

Znalecký posudek

č. 4355/2022

O ceně pozemků - parc. č. 208/6 dle LV č. 778, k.ú. Černá u Bohdanče, obec Černá u Bohdanče okres Pardubice, parc. č. 2036 dle LV č. 936, k.ú. Besedice, obec Koberovy, okres Jablonec nad Nisou, parc. č. 1446/3 dle LV č. 674, k.ú. Břehov, obec Břehov, okres České Budějovice, parc. č. 431/1, 389/2, 429 a 432 dle LV č. 15, k.ú. Chanovice, obec Chanovice, okres Klatovy, parc. č. 2183/2 dle LV č. 2294, k.ú. Cvikov, obec Cvikov, okres Česká Lípa, parc.č. 165 a 175 dle LV č. 327, k.ú. Dalešice u Bakova nad Jizerou, obec Bítouchov, okres Mladá Boleslav, parc. č. 947, 991, a 1191 dle LV č. 294, k.ú. Horní Hradiště, obec Plasy, okres Plzeň – sever, parc. č. 3219, 3330/29 a 3330/42 dle LV č. 506, k.ú. Hovězí, obec Hovězí, okres Vsetín, parc. č. 1235 dle LV č. 350, k.ú. Jablonec nad Jizerou, obec Jablonec nad Jizerou, okres Semily, parc. č. 1020 dle LV č. 310, k.ú. Janův Důl, obec Janův Důl, okres Liberec, parc. č. 257/1, 257/2 a 433/1 dle LV č. 468, k.ú. Jizbice u Náchoda, obec Náchod, okres Náchod, parc. č. 910 dle LV č. 31, k.ú. Kostelní Lhota, obec Kostelní Lhota, okres Nymburk, parc. č. 443/1 dle LV č. 169, k.ú. Křenek, obec Křenek, okres Praha – východ, parc. č. 541 dle LV č. 254, k.ú. Labouň, obec Jičíněves, okres Jičín, parc. č. 502 dle LV č. 305, k.ú. Lhota u Vlachovic, obec Mladošovice, okres České Budějovice, parc. č. 112/1, 112/3, 179, 551/16, 551/17, 530/2 a 551/15 dle LV č. 1914, k.ú. Lojovice, obec Velké Popovice, okres Praha - východ, parc. č. 660/8 dle LV č. 225, k.ú. Lom u Stříbra, obec Benešovice, okres Tachov, parc. č. 1356/1 dle LV č. 1167, k.ú. Losiná u Plzně, obec Losiná, okres Plzeň – město, parc. č. 2333/1 dle LV č. 227, k.ú. Lysá nad Labem, obec Lysá nad Labem, okres Nymburk, parc. č. 1343/3 dle LV č. 1014, k.ú. Manětín, obec Manětín, okres Plzeň -sever, parc. č. 362/2 dle LV č. 331, k.ú. Prostřední Olešnice, obec Horní Olešnice, okres Trutnov, parc. č. 59 dle LV č. 577, k.ú. Předboř nad Jihlavou, obec Luka nad Jihlavou, okres Jihlava, parc. č. 159, 160, 161, 162, 163, 165, 168, 169 a 170 dle LV č. 285, k.ú. Rašov u Litvínova, obec Klíny, okres Most, parc. č. 119/5, 135/1, 293/24, 453/2 a 474/6 dle LV č. 258, k.ú. Radoškov, obec Příbyslavice, okres Brno – venkov, parc. č. 3119 dle LV č. 593, k.ú. Skruhov u Železného Brodu, obec Skruhov, okres Jablonec nad Nisou, parc. č. 1761 dle LV č. 617, k.ú. Stará Trnávka, obec Městečko Trnávka, okres Svitavy, parc. č. 465/14 dle LV 656, k.ú. Štichov, obec Štichov, okres Plzeň – jih, parc. č. 259/2 dle LV č. 602, k.ú. Štěpánovice u Jaroměřic nad Rokytnou, obec Výčapy, okres Třebíč, parc. č. 186 a 191 dle LV č. 425, k.ú. Střemy, obec Střemy, okres Mělník, parc. č. 152, 211, 218, 222/2 a 227 dle LV č. 97 Újezd u Manětína, obec Manětín, okres Plzeň – sever, parc. č. 335/1, 335/2, 341/1, 527 a 523 dle LV č. 25, k.ú. Trnová u Katusic, obec Katusice, okres Mladá Boleslav, parc. č. 1111 dle LV č. 689, k.ú. Všejanya, obec Všejanya, okres Mladá Boleslav, parc. č. 1389/1 dle LV č. 540, k.ú. Valteřice v Krkonoších, obec Horní Branná, okres Semily, parc. č. 615, 616/2, 1149, 1151, 1156, 1537, 1540 a 1538 dle LV č. 729, k.ú. Vladměřice, obec Manětín, okres Plzeň – sever, parc. č. 368, 366, 365 a 376/3 dle LV č. 315, k.ú. Zdelov, obec Zdelov, okres Rychnov nad Kněžnou.

Objednatel znaleckého posudku: Wood Seeds s.r.o.
IČ: 081 82 281
Švédská 1538/22
Praha 5, 150 00

Účel znaleckého posudku: zjištění ceny obvyklé pro účely objednatele

Dle zákona č. 151/1997 Sb., o oceňování majetku ve znění pozdějších předpisů a vyhlášky MF ČR č. 441/2013 Sb. ve znění vyhlášky 488/2020 Sb. podle stavu ke dni 16.8 2021 znalecký posudek vypracovala:

Ing. Dagmar Marvanová
Dačická 180
Praha 10, 109 00
tel: 603 211 818
e-mail: dmarv@volny.cz

Znalecký posudek obsahuje 39 stran textu a 417 stran příloh. Objednateli je předáván ve dvou vyhotoveních.

V Praze 1.7. 2022

A. Nález

1. Znalecký úkol

O ceně pozemků - parc. č. 208/6 dle LV č. 778, k.ú. Černá u Bohdanče, obec Černá u Bohdanče okres Pardubice, parc. č. 2036 dle LV č. 936, k.ú. Besedice, obec Koberovy, okres Jablonec nad Nisou, parc. č. 1446/3 dle LV č. 674, k.ú. Břehov, obec Břehov, okres České Budějovice, parc. č. 431/1, 389/2, 429 a 432 dle LV č. 15, k.ú. Chanovice, obec Chanovice, okres Klatovy, parc. č. 2183/2 dle LV č. 2294, k.ú. Cvikov, obec Cvikov, okres Česká Lípa, parc.č. 165 a 175 dle LV č. 327, k.ú. Dalešice u Bakova nad Jizerou, obec Bítouchov, okres Mladá Boleslav, parc. č. 947, 991, a 1191 dle LV č. 294, k.ú. Horní Hradiště, obec Plasy, okres Plzeň – sever, parc. č. 3219, 3330/29 a 3330/42 dle LV č. 506, k.ú. Hovězí, obec Hovězí, okres Vsetín, parc. č. 1235 dle LV č. 350, k.ú. Jablonec nad Jizerou, obec Jablonec nad Jizerou, okres Semily, parc. č. 1020 dle LV č. 310, k.ú. Janův Důl, obec Janův Důl, okres Liberec, parc. č. 257/1, 257/2 a 433/1 dle LV č. 468, k.ú. Jizbice u Náchoda, obec Náchod, okres Náchod, parc. č. 910 dle LV č. 31, k.ú. Kostelní Lhota, obec Kostelní Lhota, okres Nymburk, parc. č. 443/1 dle LV č. 169, k.ú. Křenek, obec Křenek, okres Praha – východ, parc. č. 541 dle LV č. 254, k.ú. Labouň, obec Jičíněves, okres Jičín, parc. č. 502 dle LV č. 305, k.ú. Lhota u Vlachovic, obec Mladošovice, okres České Budějovice, parc. č. 112/1, 112/3, 179, 551/16, 551/17, 530/2 a 551/15 dle LV č. 1914, k.ú. Lojovice, obec Velké Popovice, okres Praha - východ, parc. č. 660/8 dle LV č. 225, k.ú. Lom u Stříbra, obec Benešovice, okres Tachov, parc. č. 1356/1 dle LV č. 1167, k.ú. Losiná u Plzně, obec Losiná, okres Plzeň – město, parc. č. 2333/1 dle LV č. 227, k.ú. Lysá nad Labem, obec Lysá nad Labem, okres Nymburk, parc. č. 1343/3 dle LV č. 1014, k.ú. Manětín, obec Manětín, okres Plzeň -sever, parc. č. 362/2 dle LV č. 331, k.ú. Prostřední Olešnice, obec Horní Olešnice, okres Trutnov, parc. č. 59 dle LV č. 577, k.ú. Předboř nad Jihlavou, obec Luka nad Jihlavou, okres Jihlava, parc. č. 159, 160, 161, 162, 163, 165, 168, 169 a 170 dle LV č. 285, k.ú. Rašov u Litvínova, obec Klíny, okres Most, parc. č. 119/5, 135/1, 293/24, 453/2 a 474/6 dle LV č. 258, k.ú. Radoškov, obec Přibyslavice, okres Brno – venkov, parc. č. 3119 dle LV č. 593, k.ú. Skruhov u Železného Brodu, obec Skruhov, okres Jablonec nad Nisou, parc. č. 1761 dle LV č. 617, k.ú. Stará Trnávka, obec Městečko Trnávka, okres Svitavy, parc. č. 465/14 dle LV 656, k.ú. Štichov, obec Štichov, okres Plzeň – jih, parc. č. 259/2 dle LV č. 602, k.ú. Štěpánovice u Jaroměřic nad Rokytnou, obec Výčapy, okres Třebíč, parc. č. 186 a 191 dle LV č. 425, k.ú. Střemy, obec Střemy, okres Mělník, parc. č. 152, 211, 218, 222/2 a 227 dle LV č. 97 Újezd u Manětína, obec Manětín, okres Plzeň – sever, parc. č. 335/1, 335/2, 341/1, 527 a 523 dle LV č. 25, k.ú. Trnová u Katusic, obec Katusice, okres Mladá Boleslav, parc. č. 1111 dle LV č. 689, k.ú. Všejanya, obec Všejanya, okres Mladá Boleslav, parc. č. 1389/1 dle LV č. 540, k.ú. Valteřice v Krkonoších, obec Horní Branná, okres Semily, parc. č. 615, 616/2, 1149, 1151, 1156, 1537, 1540 a 1538 dle LV č. 729, k.ú. Vladměřice, obec Manětín, okres Plzeň – sever, parc. č. 368, 366, 365 a 376/3 dle LV č. 315, k.ú. Zdelov, obec Zdelov, okres Rychnov nad Kněžnou.

2. Základní údaje

LV	parc.č	Druh pozemku	Katastrální území	Obec	Kraj	Okres
778	208/6	lesní pozemek	Černá u Bohdanče	Černá u Bohdanče	Pardubický	Pardubice
936	2036	lesní pozemek	Besedice	Koberovy	Liberecký	Jablonec n.Nisou
674	1446/3	lesní pozemek	Břehov	Břehov	Jihočeský	České Budějovice
15	431/1	lesní pozemek	Chanovice	Chanovice	Plzeňský	Klatovy
15	389/2	lesní pozemek	Chanovice	Chanovice	Plzeňský	Klatovy
15	429	lesní pozemek	Chanovice	Chanovice	Plzeňský	Klatovy
15	432	lesní pozemek	Chanovice	Chanovice	Plzeňský	Klatovy
229 4	2183/ 2	lesní pozemek	Cvikov	Cvikov	Liberecký	Česká Lípa
327	165	lesní pozemek	Dalešice u Bakova n. J.	Bítouchov	Středočeský	Mladá Boleslav
327	175	lesní pozemek	Dalešice u Bakova n. J.	Bítouchov	Středočeský	Mladá Boleslav
294	947	lesní pozemek	Horní Hradiště	Plasy	Plzeňský	Plzeň -sever
294	991	lesní pozemek	Horní Hradiště	Plasy	Plzeňský	Plzeň -sever
294	1191	lesní pozemek	Horní Hradiště	Plasy	Plzeňský	Plzeň -sever
506	3219	lesní pozemek	Hovězí	Hovězí	Zlínský	Vsetín
506	3330/ 39	lesní pozemek	Hovězí	Hovězí	Zlínský	Vsetín
506	3330/ 42	lesní pozemek	Hovězí	Hovězí	Zlínský	Vsetín
350	1235	lesní pozemek	Jablonec nad Jizerou	Jablonec nad Jizerou	Liberecký	Semily
310	1020	lesní pozemek	Janův Důl	Janův Důl	Liberecký	Liberec
468	257/1	lesní pozemek	Jizbice u Náchoda	Náchod	Královehradecký	Náchod
468	257/2	lesní pozemek	Jizbice u Náchoda	Náchod	Královehradecký	Náchod

468	433/1	Ostatní plocha	Jizbice u Náchoda	Náchod	Královohradecký	Náchod
31	910	lesní pozemek	Kostelní Lhota	Kostelní Lhota	Středočeský	Nymburk
169	443/1	lesní pozemek	Křenek	Křenek	Středočeský	Praha - východ
254	541	lesní pozemek	Labouň	Jičíněves	Královohradecký	Jičín
305	502	lesní pozemek	Lhota u Vlachnovic	Mladošovice	Jihočeský	České Budějovice
191 4	112/1	lesní pozemek	Lojovice	Velké Popovice	Středočeský	Praha - východ
191 4	112/3	lesní pozemek	Lojovice	Velké Popovice	Středočeský	Praha - východ
191 4	179	lesní pozemek	Lojovice	Velké Popovice	Středočeský	Praha - východ
191 4	551/1 6	lesní pozemek	Lojovice	Velké Popovice	Středočeský	Praha - východ
191 4	551/1 7	lesní pozemek	Lojovice	Velké Popovice	Středočeský	Praha - východ
191 4	530/2	ostatní plocha	Lojovice	Velké Popovice	Středočeský	Praha - východ
191 4	551/1 5	ostatní komunikace	Lojovice	Velké Popovice	Středočeský	Praha - východ
225	660/8	lesní pozemek	Lom u Stříbra	Benešovice	Plzeňský	Tachov
116 7	1356/ 1	lesní pozemek	Losiná u Plzně	Losiná	Plzeňský	Plzeň - město
227	2333/ 1	lesní pozemek	Lysá nad Labem	Lysá nad Labem	Středočeský	Nymburk
101 4	1343/ 3	lesní pozemek	Manětín	Manětín	Plzeňský	Plzeň - sever
331	362/2	lesní pozemek	Prostřední Olešnice	Horní Olešnice	Královohradecký	Trutnov
577	59	lesní pozemek	Předboř nad Jihlavou	Luka nad Jihlavou	Vysočina	Jihlava
285	159	lesní pozemek	Rašov u Litvínova	Klíny	Ústecký	Most
285	160	lesní pozemek	Rašov u Litvínova	Klíny	Ústecký	Most
285	161	lesní pozemek	Rašov u Litvínova	Klíny	Ústecký	Most
285	162	lesní pozemek	Rašov u Litvínova	Klíny	Ústecký	Most

285	163	lesní pozemek	Rašov u Litvínova	Klíny	Ústecký	Most
285	165	lesní pozemek	Rašov u Litvínova	Klíny	Ústecký	Most
285	168	lesní pozemek	Rašov u Litvínova	Klíny	Ústecký	Most
285	169	lesní pozemek	Rašov u Litvínova	Klíny	Ústecký	Most
285	170	lesní pozemek	Rašov u Litvínova	Klíny	Ústecký	Most
258	119/5	lesní pozemek	Radoškov	Přibyslavice	Jihomoravský	Brno-venkov
258	135/1	lesní pozemek	Radoškov	Přibyslavice	Jihomoravský	Brno-venkov
258	293/2 4	lesní pozemek	Radoškov	Přibyslavice	Jihomoravský	Brno-venkov
258	453/2	lesní pozemek	Radoškov	Přibyslavice	Jihomoravský	Brno-venkov
258	474/6	lesní pozemek	Radoškov	Přibyslavice	Jihomoravský	Brno-venkov
593	3119	lesní pozemek	Skruhov u Ž. Brodu	Skruhov	Liberecký	Jablonec n. Nisou
617	1761	lesní pozemek	Stará Trnávka	Městečko Trnávka	Pardubický	Svitavy
656	465/1 4	lesní pozemek	Štichov	Štichov	Plzeňský	Plzeň - jih
602	259/2	lesní pozemek	Štěpánovice u Jaroměřic n.R.	Výčapy	Vysočina	Třebíč
425	186	lesní pozemek	Střemy	Střemy	Středočeský	Mělník
425	191	ostatní plocha	Střemy	Střemy	Středočeský	Mělník
97	152	lesní pozemek	Újezd u Manětína	Manětín	Plzeňský	Plzeň - sever
97	211	lesní pozemek	Újezd u Manětína	Manětín	Plzeňský	Plzeň - sever
97	218	lesní pozemek	Újezd u Manětína	Manětín	Plzeňský	Plzeň - sever
97	222/2	lesní pozemek	Újezd u Manětína	Manětín	Plzeňský	Plzeň - sever
97	227	lesní pozemek	Újezd u Manětína	Manětín	Plzeňský	Plzeň - sever
25	335/1	lesní pozemek	Trnová u Katusic	Katusice	Středočeský	Mladá Boleslav

25	335/2	lesní pozemek	Trnová u Katusic	Katusice	Středočeský	Mladá Boleslav
25	341/1	lesní pozemek	Trnová u Katusic	Katusice	Středočeský	Mladá Boleslav
25	527	lesní pozemek	Trnová u Katusic	Katusice	Středočeský	Mladá Boleslav
25	523	ostatní plocha	Trnová u Katusic	Katusice	Středočeský	Mladá Boleslav
689	1111	lesní pozemek	Všejanya	Všejanya	Středočeský	Mladá Boleslav
540	1389/1	lesní pozemek	Valteřice v Krkonoších	Horní Branná	Liberecký	Semily
816	573/6	lesní pozemek	Vesec pod Kozákovem	Mírová p. Kozákovem	Liberecký	Semily
729	615	lesní pozemek	Vladměřice	Manětín	Plzeňský	Plzeň -sever
729	616/2	lesní pozemek	Vladměřice	Manětín	Plzeňský	Plzeň -sever
729	1149	lesní pozemek	Vladměřice	Manětín	Plzeňský	Plzeň -sever
729	1151	lesní pozemek	Vladměřice	Manětín	Plzeňský	Plzeň -sever
729	1156	lesní pozemek	Vladměřice	Manětín	Plzeňský	Plzeň -sever
729	1537	lesní pozemek	Vladměřice	Manětín	Plzeňský	Plzeň -sever
729	1540	lesní pozemek	Vladměřice	Manětín	Plzeňský	Plzeň -sever
729	1538	ostatní plocha	Vladměřice	Manětín	Plzeňský	Plzeň -sever
315	368	lesní pozemek	Zdelov	Zdelov	Královohradecký	Rychnov n. Kněžnou
315	366	vodní plocha	Zdelov	Zdelov	Královohradecký	Rychnov n. Kněžnou
315	365	ostatní plocha	Zdelov	Zdelov	Královohradecký	Rychnov n. Kněžnou
315	376/3	trvalý travní porost	Zdelov	Zdelov	Královohradecký	Rychnov n. Kněžnou

3. Prohlídka

Prohlídky se uskutečnily v termínech od 5. 6 – do 15. 6. 2022 za přítomnosti asistenta znalce a zástupce objednatele Woodseeds s.r.o.

4. Podklady pro vypracování znaleckého posudku

výpis ze katastru nemovitostí

snímky z katastrální mapy

skutečnosti zjištěné na místě

kupní smlouva

mapa oblasti

informace sdělené vlastníkem

cenová mapa

realizované obchody v místě a čase obvyklém

lesní hospodářské osnovy

nabídky volně přístupné na trhu s nemovitostmi

informace z webových stránek:

<http://geoportal.uhul.cz/mapy/mapylho.html>

<https://www.pole-lesy.cz/cena-lesa>

<https://www.vykuples.cz/aktuality/stanoveni-trzni-ceny-lesa.html>

5. Vlastnické a evidenční údaje

Vlastník pozemků vedených na LV č.:

LV	Katastrální území	LV	Katastrální území
15	Chanovice	468	Jizbice u Náchoda
25	Trnová u Katusic	506	Hovězí
31	Kostelní Lhota	540	Valteřice v Krkonoších
97	Újezd u Manětína	557	Předboř nad Jihlavou
169	Křenek	593	Skuhrov u Ž. Brodu
225	Lom u Stříbra	602	Štěpánovice u Jaroměřic n.R.
227	Lysá nad Labem	617	Stará Trnávka
254	Labouň	656	Štichov
258	Radoškov	674	Břehov
285	Rašov u Litvínova	689	Všejanya
294	Horní Hradiště	729	Vladměřice
305	Lhota u Vlachnovic	778	Černá u Bohdanče
310	Janův Důl	816	Vesec pod Kozákovem
315	Zdelov	936	Besedice
327	Dalešice u Bakova n. J.	1014	Manětín
331	Prostřední Olešnice	1167	Losiná u Plzně
350	Jablonec n. Jizerou	1914	Lojovice
425	Střemy	2294	Cvikov

Vlastník:

Wood Seeds s.r.o.

IČ: 081 82 281

Švédská 1538/22

Praha 5, 150 00

6. Dokumentace a skutečnost

Ocenění je provedeno dle dat zjištěných na místě a poskytnutých objednavatelem.

7. Celkový popis nemovitých věcí.

LV	Katastrální území	parc.č	výměra	Druh pozemku
778	Černá u Bohdanče	208/6	6 485	lesní pozemek
936	Besedice	2036	3800	lesní pozemek
674	Břehov	1446/3	60182	lesní pozemek
15	Chanovice	431/1	7593	lesní pozemek
15	Chanovice	389/2	160	lesní pozemek
15	Chanovice	429	1780	lesní pozemek
15	Chanovice	432	108	lesní pozemek
2294	Cvikov	2183/2	4892	lesní pozemek
327	Dalešice u Bakova n. J.	165	16574	lesní pozemek
327	Dalešice u Bakova n. J.	175	5589	lesní pozemek
294	Horní Hradiště	947	2394	lesní pozemek
294	Horní Hradiště	991	3769	lesní pozemek
294	Horní Hradiště	1191	4543	lesní pozemek
506	Hovězí	3219	68	lesní pozemek
506	Hovězí	3330/39	3210	lesní pozemek
506	Hovězí	3330/42	48	lesní pozemek
350	Jablonec n. Jizerou	1235	7007	lesní pozemek
310	Janův Důl	1020	4852	lesní pozemek
468	Jizbice u Náchoda	257/1	27528	lesní pozemek
468	Jizbice u Náchoda	257/2	11749	lesní pozemek
468	Jizbice u Náchoda	433/1	379	ostatní plocha
31	Kostelní Lhota	910	15949	lesní pozemek
169	Křenek	443/1	13793	lesní pozemek
254	Labouň	541	5457	lesní pozemek
305	Lhota u Vlchnovic	502	7977	lesní pozemek
1914	Lojovice	112/1	3007	lesní pozemek
1914	Lojovice	112/3	2453	lesní pozemek
1914	Lojovice	179	281	lesní pozemek
1914	Lojovice	551/16	916	lesní pozemek

1914	Lojovice	551/17	309	lesní pozemek
1914	Lojovice	530/2	162	ostatní plocha
1914	Lojovice	551/15	341	ostatní komunikace
225	Lom u Stříbra	660/8	4646	lesní pozemek
1167	Losiná u Plzně	1356/1	5960	lesní pozemek
227	Lysá nad Labem	2333/1	28129	lesní pozemek
1014	Manětín	1343/3	9614	lesní pozemek
331	Prostřední Olešnice	362/2	4202	lesní pozemek
577	Předboř nad Jihlavou	59	3485	lesní pozemek
285	Rašov u Litvínova	159	915	lesní pozemek
285	Rašov u Litvínova	160	404	lesní pozemek
285	Rašov u Litvínova	161	789	lesní pozemek
285	Rašov u Litvínova	162	5447	lesní pozemek
285	Rašov u Litvínova	163	3010	lesní pozemek
285	Rašov u Litvínova	165	31908	lesní pozemek
285	Rašov u Litvínova	168	9958	lesní pozemek
285	Rašov u Litvínova	169	2706	lesní pozemek
285	Rašov u Litvínova	170	9687	lesní pozemek
258	Radoškov	119/5	10988	lesní pozemek
258	Radoškov	135/1	917	lesní pozemek
258	Radoškov	293/24	2377	lesní pozemek
258	Radoškov	453/2	3818	lesní pozemek
258	Radoškov	474/6	1686	lesní pozemek
593	Skuhrov u Ž. Brodu	3119	6034	lesní pozemek
617	Stará Trnávka	1761	2334	lesní pozemek
656	Štichov	465/14	12393	lesní pozemek
602	Štěpánovice u Jaroměřic n.R.	259/2	19320	lesní pozemek
425	Střemy	186	8809	lesní pozemek
425	Střemy	191	3255	ostatní plocha
97	Újezd u Manětína	152	2185	lesní pozemek
97	Újezd u Manětína	211	8563	lesní pozemek
97	Újezd u Manětína	218	18501	lesní pozemek
97	Újezd u Manětína	222/2	1143	lesní pozemek
97	Újezd u Manětína	227	9922	lesní pozemek
25	Trnová u Katusic	335/1	10874	lesní pozemek
25	Trnová u Katusic	335/2	6646	lesní pozemek
25	Trnová u Katusic	341/1	1766	lesní pozemek
25	Trnová u Katusic	527	467	lesní pozemek
25	Trnová u Katusic	523	71	ostatní plocha
689	Všejanya	1111	4856	lesní pozemek

540	Valteřice v Krkonoších	1389/1	10350	lesní pozemek
816	Vesec pod Kozákovem	573/6	6530	lesní pozemek
729	Vladměřice	615	3126	lesní pozemek
729	Vladměřice	616/2	1718	lesní pozemek
729	Vladměřice	1149	1796	lesní pozemek
729	Vladměřice	1151	1348	lesní pozemek
729	Vladměřice	1156	2103	lesní pozemek
729	Vladměřice	1537	1795	lesní pozemek
729	Vladměřice	1540	487	lesní pozemek
729	Vladměřice	1538	403	ostatní plocha
315	Zdelov	368	16243	lesní pozemek
315	Zdelov	366	568	vodní plocha
315	Zdelov	365	367	ostatní plocha
315	Zdelov	376/3	1935	trvalý travní porost

B. Znalecký posudek

1. Metoda ocenění

Pro účely stanovení obvyklé ceny k datu ocenění 1.7. 2022 jsou použity všeobecně uznávané a vyžadované oceňovací postupy. Základním rozhodovacím kritériem při volbě způsobu ocenění – odhadu tržní hodnoty se stala metoda porovnávací, metoda věcné hodnoty a metoda stanovení obvyklé ceny výnosovým způsobem, která vychází z pronájmu nemovitostí v této lokalitě.

2. Vymezení pojmu obvyklá cena:

ZÁKON č. 151/1997 Sb., o oceňování majetku a o změně některých zákonů (zákon o oceňování majetku

ČÁST PRVNÍ, Hlava první, § 2, Způsoby oceňování majetku a služeb, odst. 1:

Majetek a služba se oceňují obvyklou cenou, pokud tento zákon nestanoví jiný způsob oceňování. Obvyklou cenou se pro účely tohoto zákona rozumí cena, která by byla dosažena při prodeji stejného, popřípadě obdobného majetku nebo při poskytování stejné nebo obdobné služby v obvyklém obchodním styku v tuzemsku ke dni ocenění. Přitom se zvažují všechny okolnosti, které mají na cenu vliv, avšak do její výše se nepromítají vlivy mimořádných okolností trhu, osobních poměrů prodávajícího nebo kupujícího ani vliv zvláštní obliby. Mimořádnými okolnostmi trhu se rozumějí například stav tísně prodávajícího nebo kupujícího, důsledky přírodních či jiných kalamit. Osobními poměry se rozumějí zejména vztahy majetkové, rodinné nebo jiné osobní vztahy mezi prodávajícím a kupujícím. Zvláštní oblibou se rozumí zvláštní hodnota přikládaná majetku nebo službě vyplývající z osobního vztahu k nim. Obvyklá cena vyjadřuje hodnotu věci a určí se porovnáním.“

3. Ocenění srovnávací metodou

Tato metoda pro ocenění nemovitostí (staveb a pozemků) je založena na porovnání předmětné nemovitosti s obdobnými, jejichž ceny byly v nedávné době (max. 6 měsíců) realizovány na trhu, jsou známé a ze získané informace je možno vyhodnotit jak hodnotu samotné stavby či souboru staveb, tak i hodnotu pozemku.

Pokud je metoda porovnávací použita, musí být uvedeny v časovém horizontu ne delším než šesti měsíců minimálně tři realizované ceny obdobných (porovnatelných) nemovitostí. Porovnání musí být provedeno jak z pohledu stavební substance (obestavěný prostor, zastavěná plocha, velikost pozemku atd.) tak i z pohledu ekonomického efektu nemovitosti.

Porovnávací metoda dává nejpřesnější obraz o skutečně realizovatelných cenách. Nevýhodou je neustálé zastarávání informací a potřeba neustálé aktualizace porovnávací databáze. Tato skutečnost vyžaduje pravidelnost a soustavnost monitoringu trhu. S množstvím a kvalitou informací o trhu zákonitě roste i přesnost hodnocení a schopnost odhadce odlišit kvalitu, a tedy i vliv jednotlivých parametrů na cenu. Velký vliv na kvalitu dosažených porovnávacích cen má

ověřená informace o průběhu prodeje. Za optimální délku průběhu realizace prodeje lze uvažovat období 1 - 6 měsíců.

Cena nemovitosti se utváří na trhu v konkrétních podmínkách a úkolem odhadce je co nejvěrněji popsat všechny cenotvorné faktory a jejich přínos k tvorbě výsledné tržní hodnoty. Porovnány mohou být pouze nemovitosti stejného charakteru.

Cenotvorné parametry zahrnují zejména:

Technické parametry:

- a) polohu v lokalitě
- b) porosty
- c) přístup
- d) těžební limity
- e) objem těžby
- f) využitelnost
- g) ekologické zatížení
- h) věcná břemena a jiná omezení vlastnického práva

Ekonomické parametry:

- a) pronajímatelnost (% využitelnost pronajímatelných ploch)
- b) dosažitelná hladina tržního nájemného
- c) potřebná výše obhospodařovacích nákladů
- d) případné zprovozňující náklady

Společenské a místní parametry:

- a) vliv nabídky a poptávky
- b) situování v regionu
- c) situování v lokalitě
- d) ekonomická situace (koupěschopnost) potenciálních investorů

4. Analýza trhu

Obvyklá cena se zjišťuje se statistickým vyhodnocením kupních cen již prodaných lesů, časově, místně a kvalitou podobných. Nerozlišuje se cena pozemku a porostu, neboť cenu pozemku a porostu nerozlišují ani kupující a prodávající a potažmo tedy ani kupní smlouvy. Z kupních smluv nelze vyčíst ani případný vliv kúrovce na transakci. Stojí za zmínku, že není nic neobvyklého, když se zmíněné ceny navzájem liší až o desítky procent. Realita na trhu s lesními majetky poslední rok je, že průměrné ceny lesních majetků v této lokalitě se v posledních letech pohybují nejčastěji v rozmezí 40 – 65Kč /m² přičemž spodní hranici tvoří cena vytěžených ploch - holin 10-25 Kč/m² a horní hranici cena nejkvalitnějších) mýtných, většinou smíšených porostů (borovice, habr, duby atd. cca 65–85 Kč/m², výjimečně 120,- až 150,- Kč/m²).

Požadované ceny za lesy, které jsou v současnosti nabízeny na realitních serverech, z těchto čísel vybočují a to i znatelně, nicméně ze statistických případů je známo, že nabízená cena se průměrně liší od kupní realizované ceny cca o 20 %. Zvýšil se počet případů s údajem „cena dohodou“. což nasvědčuje zvýšené nejistotě, spekulaci či opatrnosti vlastníků i potenciálních kupujících.

Je obvyklé (nikoli však samozřejmé), že se zboží s vyšší cenou, či rozlohou se prodává levněji a obtížněji, než je u menších ploch celkově.

5. Analýza vzorků a jejich vzájemné porovnání

Pro stanovení porovnávací hodnoty oceňovaného majetku byly vybrány hodnoty z realizovaných prodejů nemovitostí v místě a čase obvyklém. Jako podklady byly použity údaje dostupné z katastru nemovitostí a cenových map pro stanovení průměrné ceny. Tyto ceny však nereflektují objem těžby, či druhovou skladbu atd. Jako porovnávací parametry byly zvoleny zrealizované prodejní ceny vztahované na 1 m² lesních porostů. Takto zjištěné ceny byly upraveny následujícími koeficienty:

Výsledkem úpravy koeficienty je cena za m², která byla realizována v okolí. Je to aritmetický průměr z většiny zalesněných a nevytěžených lesů. Vzhledem ke stoupající poptávce a nízké nabídce jak zalesněných, tak i nezalesněných pozemků, je tato cena v rámci porovnání jen částečně směrodatná, nicméně výchozí pro výpočet oceňované nemovitosti.

5.1. Vzorky

5.1.1. Tabulka porovnání č.1

parc.č.	LV	k.ú.	Výměra	cena celkem	cena m2	Porovnávací průměrná cena
273/6	462	Rosice	805	67 640	84,0	
1068	53	Kasaličky	11088	500 000	45,1	
921	160	Lány na Důlku	2997	100 000	33,4	
19/9	660	Semtín	9572	311 360	32,5	
249	492	Olešnice nad Cidlinou	4484	156 940	35,0	46,0

LV	Katastrální území	parc.č	výměra	cena za m2 z uskutečněných prodejů	cena celkem
778	Černá u Bohdanče	208/6	6 485	46,0	298 328

5.1.2. Tabulka porovnání č.2

parc.č.	LV	k.ú.	Výměra	cena celkem	cena m2	Porovnávací průměrná cena
1811/1	410	Nová Ves nad Nisou	1495	127 075	85,0	
779	1259	Vysoké nad Jizerou	4302	250 000	58,1	
2187	696	Hodkovice nad Mohelkou	539	30 000	55,7	
504	404	Srbsko	6265	342 000	54,6	
2858	2467	Železný Brod	1716	40 000	23,3	55,3

LV	Katastrální území	parc.č	výměra	cena za m2 z uskutečněných prodejů	cena celkem
936	Besedice	2036	3800	55,3	210 269

5.1.3. Tabulka porovnání č.3

parc.č.	LV	k.ú.	Výměra	cena celkem	cena m2	Porovnávací průměrná cena
1335/4	491	Čakov u Č. Budějovic	8548	400 000	46,8	
456/1	1141	Úbislav	44687	1 822 743	40,8	
1638	1005	Deštná u J. Hradce	12586	700 000	55,6	
1100/6	31	Divišov u Benešova	1152	73 000	63,4	
2927/4	750	Novosedly nad Nežárkou	9836	344 000	35,0	48,3

LV	Katastrální území	parc.č	výměra	cena za m2 z uskutečněných prodejů	cena celkem
674	Břehov	1446/3	60182	48,3	2 907 304

5.1.4. Tabulka porovnání č.4

parc.č.	LV	k.ú.	Výměra	cena celkem	cena m2	Porovnávací průměrná cena
139/1	633	Voltýřov	2785	275 000	98,7	
456/1	1141	Úbislav	44687	1 822 743	40,8	
75/54	1365	Špičák	14831	590 000	39,8	
279/5	198	Orlov	781	25 000	32,0	
613/30	1142	Holubov	14464	400 000	27,7	47,8

LV	Katastrální území	parc.č	výměra	cena za m2 z uskutečněných prodejů	cena celkem
15	Chanovice	431/1	7593		
15	Chanovice	389/2	160		
15	Chanovice	429	1780		
15	Chanovice	432	108	47,8	460 799

5.1.5. Tabulka porovnání č.5

parc.č.	LV	k.ú.	Výměra	cena celkem	cena m2	Porovnávací průměrná cena
911/2	5419	Ruprechtice	1195	80 000	66,9	
334/6	103	Světlá pod Ještědem	1795	100 000	55,7	
2029	268	Zdislava	1550	75 000	48,4	
411	481	Václavice u Hrádku n. N.	3942	150 000	38,1	
2941	654	Růžová	9493	339 110	35,7	49,0

LV	Katastrální území	parc.č	výměra	cena za m2 z uskutečněných prodejů	cena celkem
2294	Cvikov	2183/2	4892	49,0	239 529

5.1.6. Tabulka porovnání č.6

parc.č.	LV	k.ú.	Výměra	cena celkem	cena m2	Porovnávací průměrná cena
413/3	61	Rostkov	4902	350 000	71,4	
504	404	Srbsko	6255	342 000	54,7	
244	284	Čistá u M. Boleslavi	3399	122 112	35,9	
355	6751	Jivina	6751	215 966	32,0	
627	118	Březinka pod Bezdězem	59669	1 660 000	27,8	44,4

LV	Katastrální území	parc.č	výměra	cena za m2 z uskutečněných prodejů	cena celkem
327	Dalešice u Bakova n. J.	165	16574	44,4	983 203

5.1.7. Tabulka porovnání č.7

parc.č.	LV	k.ú.	Výměra	cena celkem	cena m2	Porovnávací průměrná cena
1410/24	791	Lužná u Rakovníka	1153	55 000	47,7	
1695/20	121	Kounov u Rakovníka	3615	144 225	39,9	
1155	540	Radyně	23791	870 000	36,6	
1040	1063	Hromnice	3744	112 320	30,0	
1631	502	Dýšina	529	18 515	35,0	37,8

LV	Katastrální území	parc.č	výměra	cena za m2 z uskutečněných prodejů	cena celkem
294	Horní Hradiště	947	2394		
294	Horní Hradiště	991	3769		
294	Horní Hradiště	1191	4543	37,8	405 043

5.1.8. Tabulka porovnání č.8

parc.č.	LV	k.ú.	Výměra	cena celkem	cena m2	Porovnávací průměrná cena
627/1	680	Lubno	5036	350 000	69,5	
541	548	Vlčovice	4603	276 180	60,0	
1057/1	2574	Ostravice	2505	141 430	56,5	
1747/23	743	Halenkov	13108	460 000	35,1	
1872/3	1342	Valašská Bystřice	7462	250 000	33,5	50,9

LV	Katastrální území	parc.č	výměra	cena za m2 z uskutečněných prodejů	cena celkem
506	Hovězí	3219	68		
506	Hovězí	3330/39	3210		
506	Hovězí	3330/42	48	50,9	169 330

5.1.9. Tabulka porovnání č.9

parc.č.	LV	k.ú.	Výměra	cena celkem	cena m2	Porovnávací průměrná cena
1811/1	410	Nová Ves n. Nisou	1495	127 075	85,0	
1526	618	Bratrouchov	2579	180 000	69,8	
779	1269	Vysoké nad Jizerou	4302	250 000	58,1	
1530/1	5245	Vrchlabí	4170	155 000	37,2	
1070	722	Roprachtice	806	20 000	24,8	55,0

LV	Katastrální území	parc.č	výměra	cena za m2 z uskutečněných prodejů	cena celkem
350	Jablonec n. Jizerou	1235	7007	55,0	385 232

5.1.10. Tabulka porovnání č.10

parc.č.	LV	k.ú.	Výměra	cena celkem	cena m2	Porovnávací průměrná cena
911/2	5419	Ruprechtice	1195	80 000	66,9	
334/6	103	Světlá pod Ještědem	1795	100 000	55,7	
2187	696	Hodkovice n. Mohelkou	539	30 000	55,7	
2029	268	Zdislava	1550	75 000	48,4	
746/2	3422	Fojka	3432	102 960	30,0	51,3

LV	Katastrální území	parc.č	výměra	cena za m2 z uskutečněných prodejů	cena celkem
310	Janův Důl	1020	4852	51,3	249 103

5.1.11. Tabulka porovnání č.11

parc.č.	LV	k.ú.	Výměra	cena celkem	cena m2	Porovnávací průměrná cena
779	1269	Vysoké nad Jizerou	4302	250 000	58,1	
2934	1161	Jednlová u Poličky	4092	220 000	53,8	
2260	10001	Výprachtice	3122	149 850	48,0	
744	312	Valdov	13019	600 000	46,1	
1086	53	Kasaličky	11088	500 000	45,1	50,2

468	Jizbice u Náchoda	257/1	27528		
468	Jizbice u Náchoda	257/2	11749	50,2	1 972 132

5.1.12. Tabulka porovnání č.12

parc.č.	LV	k.ú.	Výměra	cena celkem	cena m2	Porovnávací průměrná cena
753	329	Olešnice nad Cidlinou	4484	156 940	35,0	
2934	1835	Kolín	2631	74 000	28,1	
2260	5536	Kolín	3893	100 000	25,7	
744	10207	Svatý Mikuláš	892	30 000	33,6	
826	1218	Velký Osek	3639	236 535	65,0	37,5

LV	Katastrální území	parc.č	výměra	cena za m2 z uskutečněných prodejů	cena celkem
31	Kostelní Lhota	910	15949	37,5	597 914

5.1.13. Tabulka porovnání č.13

parc.č.	LV	k.ú.	Výměra	cena celkem	cena m2	Porovnávací průměrná cena
909	264	Tursko	5208	175 000	33,6	
856/1	779	Martinov	18037	1 262 590	70,0	
834	161	Brázdím	15356	844 580	55,0	
449/1	627	Záryby	16797	1 300 000	77,4	
453/2	9504	Brandýs n.L.	11953	1 000 000	83,7	63,9

LV	Katastrální území	parc.č	výměra	cena za m2 z uskutečněných prodejů	cena celkem
169	Křenek	443/1	13793	63,9	881 808

5.1.14. Tabulka porovnání č.14

parc.č.	LV	k.ú.	Výměra	cena celkem	cena m2	Porovnávací průměrná cena
504	404	Srbsko	6255	342 000	54,7	
744	312	Valdov	13019	600 000	46,1	
1086	53	Kasaličky	11088	500 000	45,1	
290/1	93	Verdek	23061	992 000	43,0	
753	329	Olešnice nad Cidlinou	4484	156 940	35,0	44,8

LV	Katastrální území	parc.č	výměra	cena za m2 z uskutečněných prodejů	cena celkem
254	Labouň	541	5457	44,8	244 335

5.1.15. Tabulka porovnání č.15

parc.č.	LV	k.ú.	Výměra	cena celkem	cena m2	Porovnávací průměrná cena
1335/4	491	Čakov u Č. Budějovic	8548	400 000	46,8	
456/1	1141	Úbislav	44687	1 822 743	40,8	
1638	1005	Deštná u J. Hradce	12586	700 000	55,6	
1100/6	31	Divišov u Benešova	1152	73 000	63,4	
2927/4	750	Novosedly nad Nežárkou	9836	344 000	35,0	48,3

LV	Katastrální území	parc.č	výměra	cena za m2 z uskutečněných prodejů	cena celkem
305	Lhota u Vlachovic	502	7977	48,3	385 357

5.1.16. Tabulka porovnání č.16

parc.č.	LV	k.ú.	Výměra	cena celkem	cena m2	Porovnávací průměrná cena
2504	491	Čerčany	9170	750 000	81,8	
307/1	1141	Hrusice	8281	450 000	54,3	
1158/2	1005	Mnichovice u Říčan	2880	96 000	33,3	
764/1	31	Psáry	15196	455 880	30,0	
791/1	750	Psáry	3422	100 000	29,2	45,7

LV	Katastrální území	parc.č	výměra	cena za m2 z uskutečněných prodejů	cena celkem
1914	Lojovice	112/1	3007		
1914	Lojovice	112/3	2453		
1914	Lojovice	179	281		
1914	Lojovice	551/16	916		
1914	Lojovice	551/17	309	45,7	318 605

5.1.17. Tabulka porovnání č.17

parc.č.	LV	k.ú.	Výměra	cena celkem	cena m2	Porovnávací průměrná cena
2/3	1624	Pyšely	557	559 500	1004,5	
639/2	2591	Velké Popovice	6395	191 850	30,0	
282/2	111	Mokřany u V. Popovic	2173	50 700	23,3	
333/16	660	Dolní Lomnice u V. Popovic	9855	170 000	17,3	268,8

LV	Katastrální území	parc.č	výměra	cena za m2 z uskutečněných prodejů	cena celkem
1914	Lojovice	530/2	162	268,8	43 540
1914	Lojovice	551/15	341	268,8	91 650

5.1.18. Tabulka porovnání č.18

parc.č.	LV	k.ú.	Výměra	cena celkem	cena m2	Porovnávací průměrná cena
139/1	633	Voltýřov	2785	275 000	98,7	
456/1	1141	Úbislav	44687	1 822 743	40,8	
75/54	1365	Špičák	14831	590 000	39,8	
279/5	198	Orlov	781	25 000	32,0	
613/30	1142	Holubov	14464	400 000	27,7	47,8

LV	Katastrální území	parc.č	výměra	cena za m2 z uskutečněných prodejů	cena celkem
225	Lom u Stříbra	660/8	4646	47,8	222 059

5.1.19. Tabulka porovnání č.19

parc.č.	LV	k.ú.	Výměra	cena celkem	cena m2	Porovnávací průměrná cena
139/1	633	Voltýřov	2785	275 000	98,7	
456/1	1141	Úbislav	44687	1 822 743	40,8	
75/54	1365	Špičák	14831	590 000	39,8	
279/5	198	Orlov	781	25 000	32,0	
613/30	1142	Holubov	14464	400 000	27,7	47,8

LV	Katastrální území	parc.č	výměra	cena za m2 z uskutečněných prodejů	cena celkem
1167	Losiná u Plzně	1356/1	5960	47,8	284 863

5.1.20. Tabulka porovnání č.20

parc.č.	LV	k.ú.	Výměra	cena celkem	cena m2	Porovnávací průměrná cena
753	329	Olešnice nad Cidlinou	4484	156 940	35,0	
199/1	4103	Litol	2188	90 000	41,1	
371/2	707	Malý Újezd	8477	339 380	40,0	
336/2	476	Ratenice	892	30 000	33,6	
199/8	4122	Litol	771	70 000	90,8	48,1

LV	Katastrální území	parc.č	výměra	cena za m2 z uskutečněných prodejů	cena celkem
227	Lysá nad Labem	2333/1	28129	48,1	1 353 524

5.1.21. Tabulka porovnání č.21

parc.č.	LV	k.ú.	Výměra	cena celkem	cena m2	Porovnávací průměrná cena
1155	540	Radyně	23791	870 000	36,6	
1165	625	Kozojedy	1700	88 400	52,0	
1164	625	Kozojedy	2256	117 312	52,0	
1116	625	Kozojedy	806	41 912	52,0	
1040	1063	Hromnice	3744	112 320	30,0	44,5

LV	Katastrální území	parc.č	výměra	cena za m2 z uskutečněných prodejů	cena celkem
1014	Manětín	1343/3	9614	44,5	427 955

5.1.22. Tabulka porovnání č.22

parc.č.	LV	k.ú.	Výměra	cena celkem	cena m2	Porovnávací průměrná cena
290/1	93	Verdek	23061	992 000	43,0	
1530/1	5245	Vrchlabí	4170	155 000	37,2	
744	312	Valdov	13019	600 000	46,1	
74/4	1081	Arnultovice	6589	165 000	25,0	
1086	53	Kasaličky	11088	500 000	45,1	39,3

LV	Katastrální území	parc.č	výměra	cena za m2 z uskutečněných prodejů	cena celkem
331	Prostřední Olešnice	362/2	4202	39,3	165 062

5.1.23. Tabulka porovnání č.23

parc.č.	LV	k.ú.	Výměra	cena celkem	cena m2	Porovnávací průměrná cena
3302	7157	Velké Meziříčí	1182	35 000	29,6	
1134	683	Hostákov	4082	94 000	23,0	
5268	376	Krahulov	2995	60 000	20,0	
5997	664	Trnava u Třebíče	1082	20 000	18,5	
64	174	Odunec	1924	116 000	60,3	30,3

LV	Katastrální území	parc.č	výměra	cena za m2 z uskutečněných prodejů	cena celkem
577	Předboř nad Jihlavou	59	3485	30,3	105 559

5.1.24. Tabulka porovnání č.24

parc.č.	LV	k.ú.	Výměra	cena celkem	cena m2	Porovnávací průměrná cena
1695/20	121	Kounoc u Rakovníka	3615	144 225	39,9	
386	722	Levousy	2395	86 220	36,0	
636/1	12	Křešice u Děčína	7454	178 896	24,0	
455	534	Mutějovice	1446	30 000	20,7	
597/18	1083	Loučná u Lomu	21498	752 430	35,0	31,1

LV	Katastrální území	parc.č	výměra	cena za m2 z uskutečněných prodejů	cena celkem
285	Rašov u Litvínova	159	915		
285	Rašov u Litvínova	160	404		
285	Rašov u Litvínova	161	789		
285	Rašov u Litvínova	162	5447		
285	Rašov u Litvínova	163	3010		
285	Rašov u Litvínova	165	31908		
285	Rašov u Litvínova	168	9958		
285	Rašov u Litvínova	169	2706		
285	Rašov u Litvínova	170	9687	31,1	2 017 882

5.1.25. Tabulka porovnání č.25

parc.č.	LV	k.ú.	Výměra	cena celkem	cena m2	Porovnávací průměrná cena
1060	43	Březí u Osové Bitýšky	3100	108 000	34,8	
1414	242	Jinošov	686	30 000	43,7	
3677/3	221	Kuřimské Jestřábí	1603	45 270	28,2	
1166/2	924	Dolní Loučky	241829	6 750 000	27,9	
525	155	Újezd u Tišnova	21619	530 000	24,5	31,8

LV	Katastrální území	parc.č	výměra	cena za m2 z uskutečněných prodejů	cena celkem
258	Radoškov	119/5	10988		
258	Radoškov	135/1	917		
258	Radoškov	293/24	2377		
258	Radoškov	453/2	3818		
258	Radoškov	474/6	1686	31,8	630 141

5.1.26. Tabulka porovnání č.26

parc.č.	LV	k.ú.	Výměra	cena celkem	cena m2	Porovnávací průměrná cena
1811/1	410	Nová Ves nad Nisou	1495	127 075	85,0	
779	1259	Vysoké nad Jizerou	4302	250 000	58,1	
2187	696	Hodkovice nad Mohelkou	539	30 000	55,7	
504	404	Srbsko	6265	342 000	54,6	
2858	2467	Železný Brod	1716	40 000	23,3	55,3

LV	Katastrální území	parc.č	výměra	cena za m2 z uskutečněných prodejů	cena celkem
593	Skuhrov u Ž. Brodu	3119	6034	55,3	333 941

5.1.27. Tabulka porovnání č.27

parc.č.	LV	k.ú.	Výměra	cena celkem	cena m2	Porovnávací průměrná cena
273/6	462	Rosice	805	67 640	84,0	
1068	53	Kasaličky	11088	500 000	45,1	
921	160	Lány na Důlku	2997	100 000	33,4	
19/9	660	Semtín	9572	311 360	32,5	
249	492	Kozašice	10819	194 742	18,0	42,6

LV	Katastrální území	parc.č	výměra	cena za m2 z uskutečněných prodejů	cena celkem
617	Stará Trnávka	1761	2334	42,6	99 435

5.1.28. Tabulka porovnání č.28

parc.č.	LV	k.ú.	Výměra	cena celkem	cena m2	Porovnávací průměrná cena
139/1	633	Voltýřov	2785	275 000	98,7	
456/1	1141	Úbislav	44687	1 822 743	40,8	
75/54	1365	Špičák	14831	590 000	39,8	
279/5	198	Orlov	781	25 000	32,0	
613/30	1142	Holubov	14464	400 000	27,7	47,8

LV	Katastrální území	parc.č	výměra	cena za m2 z uskutečněných prodejů	cena celkem
656	Štichov	465/14	12393	47,8	592 333

5.1.29. Tabulka porovnání č.29

parc.č.	LV	k.ú.	Výměra	cena celkem	cena m2	Porovnávací průměrná cena
171/5	276	Markvartice u Třebíče	3748	185 000	49,4	
1134	683	Hostákov	4082	94 000	23,0	
322/1	909	Krnčice	9551	200 000	20,9	
5268	376	Krahulov	781	25 000	32,0	
64	174	Odunec	1924	116 000	60,3	37,1

LV	Katastrální území	parc.č	výměra	cena za m2 z uskutečněných prodejů	cena celkem
602	Štěpánovice u Jaroměřic n.R.	259/2	19320	37,1	717 271

5.1.30. Tabulka porovnání č.30

parc.č.	LV	k.ú.	Výměra	cena celkem	cena m2	Porovnávací průměrná cena
217	1902	Kozly u Tišic	4169	340 000	81,6	
1291/1	902	Čečelice	23481	1 056 645	45,0	
178	531	Kokořín	2241	96 363	43,0	
244	284	Čistá u M. Boleslavi	3399	122 112	35,9	
159/17	163	Násedlnice	2655	90 000	33,9	47,9

LV	Katastrální území	parc.č	výměra	cena za m2 z uskutečněných prodejů	cena celkem
425	Střemy	186	8809	47,9	421 737

5.1.31. Tabulka porovnání č.31

parc.č.	LV	k.ú.	Výměra	cena celkem	cena m2	Porovnávací průměrná cena
67/2	302	Hledsebe	61	6 100	100,0	
836	480	Lhotka u Mělníka	31	3 028	97,7	
818/3	136	Jenichov	338	20 000	59,2	
403/14	485	Střemy	517	25 000	48,4	
389/1	779	Velký Borek	3813	150 000	39,3	68,9

LV	Katastrální území	parc.č	výměra	cena za m2 z uskutečněných prodejů	cena celkem
425	Střemy	191	3255	68,9	224 298

5.1.32. Tabulka porovnání č.32

parc.č.	LV	k.ú.	Výměra	cena celkem	cena m2	Porovnávací průměrná cena
1155	540	Radyně	23791	870 000	36,6	
1165	625	Kozojedy	1700	88 400	52,0	
1164	625	Kozojedy	2256	117 312	52,0	
1116	625	Kozojedy	806	41 912	52,0	
1040	1063	Hromnice	3744	112 320	30,0	44,5

LV	Katastrální území	parc.č	výměra	cena za m2 z uskutečněných prodejů	cena celkem
97	Újezd u Manětína	152	2185		
97	Újezd u Manětína	211	8563		
97	Újezd u Manětína	218	18501		
97	Újezd u Manětína	222/2	1143		
97	Újezd u Manětína	227	9922	44,5	1 794 525

5.1.33. Tabulka porovnání č.33

parc.č.	LV	k.ú.	Výměra	cena celkem	cena m2	Porovnávací průměrná cena
3688	3294	Doksy u Máchova jez.	6112	366 720	60,0	
1291/1	902	Čečelice	23481	1 056 645	45,0	
178	531	Kokořín	2241	96 363	43,0	
244	284	Čistá u M. Boleslavi	3399	122 112	35,9	
159/17	163	Násedlnice	2655	90 000	33,9	43,6

LV	Katastrální území	parc.č	výměra	cena za m2 z uskutečněných prodejů	cena celkem
25	Trnová u Katusic	335/1	10874		
25	Trnová u Katusic	334/2	6664		
25	Trnová u Katusic	341/1	1766		
25	Trnová u Katusic	527	467	43,6	861 320

5.1.34. Tabulka porovnání č.34

parc.č.	LV	k.ú.	Výměra	cena celkem	cena m2	Porovnávací průměrná cena
67/2	302	Hledsebe	61	6 100	100,0	
836	480	Lhotka u Mělníka	31	3 028	97,7	
818/3	136	Jenichov	338	20 000	59,2	
403/14	485	Střemy	517	25 000	48,4	
389/1	779	Velký Borek	3813	150 000	39,3	68,9

LV	Katastrální území	parc.č	výměra	cena za m2 z uskutečněných prodejů	cena celkem
25	Trnová u Katusic	523	71	68,9	4 893

5.1.35. Tabulka porovnání č.35

parc.č.	LV	k.ú.	Výměra	cena celkem	cena m2	Porovnávací průměrná cena
3688	3294	Doksy u Máchova jez.	6112	366 720	60,0	
1291/1	902	Čečelice	23481	1 056 645	45,0	
178	531	Kokořín	2241	96 363	43,0	
244	284	Čistá u M. Boleslavi	3399	122 112	35,9	
159/17	163	Násedlnice	2655	90 000	33,9	43,6

LV	Katastrální území	parc.č	výměra	cena za m2 z uskutečněných prodejů	cena celkem
689	Všejanya	1111	4856	35,6	172 703

5.1.36. Tabulka porovnání č.36

parc.č.	LV	k.ú.	Výměra	cena celkem	cena m2	Porovnávací průměrná cena
1811/1	410	Nová Ves n. Nisou	1495	127 075	85,0	
1526	618	Bratrouchov	2579	180 000	69,8	
779	1269	Vysoké nad Jizerou	4302	250 000	58,1	
1530/1	5245	Vrchlabí	4170	155 000	37,2	
1070	722	Roprachtice	806	20 000	24,8	55,0

LV	Katastrální území	parc.č	výměra	cena za m2 z uskutečněných prodejů	cena celkem
540	Valteřice v Krkonoších	1389/1	10350	55,0	569 025

5.1.37. Tabulka porovnání č.37

parc.č.	LV	k.ú.	Výměra	cena celkem	cena m2	Porovnávací průměrná cena
1811/1	410	Nová Ves n. Nisou	1495	127 075	85,0	
1526	618	Bratrouchov	2579	180 000	69,8	
779	1269	Vysoké nad Jizerou	4302	250 000	58,1	
1530/1	5245	Vrchlabí	4170	155 000	37,2	
1070	722	Roprachtice	806	20 000	24,8	55,0

LV	Katastrální území	parc.č	výměra	cena za m2 z uskutečněných prodejů	cena celkem
816	Vesec pod Kozákovem	573/6	6530	54,98	359 008

5.1.38. Tabulka porovnání č.38

parc.č.	LV	k.ú.	Výměra	cena celkem	cena m2	Porovnávací průměrná cena
1155	540	Radyně	23791	870 000	36,6	
1165	625	Kozojedy	1700	88 400	52,0	
1164	625	Kozojedy	2256	117 312	52,0	
1116	625	Kozojedy	806	41 912	52,0	
1040	1063	Hromnice	3744	112 320	30,0	44,5

LV	Katastrální území	parc.č	výměra	cena za m2 z uskutečněných prodejů	cena celkem
729	Vladměřice	615	3126		
729	Vladměřice	616/2	1718		
729	Vladměřice	1149	1796		
729	Vladměřice	1151	1348		
729	Vladměřice	1156	2103		
729	Vladměřice	1537	1795		
729	Vladměřice	1540	487	44,5	550 599

5.1.39. Tabulka porovnání č.39

parc.č.	LV	k.ú.	Výměra	cena celkem	cena m2	Porovnávací průměrná cena
319/2	404	Cichořice	2338	46 200	19,8	
V dané lokalitě nebyly realizovány podobné prodeje pozemků ostatních ploch						19,8

LV	Katastrální území	parc.č	výměra	cena za m2 z uskutečněných prodejů	cena celkem
729	Vladměřice	1538	403	19,8	7 963

5.1.40. Tabulka porovnání č.40

parc.č.	LV	k.ú.	Výměra	cena celkem	cena m2	Porovnávací průměrná cena
2934	1161	Jedlová u Poličky	4092	220 000	53,8	
2260	10001	Výprachtice	3122	149 850	48,0	
1086	53	Kasaličky	11088	500 000	45,1	
576/8	390	Líšnice	1377	60 000	43,6	
19/9	660	Semtín	9572	311 360	32,5	44,6

LV	Katastrální území	parc.č	výměra	cena za m2 z uskutečněných prodejů	cena celkem
315	Zdelov	368	16243	44,6	724 297

5.1.41. Tabulka porovnání č.41

parc.č.	LV	k.ú.	Výměra	cena celkem	cena m2	Porovnávací průměrná cena
77/6	69	Manušice	2982	140 750	47,2	
47	69	Manušice	677	31 954	47,2	
799/29	133	Noviny pod Ralskem	4266	682 560	160,0	
799/30	133	Noviny pod Ralskem	119	19 040	160,0	
Nabídkové ceny upravené koeficientem realizovatelnosti						103,6

LV	Katastrální území	parc.č	výměra	cena za m2 z uskutečněných prodejů	cena celkem
315	Zdelov	366	568	103,6	58 845

5.1.42. Tabulka porovnání č.42

parc.č.	LV	k.ú.	Výměra	cena celkem	cena m2	Porovnávací průměrná cena
3084	123	Tutleky	1365	42 468	31,1	
4164/15	1970	Holice v Čechách	4583	123 800	27,0	
3140	308	Tutleky	5133	100 000	19,5	
207/63	254	Plchovice	3905	90 000	23,0	
6377/1	3902	Holice v Čechách	95	1 425	15,0	23,1

LV	Katastrální území	parc.č	výměra	cena za m2 z uskutečněných prodejů	cena celkem
315	Zdelov	365	367	23,1	8 489

5.1.43. Tabulka porovnání č.43

parc.č.	LV	k.ú.	Výměra	cena celkem	cena m2	Porovnávací průměrná cena
3084	123	Tutleky	1365	42 468	31,1	
4164/15	1970	Holice v Čechách	4583	123 800	27,0	
3140	308	Tutleky	5133	100 000	19,5	
207/63	254	Plchovice	3905	90 000	23,0	
6377/1	3902	Holice v Čechách	95	1 425	15,0	23,1

LV	Katastrální území	parc.č		cena za m2 z uskutečněných prodejů	cena celkem
315	Zdelov	376/3	1935	23,1	44 758

5.1.44. Tabulka porovnání č.44

parc.č.	LV	k.ú.	Výměra	cena celkem	cena m2	Porovnávací průměrná cena
3084	123	Tutleky	1365	42 468	31,1	
4164/15	1970	Holice v Čechách	4583	123 800	27,0	
3140	308	Tutleky	5133	100 000	19,5	
207/63	254	Plchovice	3905	90 000	23,0	
6377/1	3902	Holice v Čechách	95	1 425	15,0	23,1

468	Jizbice u Náchoda	433/1	379	23,1	8 767
-----	-------------------	-------	-----	------	-------

6. Výpočet hodnoty oceňované nemovitosti

Popis		Výměra m ²	Průměrná cena m ²	Cena za druh
Lesní pozemky		526 081	44,61	23 467 150
Ostatní plocha		1 382	46,95	64 885
Trvalý travní porost		1 935	23,13	44 758
Ostatní komunikace		341	23,13	7 888
Vodní plocha		568	103,60	58 845
Celková cena v Kč	23 643 525,50			
Celková výměra	529 928			
Průměrná cena Kč/m²	44,62			

Obvyklá cena - tržní hodnota předmětné nemovitosti je stanovena na základě srovnání s obdobnými realizovanými prodeji nemovitostí v dané lokalitě a se znalostí skutečného stavu lesního porostu. Jde o stanovení ceny vycházející ze známých skutečností ke dni místního šetření uskutečněných od 5.6 do 15.6. 2022 jako hodnoty vypočtené porovnávací metodou. Dosažené závěry nebo odhadnuté hodnoty mohou se změnami obecných tržních podmínek na realitním trhu doznat změn.

Cena za m²: 44,62,- Kč

Rozloha: 529 928 m²

Cena za celek: 23 643 525,5 Kč

C. Rekapitulace

Po zohlednění hodnototvorných faktorů byla stanovena srovnávací hodnota celku pomocí aritmetického průměru upravených realizovaných cen ve výši **23 643 525,5 Kč**

Výsledná cena po zaokrouhlení : 23 643 524 Kč

Výsledná cena po zaokrouhlení dle §50:

23 643 520 Kč

slovy: dvacet – tři - miliónů – šest – set – čtyřicet – tři – tisíce – pět – set – dvacet - korun – českých

Závěrečný komentář

Hodnoty zjištěné za použití všech volně dostupných informací, určily po přepočtu proměnných výše stanovenou cenu. Obvyklá cena byla vypočtena na základě dat, která odpovídá současnému dění na trhu s nemovitostmi, lesy nevyjímaje.

D. Znalecká doložka

Znalecký posudek jsem podal jako znalec jmenovaný rozhodnutím Krajského soudu v Plzni ze dne 10.4. 1995 č.j. Spr 69/95 pro základní obor ekonomika, odvětví ceny a odhady nemovitostí.

Znalecký posudek byl zapsán pod poř. č. 4355/2022 znaleckého deníku.

Znalečné a náhradu nákladů účtuji dokladem č. 4355/2022.

V Praze dne 1.7. 2022

OTISK ZNALECKÉ PEČETI
Ing. Dagmar Marvanová
Dačická 180
109 00 Praha 10

E. Přílohy

VÝPIS Z KATASTRU NEMOVITOSTÍ				
prokazující stav evidovaný k datu 16.07.2021 08:55:02				
Okres: CZ0532 Pardubice		Obec: 572896 Černá u Bohdanče		
Kat.území: 743844 Černá u Bohdanče		List vlastnictví: 778		
V kat. území jsou pozemky vedeny ve dvou číselných řadách (St. = stavební parcela)				
A	Vlastník, jiný oprávněný	Identifikátor	Podíl	
Vlastnické právo				
WOOD SEEDS s.r.o., Švédská 1538/22, Smíchov, 15000 Praha 5		08182281		
B Nemovitosti				
Pozemky				
Parcela	Výměra[m2]	Druh pozemku	Způsob využití	Způsob ochrany
208/6	6485	lesní pozemek		pozemek určený k plnění funkcí lesa
Bl Věcná práva sloužící ve prospěch nemovitosti v části B - Bez zápisu				
C Věcná práva zatěžující nemovitosti v části B včetně souvisejících údajů				
Typ vztahu				
o Zástavní právo smluvní				
pohledávky pro dluhopisy s.r.o., plynoucí z úpisu dluhopisů v souladu se základním prospektem dluhopisového programu schváleným rozhodnutím České národní banky ze dne 11.8.2020, č.j.2020/101084/570 a smlouvu s agentem pro zajištění ze dne 27.8.2020, a to až do výše 500 000 000,- Kč, dále budoucí pohledávky určené právním důvodem a vzniklé do 31.12.2030.				
Oprávnění pro				
Zajišťovací agent pro dluhopisy s.r.o., Plzeňská 276/298, Motol, 15000 Praha 5, RČ/IČO: 07887591				
Povinnost k				
Parcela: 208/6				
Listina Smlouva o zřízení zástavního práva podle obč.z., o zákazu zcizení a zatížení ze dne 27.08.2020. Právní účinky zápisu k okamžiku 03.09.2020 06:50:00. Zápis proveden dne 05.10.2020; uloženo na prac. Pardubice				
Pořadí k 03.09.2020 06:50			V-9578/2020-606	
o Zákaz zcizení a zatížení				
po dobu trvání zástavního práva				
Oprávnění pro				
Zajišťovací agent pro dluhopisy s.r.o., Plzeňská 276/298, Motol, 15000 Praha 5, RČ/IČO: 07887591				
Povinnost k				
Parcela: 208/6				
Listina Smlouva o zřízení zástavního práva podle obč.z., o zákazu zcizení a zatížení ze dne 27.08.2020. Právní účinky zápisu k okamžiku 03.09.2020 06:50:00. Zápis proveden dne 05.10.2020; uloženo na prac. Pardubice				
Pořadí k 03.09.2020 06:50			V-9578/2020-606	
D Poznámky a další obdobné údaje - Bez zápisu				
Plomby a upozornění - Bez zápisu				
E Nabývací tituly a jiné podklady zápisu				

Nemovitosti jsou v územním obvodu, ve kterém vykonává státní správu katastru nemovitostí ČR
Katastrální úřad pro Pardubický kraj, Katastrální pracoviště Pardubice, kód: 606.
strana 1

VÝPIS Z KATASTRU NEMOVITOSTÍ
prokazující stav evidovaný k datu 16.07.2021 08:55:02

Okres: CZ0532 Pardubice Obec: 572896 Černá u Bohdanče
Kat.území: 743844 Černá u Bohdanče List vlastnictví: 778
V kat. území jsou pozemky vedeny ve dvou číselných řadách (St. = stavební parcela)

Listina

o Smlouva kupní ze dne 07.05.2020. Právní účinky zápisu k okamžiku 18.05.2020 08:49:16.
Zápis proveden dne 09.06.2020; uloženo na prac. Pardubice

Pro: WOOD SEEDS s.r.o., Švédská 1538/22, Smíchov, 15000 Praha 5 V-5123/2020-606
RČ/IČO: 08182281

F Vztah bonitovaných půdně ekologických jednotek (BPEJ) k parcelám - Bez zápisu

Nemovitosti jsou v územním obvodu, ve kterém vykonává státní správu katastru nemovitostí ČR:
Katastrální úřad pro Pardubický kraj, Katastrální pracoviště Pardubice, kód: 606.

Vyhotovil:
Český úřad zeměměřický a katastrální - SCD
Vyhotoveno dálkovým přístupem

Vyhotoveno: 16.07.2021 08:59:32

Podpis, razítko:

Řízení PÚ:

VÝPIS Z KATASTRU NEMOVITOSTÍ
prokazující stav evidovaný k datu 05.10.2021 13:55:03

Okres: CZ0311 České Budějovice Obec: 536059 Břehov
Kat.území: 794147 Břehov List vlastnictví: 674
V kat. území jsou pozemky vedeny ve dvou číselných řadách (St. = stavební parcela)

istina

Pro: WOOD SEEDS s.r.o., Švédská 1538/22, Smíchov, 15000 Praha 5 V-5626/2020-301
RČ/IČO: 08182281

Vztah bonitovaných půdně ekologických jednotek (BPEJ) k parcelám - Bez zápisu

emovitosti jsou v územním obvodu, ve kterém vykonává státní správu katastru nemovitostí ČR:
katastrální úřad pro Jihočeský kraj, Katastrální pracoviště České Budějovice, kód: 301.

vyhotovil:
eský úřad zeměměřický a katastrální - SCD
vyhotoveno dálkovým přístupem

Vyhotoveno: 05.10.2021 14:06:09

odpis, razítko:

Řízení PÚ:.....

VÝPIS Z KATASTRU NEMOVITOSTÍ
 prokazující stav evidovaný k datu 05.10.2021 13:55:03

Okres: CZ0311 České Budějovice Obec: 536059 Břehov
 kat.území: 794147 Břehov List vlastnictví: 674
 V kat. území jsou pozemky vedeny ve dvou číselných řadách (St. = stavební parcela)

Vlastník, jiný oprávněný	Identifikátor	Podíl
<i>Vlastnické právo</i>		
WOOD SEEDS s.r.o., Švédská 1538/22, Smíchov, 15000 Praha 5	08182281	

Nemovitosti				
Pozemky				
Parcela	Výměra[m2]	Druh pozemku	Způsob využití	Způsob ochrany
1446/3	60182	lesní pozemek		pozemek určený k plnění funkcí lesa

Věcná práva sloužící ve prospěch nemovitostí v části B - Bez zápisu

Věcná práva zatěžující nemovitosti v části B včetně souvisejících údajů
 Typ vztahu

o Zástavní právo smluvní

k zajištění peněžité pohledávky až do celkové výše 500.000.000,- Kč a k zajištění pohledávek dle bodů čl. I. 4 (b) - (f) zástavní smlouvy do úhrnné výše 500.000.000,- Kč

Oprávnění pro

Zajišťovací agent pro dluhopisy s.r.o., Plzeňská 276/298, Motol, 15000 Praha 5, RČ/IČO: 07887591

Povinnost k

Parcela: 1446/3

Listina Smlouva o zřízení zástavního práva podle obč.z., o zákazu zcizení a zatížení ze dne 27.08.2020. Právní účinky zápisu k okamžiku 03.09.2020 08:00:00. Zápis proveden dne 27.10.2020.

V-11341/2020-301

Pořadí k 03.09.2020 08:00

o Zákaz zcizení a zatížení

po dobu trvání zástavního práva

Oprávnění pro

Zajišťovací agent pro dluhopisy s.r.o., Plzeňská 276/298, Motol, 15000 Praha 5, RČ/IČO: 07887591

Povinnost k

Parcela: 1446/3

Listina Smlouva o zřízení zástavního práva podle obč.z., o zákazu zcizení a zatížení ze dne 27.08.2020. Právní účinky zápisu k okamžiku 03.09.2020 08:00:00. Zápis proveden dne 27.10.2020.

V-11341/2020-301

Pořadí k 03.09.2020 08:00

Poznámky a další obdobné údaje - Bez zápisu

Doplomby a upozornění - Bez zápisu

Nabývací tituly a jiné podklady zápisu

Listina

o Smlouva kupní ze dne 07.05.2020. Právní účinky zápisu k okamžiku 11.05.2020 12:24:36. Zápis proveden dne 02.06.2020.

Nemovitosti jsou v územním obvodu, ve kterém vykonává státní správu katastru nemovitostí ČR Katastrální úřad pro Jihočeský kraj, Katastrální pracoviště České Budějovice, kód: 301.
strana 1

VÝPIS Z KATASTRU NEMOVITOSTÍ
prokazující stav evidovaný k datu 05.10.2021 13:55:03

Okres: CZ0311 České Budějovice Obec: 536059 Břehov
Kat.území: 794147 Břehov List vlastnictví: 674
V kat. území jsou pozemky vedeny ve dvou číselných řadách (St. = stavební parcela)

istina

Pro: WOOD SEEDS s.r.o., Švédská 1538/22, Smíchov, 15000 Praha 5 V-5626/2020-301
RČ/IČO: 08182281

Vztah bonitovaných půdně ekologických jednotek (BPEJ) k parcelám - Bez zápisu

emovitosti jsou v územním obvodu, ve kterém vykonává státní správu katastru nemovitostí ČR:
katastrální úřad pro Jihočeský kraj, Katastrální pracoviště České Budějovice, kód: 301.

vyhotovil:
eský úřad zeměměřický a katastrální - SCD
vyhotoveno dálkovým přístupem

Vyhotoveno: 05.10.2021 14:06:09

odpis, razítko:

Řízení PÚ:.....

VÝPIS Z KATASTRU NEMOVITOSTÍ
prokazující stav evidovaný k datu 05.10.2021 13:55:03

Okres: CZ0207 Mladá Boleslav Obec: 535486 Bitouchov
Katastrální území: 604844 Dalešice u Bakova nad Jizerou List vlastnictví: 327
V kat. území jsou pozemky vedeny ve dvou číselných řadách (St. = stavební parcela)

Vlastník, jiný oprávněný	Identifikátor	Podíl
Vlastnické právo WOOD SEEDS s.r.o., Švédská 1538/22, Smíchov, 15000 Praha 5	08182281	

Nemovitosti

Parcela	Výměra[m2]	Druh pozemku	Způsob využití	Způsob ochrany
165	16574	lesní pozemek		pozemek určený k plnění funkcí lesa
175	5589	lesní pozemek		pozemek určený k plnění funkcí lesa

Věcná práva sloužící ve prospěch nemovitostí v části B - **Bez zápisu**

Věcná práva zatěžující nemovitosti v části B včetně souvisejících údajů

Typ vztahu

o Zástavní právo smluvní

- k zajištění peněžité pohledávky dle zástavní smlouvy až do její celkové výše 500 000 000 Kč a k zajištění pohledávek dle bodů čl. I.4. (b) - (f) zástavní smlouvy do úhrnné výše 500 000 000 Kč

Oprávnění pro

Zajišťovací agent pro dluhopisy s.r.o., Plzeňská
276/298, Motol, 15000 Praha 5, RČ/IČO: 07887591

Povinnost k

Parcela: 165, Parcela: 175

Listina Smlouva o zřízení zástavního práva podle obč.z. ze dne 27.08.2020. Právní účinky zápisu k okamžiku 04.09.2020 08:00:00. Zápis proveden dne 03.11.2020; uloženo na prac. Mělník

V-6107/2020-206

Pořadí k 04.09.2020 08:00

o Zákaz zcizení a zatížení

po dobu trvání zástavního práva

Oprávnění pro

Zajišťovací agent pro dluhopisy s.r.o., Plzeňská
276/298, Motol, 15000 Praha 5, RČ/IČO: 07887591

Povinnost k

Parcela: 165, Parcela: 175

Listina Smlouva o zřízení zástavního práva podle obč.z. ze dne 27.08.2020. Právní účinky zápisu k okamžiku 04.09.2020 08:00:00. Zápis proveden dne 03.11.2020; uloženo na prac. Mělník

V-6107/2020-206

Pořadí k 04.09.2020 08:00

Poznámky a další obdobné údaje - **Bez zápisu**

Přímky a upozornění - **Bez zápisu**

Nabývací tituly a jiné podklady zápisu

Nemovitosti jsou v územním obvodu, ve kterém vykonává státní správu katastru nemovitostí ČR
Katastrální úřad pro Středočeský kraj, Katastrální pracoviště Mladá Boleslav, kód: 207.

strana 1

VÝPIS Z KATASTRU NEMOVITOSTÍ

prokazující stav evidovaný k datu 05.10.2021 13:55:03

Okres: CZ0325 Plzeň-sever Obec: 559351 Plasy
 Katastrální území: 642941 Horní Hradiště List vlastnictví: 294
 V kat. území jsou pozemky vedeny ve dvou číselných řadách (St. = stavební parcela)

Vlastník, jiný oprávněný	Identifikátor	Podíl
Vlastnické právo		
WOOD SEEDS s.r.o., Švédská 1538/22, Smíchov, 15000 Praha 5	08182281	

Nemovitosti

Parcela	Výměra [m2]	Druh pozemku	Způsob využití	Způsob ochrany
947	2394	lesní pozemek		pozemek určený k plnění funkcí lesa
991	3769	lesní pozemek		pozemek určený k plnění funkcí lesa
1191	4543	lesní pozemek		pozemek určený k plnění funkcí lesa

1) Věcná práva sloužící ve prospěch nemovitostí v části B - **Bez zápisu**

2) Věcná práva zatěžující nemovitosti v části B včetně souvisejících údajů

Typ vztahu

o Zástavní právo smluvní

- k zajištění peněžité pohledávky dle zástavní smlouvy ze dne 27.8.2020 až do její celkové výše 500.000.000,- Kč
- k zajištění pohledávek dle budů čl. I.4 (b)-(f) zástavní smlouvy ze dne 27.8.2020 do úhrnné výše 500.000.000,- Kč

Oprávnění pro

Zajišťovací agent pro dluhopisy s.r.o., Plzeňská 276/298, Motol, 15000 Praha 5, RČ/IČO: 07887591

Povinnost k

Parcela: 1191, Parcela: 947, Parcela: 991

Listina Smlouva o zřízení zástavního práva podle obč.z., o zákazu zcizení a zatížení ze dne 27.08.2020. Právní účinky zápisu k okamžiku 02.09.2020 13:49:11. Zápis proveden dne 06.10.2020; uloženo na prac. Kralovice

V-1431/2020-435

Pořadí k 02.09.2020 13:49

o Zákaz zcizení a zatížení

po dobu trvání zástavního práva

Oprávnění pro

Zajišťovací agent pro dluhopisy s.r.o., Plzeňská 276/298, Motol, 15000 Praha 5, RČ/IČO: 07887591

Povinnost k

Parcela: 1191, Parcela: 947, Parcela: 991

Listina Smlouva o zřízení zástavního práva podle obč.z., o zákazu zcizení a zatížení ze dne 27.08.2020. Právní účinky zápisu k okamžiku 02.09.2020 13:49:11. Zápis proveden dne 06.10.2020; uloženo na prac. Kralovice

V-1431/2020-435

Pořadí k 02.09.2020 13:49

3) Poznámky a další obdobné údaje - **Bez zápisu**4) Plomby a upozornění - **Bez zápisu**

Nemovitosti jsou v územním obvodu, ve kterém vykonává státní správu katastru nemovitostí ČR

Katastrální úřad pro Plzeňský kraj, Katastrální pracoviště Kralovice, kód: 435.

strana 1

VÝPIS Z KATASTRU NEMOVITOSTÍ
 prokazující stav evidovaný k datu 16.07.2021 08:35:02

Okres: CZ0723 Vsetín Obec: 542768 Hovězí
 Kat.území: 646342 Hovězí List vlastnictví: 506
 V kat. území jsou pozemky vedeny ve dvou číselných řadách (St. = stavební parcela)

A Vlastník, jiný oprávněný	Identifikátor	Podíl
<i>Vlastnické právo</i>		
WOOD SEEDS s.r.o., Švédská 1538/22, Smíchov, 15000 Praha 5	08182281	

B Nemovitosti				
Parcela	Výměra [m2]	Druh pozemku	Způsob využití	Způsob ochrany
3219		68 lesní pozemek		pozemek určený k plnění funkcí lesa, rozsáhlé chráněné území
3330/39	3210	lesní pozemek		pozemek určený k plnění funkcí lesa, rozsáhlé chráněné území
3330/42	48	lesní pozemek		pozemek určený k plnění funkcí lesa, rozsáhlé chráněné území

B1 Věcná práva sloužící ve prospěch nemovitostí v části B - Bez zápisu

C Věcná práva zatěžující nemovitosti v části B včetně souvisejících údajů

Typ vztahu

o Zástavní právo smluvní

k zajištění peněžité pohledávky z titulu Dluhopisů až do celkové výše 500.000.000,- Kč a všech budoucích pohledávek dle zástavní smlouvy až do úhrnné výše 500.000.000,- Kč vzniklých do 31.12.2030

Oprávnění pro

Zajišťovací agent pro dluhopisy s.r.o., Plzeňská 276/298, Motol, 15000 Praha 5, RČ/IČO: 07887591

Povinnost k

Parcela: 3219, Parcela: 3330/39, Parcela: 3330/42

Listina Smlouva o zřízení zástavního práva podle obč.z. ze dne 27.08.2020. Právní účinky zápisu k okamžiku 03.09.2020 08:00:00. Zápis proveden dne 27.10.2020. V-3564/2020-810

Pořadí k 03.09.2020 08:00

o Zákaz zcizení a zatížení

po dobu trvání zástavního práva

Oprávnění pro

Zajišťovací agent pro dluhopisy s.r.o., Plzeňská 276/298, Motol, 15000 Praha 5, RČ/IČO: 07887591

Povinnost k

Parcela: 3219, Parcela: 3330/39, Parcela: 3330/42

Listina Smlouva o zřízení zástavního práva podle obč.z. ze dne 27.08.2020. Právní účinky zápisu k okamžiku 03.09.2020 08:00:00. Zápis proveden dne 27.10.2020. V-3564/2020-810

Pořadí k 03.09.2020 08:00

D Poznámky a další obdobné údaje

Nemovitosti jsou v územním obvodu, ve kterém vykonává státní správu katastru nemovitostí ČR
 Katastrální úřad pro Zlínský kraj, Katastrální pracoviště Vsetín, kód: 810.

VÝPIS Z KATASTRU NEMOVITOSTÍ

prokazující stav evidovaný k datu 17.06.2021 12:35:03

Okres: CZ0322 Klatovy Obec: 556335 Chanovice
 Kat.území: 650633 Chanovice List vlastnictví: 15
 V kat. území jsou pozemky vedeny ve dvou číselných řadách (St. = stavební parcela)

A Vlastník, jiný oprávněný	Identifikátor	Podíl
Vlastnické právo		
WOOD SEEDS s.r.o., Švédská 1538/22, Smíchov, 15000 Praha	08182281	
5		

B Nemovitosti

Pozemky	Parcela	Výměra[m2]	Druh pozemku	Způsob využití	Způsob ochrany
	389/2	160	lesní pozemek		pozemek určený k plnění funkcí lesa
	429	1780	lesní pozemek		pozemek určený k plnění funkcí lesa
	431/1	7593	lesní pozemek		pozemek určený k plnění funkcí lesa
	432	108	lesní pozemek		pozemek určený k plnění funkcí lesa

B1 Věcná práva sloužící ve prospěch nemovitostí v části B - Bez zápisu

C Věcná práva zatěžující nemovitosti v části B včetně souvisejících údajů

Typ vztahu

o Věcné břemeno chůze a jízdy

ze dne 27.7.2000

právní účinky vkladu vznikly dne 23.8.2000

Oprávnění pro

Parcela: 423

Povinnost k

Parcela: 429, Parcela: 431/1, Parcela: 432

Listina Smlouva o věcném břemeni V3 288/2000 ; uloženo na prac. Klatovy

POLVZ:46/2000

Z-35200046/2000-432

Pořadí k datu podle právní úpravy účinné v době vzniku práva

o Zástavní právo smluvní

- k zajištění peněžité pohledávky dle zástavní smlouvy ze dne 27.8.2020 až do její celkové výše 500.000.000,- Kč

- k zajištění pohledávek dle bodů čl. I.4 (b)-(f) zástavní smlouvy ze dne 27.8.2020 do úhrnné výše 500.000.000,- Kč

Oprávnění pro

Zajišťovací agent pro dluhopisy s.r.o., Plzeňská

276/298, Motol, 15000 Praha 5, RČ/IČO: 07887591

Povinnost k

Parcela: 389/2, Parcela: 429, Parcela: 431/1, Parcela: 432

Listina Smlouva o zřízení zástavního práva podle obč.z., o zákazu zcizení a zatížení ze dne 27.08.2020. Právní účinky zápisu k okamžiku 02.09.2020 13:49:11. Zápis proveden dne 06.10.2020; uloženo na prac. Kralovice

V-1431/2020-435

Pořadí k 02.09.2020 13:49

o Zákaz zcizení a zatížení

po dobu trvání zástavního práva

Oprávnění pro

Zajišťovací agent pro dluhopisy s.r.o., Plzeňská

Nemovitosti jsou v územním obvodu, ve kterém vykonává státní správu katastru nemovitostí ČR
 Katastrální úřad pro Plzeňský kraj, Katastrální pracoviště Klatovy, kód: 404.

VÝPIS Z KATASTRU NEMOVITOSTÍ

prokazující stav evidovaný k datu 17.06.2021 12:35:03

Okres: CZ0322 Klatovy

Obec: 556335 Chanovice

Kat.území: 650633 Chanovice

List vlastnictví: 15

V kat. území jsou pozemky vedeny ve dvou číselných řadách (St. = stavební parcela)

Typ vztahu

Oprávnění pro

276/298, Motol, 15000 Praha 5, RČ/IČO: 07887591

Povinnost k

Parcela: 389/2, Parcela: 429, Parcela: 431/1, Parcela: 432

Listina Smlouva o zřízení zástavního práva podle obč.z., o zákazu zcizení a zatížení ze dne 27.08.2020. Právní účinky zápisu k okamžiku 02.09.2020 13:49:11. Zápis proveden dne 06.10.2020; uloženo na prac. Kralovice

V-1431/2020-435

Pořadí k 02.09.2020 13:49

D Poznámky a další obdobné údaje - Bez zápisu

Plomby a upozornění - Bez zápisu

E Nabývací tituly a jiné podklady zápisu

Listina

o Smlouva kupní ze dne 07.05.2020. Právní účinky zápisu k okamžiku 11.05.2020 12:36:24. Zápis proveden dne 04.06.2020; uloženo na prac. Plzeň-město

V-4294/2020-405

Pro: WOOD SEEDS s.r.o., Švédská 1538/22, Smíchov, 15000 Praha 5

RČ/IČO: 08182281

F Vztah bonitovaných půdně ekologických jednotek (BPEJ) k parcelám - Bez zápisu

Nemovitosti jsou v územním obvodu, ve kterém vykonává státní správu katastru nemovitostí ČR: Katastrální úřad pro Plzeňský kraj, Katastrální pracoviště Klatovy, kód: 404.

Vyhotovil:

Český úřad zeměměřický a katastrální - SCD

Vyhotoveno dálkovým přístupem

Vyhotoveno: 17.06.2021 12:57:52

Podpis, razítko:

Řízení PÚ:

VÝPIS Z KATASTRU NEMOVITOSTÍ

prokazující stav evidovaný k datu 16.07.2021 08:35:02

Okres: CZ0511 Česká Lípa

Obec: 561479 Cvikov

Kat.území: 618080 Cvikov

List vlastnictví: 2294

V kat. území jsou pozemky vedeny ve dvou číselných řadách (St. = stavební parcela)

A Vlastník, jiný oprávněný	Identifikátor	Podíl
----------------------------	---------------	-------

Vlastnické právo

WOOD SEEDS s.r.o., Švédská 1538/22, Smíchov, 15000 Praha 5	08182281	
--	----------	--

B Nemovitosti

Pozemky

Parcela	Výměra [m2]	Druh pozemku	Způsob využití	Způsob ochrany
2183/2	4892	lesní pozemek		pozemek určený k plnění funkcí lesa

B1 Věcná práva sloužící ve prospěch nemovitostí v části B - Bez zápisu

C Věcná práva zatěžující nemovitosti v části B včetně souvisejících údajů

Typ vztahu

o Zástavní právo smluvní

pohledávky do výše 500 000 000 Kč a budoucí pohledávky do výše 500 000 000 Kč vzniklé do 31.12.2030

Oprávnění pro

Zajišťovací agent pro dluhopisy s.r.o., Plzeňská 276/298, Motol, 15000 Praha 5, RČ/IČO: 07887591

Povinnost k

Parcela: 2183/2

Listina Smlouva o zřízení zástavního práva podle obč.z., o zákazu zcizení a zatížení ze dne 27.08.2020. Právní účinky zápisu k okamžiku 04.09.2020 09:00:00. Zápis proveden dne 29.10.2020; uloženo na prac. Liberec

V-8138/2020-505

Pořadí k 04.09.2020 09:00

o Zákaz zcizení a zatížení

po dobu trvání zástavního práva v rozsahu dle listiny

Oprávnění pro

Zajišťovací agent pro dluhopisy s.r.o., Plzeňská 276/298, Motol, 15000 Praha 5, RČ/IČO: 07887591

Povinnost k

Parcela: 2183/2

Listina Smlouva o zřízení zástavního práva podle obč.z., o zákazu zcizení a zatížení ze dne 27.08.2020. Právní účinky zápisu k okamžiku 04.09.2020 09:00:00. Zápis proveden dne 29.10.2020; uloženo na prac. Liberec

V-8138/2020-505

Pořadí k 04.09.2020 09:00

D Poznámky a další obdobné údaje - Bez zápisu

Plomby a upozornění - Bez zápisu

E Nabývací tituly a jiné podklady zápisu

Listina

VÝPIS Z KATASTRU NEMOVITOSTÍ

prokazující stav evidovaný k datu 16.07.2021 08:35:02

Okres: CZ0511 Česká Lípa

Obec: 561479 Cvikov

Kat.území: 618080 Cvikov

List vlastnictví: 2294

V kat. území jsou pozemky vedeny ve dvou číselných řadách (St. = stavební parcela)

Listina

o Smlouva kupní ze dne 07.05.2020. Právní účinky zápisu k okamžiku 18.05.2020 12:17:34.
Zápis proveden dne 10.06.2020; uloženo na prac. Liberec

V-4191/2020-505

Pro: WOOD SEEDS s.r.o., Švédská 1538/22, Smíchov, 15000 Praha 5

RČ/IČO: 08182281

F Vztah bonitovaných půdně ekologických jednotek (BPEJ) k parcelám - Bez zápisu

Nemovitosti jsou v územním obvodu, ve kterém vykonává státní správu katastru nemovitostí ČR:
Katastrální úřad pro Liberecký kraj, Katastrální pracoviště Česká Lípa, kód: 501.

Vyhotovil:
Český úřad zeměměřický a katastrální - SCD
Vyhotoveno dálkovým přístupem

Vyhotoveno: 16.07.2021 08:56:38

Podpis, razítko:

Řízení PŮ:

VÝPIS Z KATASTRU NEMOVITOSTÍ
prokazující stav evidovaný k datu 16.07.2021 08:35:02

Okres: CZ0514 Semily Obec: 577162 Jablonec nad Jizerou
Kat.území: 655929 Jablonec nad Jizerou List vlastnictví: 350
V kat. území jsou pozemky vedeny ve dvou číselných řadách (St. = stavební parcela)

A Vlastník, jiný oprávněný	Identifikátor	Podíl
Vlastnické právo		
WOOD SEEDS s.r.o., Švédská 1538/22, Smíchov, 15000 Praha	08182281	5

B Nemovitosti

Pozemky Parcela	Výměra[m2]	Druh pozemku	Způsob využití	Způsob ochrany
1235	7007	lesní pozemek		evropsky významná lokalita, ochranné pásmo národního parku, pozemek určený k plnění funkcí lesa

B1 Věcná práva sloužící ve prospěch nemovitostí v části B - Bez zápisu

C Věcná práva zatěžující nemovitosti v části B včetně souvisejících údajů

Typ vztahu

o Zástavní právo smluvní

pohledávky do výše 500 000 000 Kč a budoucí pohledávky do výše 500 000 000 Kč vzniklé do 31.12.2030

Oprávnění pro

Zajišťovací agent pro dluhopisy s.r.o., Plzeňská
276/298, Motol, 15000 Praha 5, RČ/IČO: 07887591

Povinnost k

Parcela: 1235

Listina Smlouva o zřízení zástavního práva podle obč.z., o zákazu zcizení a zatížení ze dne 27.08.2020. Právní účinky zápisu k okamžiku 04.09.2020 09:00:00. Zápis proveden dne 29.10.2020; uloženo na prac. Liberec

V-8138/2020-505

Pořadí k 04.09.2020 09:00

o Zákaz zcizení a zatížení

po dobu trvání zástavního práva
v rozsahu dle listiny

Oprávnění pro

Zajišťovací agent pro dluhopisy s.r.o., Plzeňská
276/298, Motol, 15000 Praha 5, RČ/IČO: 07887591

Povinnost k

Parcela: 1235

Listina Smlouva o zřízení zástavního práva podle obč.z., o zákazu zcizení a zatížení ze dne 27.08.2020. Právní účinky zápisu k okamžiku 04.09.2020 09:00:00. Zápis proveden dne 29.10.2020; uloženo na prac. Liberec

V-8138/2020-505

Pořadí k 04.09.2020 09:00

D Poznámky a další obdobné údaje - Bez zápisu

Plomby a upozornění - Bez zápisu

E Nabývací tituly a jiné podklady zápisu

Nemovitosti jsou v územním obvodu, ve kterém vykonává státní správu katastru nemovitostí ČR
Katastrální úřad pro Liberecký kraj, Katastrální pracoviště Semily, kód: 608.

strana 1

VÝPIS Z KATASTRU NEMOVITOSTÍ
prokazující stav evidovaný k datu 16.07.2021 08:35:02

Okres: CZ0514 Semily Obec: 577162 Jablonec nad Jizerou
Kat.území: 655929 Jablonec nad Jizerou List vlastnictví: 350
V kat. území jsou pozemky vedeny ve dvou číselných řadách (St. = stavební parcela)

Listina

o Smlouva kupní ze dne 07.05.2020. Právní účinky zápisu k okamžiku 18.05.2020 12:17:34.
Zápis proveden dne 10.06.2020; uloženo na prac. Liberec

Pro: WOOD SEEDS s.r.o., Švédská 1538/22, Smíchov, 15000 Praha 5 V-4191/2020-505
RČ/IČO: 08182281

F Vztah bonitovaných půdně ekologických jednotek (BPEJ) k parcelám - Bez zápisu

Nemovitosti jsou v územním obvodu, ve kterém vykonává státní správu katastru nemovitostí ČR:
Katastrální úřad pro Liberecký kraj, Katastrální pracoviště Semily, kód: 608.

Vyhotovil:
Český úřad zeměměřický a katastrální - SCD
Vyhotoveno dálkovým přístupem

Vyhotoveno: 16.07.2021 08:57:42

Podpis, razítko:

Řízení PÚ:

VÝPIS Z KATASTRU NEMOVITOSTÍ
prokazující stav evidovaný k datu 16.07.2021 08:35:02

Okres: CZ0513 Liberec

Obec: 546658 Janův Důl

Kat.území: 742457 Janův Důl

List vlastnictví: 310

V kat. území jsou pozemky vedeny ve dvou číselných řadách (St. = stavební parcela)

A Vlastník, jiný oprávněný Identifikátor Podíl

Vlastnické právo

WOOD SEEDS s.r.o., Švédská 1538/22, Smíchov, 15000 Praha 08182281
5

B Nemovitosti

Pozemky

Parcela	Výměra [m ²]	Druh pozemku	Způsob využití	Způsob ochrany
1020	4852	lesní pozemek		pozemek určený k plnění funkcí lesa

B1 Věcná práva sloužící ve prospěch nemovitostí v části B - Bez zápisu

C Věcná práva zatěžující nemovitosti v části B včetně souvisejících údajů

Typ vztahu

o Zástavní právo smluvní

pohledávky do výše 500 000 000 Kč a budoucí pohledávky do výše 500 000 000 Kč vzniklé do 31.12.2030

Oprávnění pro

Zajišťovací agent pro dluhopisy s.r.o., Plzeňská
276/298, Motol, 15000 Praha 5, RČ/IČO: 07887591

Povinnost k

Parcela: 1020

Listina Smlouva o zřízení zástavního práva podle obč.z., o zákazu zcizení a zatížení ze dne 27.08.2020. Právní účinky zápisu k okamžiku 04.09.2020 09:00:00. Zápis proveden dne 29.10.2020; uloženo na prac. Liberec

V-8138/2020-505

Pořadí k 04.09.2020 09:00

o Zákaz zcizení a zatížení

po dobu trvání zástavního práva
v rozsahu dle listiny

Oprávnění pro

Zajišťovací agent pro dluhopisy s.r.o., Plzeňská
276/298, Motol, 15000 Praha 5, RČ/IČO: 07887591

Povinnost k

Parcela: 1020

Listina Smlouva o zřízení zástavního práva podle obč.z., o zákazu zcizení a zatížení ze dne 27.08.2020. Právní účinky zápisu k okamžiku 04.09.2020 09:00:00. Zápis proveden dne 29.10.2020; uloženo na prac. Liberec

V-8138/2020-505

Pořadí k 04.09.2020 09:00

D Poznámky a další obdobné údaje - Bez zápisu

Plomby a upozornění - Bez zápisu

E Nabývací tituly a jiné podklady zápisu

Listina

Nemovitosti jsou v územním obvodu, ve kterém vykonává státní správu katastru nemovitostí ČR
Katastrální úřad pro Liberecký kraj, Katastrální pracoviště Liberec, kód: 505.
strana 1

VÝPIS Z KATASTRU NEMOVITOSTÍ
prokazující stav evidovaný k datu 17.06.2021 12:35:03

Okres: CZ0523 Náchod Obec: 573868 Náchod
Kat.území: 661449 Jizbice u Náchoda List vlastnictví: 468
V kat. území jsou pozemky vedeny ve dvou číselných řadách (St. = stavební parcela)

A Vlastník, jiný oprávněný	Identifikátor	Podíl
Vlastnické právo WOOD SEEDS s.r.o., Švédská 1538/22, Smíchov, 15000 Praha	08182281	5

B Nemovitosti

Pozemky	Parcela	Výměra [m2]	Druh pozemku	Způsob využití	Způsob ochrany
	257/1	27528	lesní pozemek		pozemek určený k plnění funkcí lesa
	257/2	11749	lesní pozemek		pozemek určený k plnění funkcí lesa
	433/1	379	ostatní plocha	ostatní komunikace	

B1 Věcná práva sloužící ve prospěch nemovitostí v části B - Bez zápisu

C Věcná práva zatěžující nemovitosti v části B včetně souvisejících údajů

Typ vztahu

o Zástavní právo smluvní

k zajištění peněžitých pohledávek uvedených v článku I. odst. 4. zástavní smlouvy:
- písm. a) - z titulu dluhopisů na splacení jmenovité hodnoty dluhopisů do celkové výše 500.000.000 Kč
- písm. b)-f) - z titulu dluhopisů či emisních podmínek či smlouvy s agentem pro zajištění nebo zástavní smlouvy až do úhrnné výše 500.000.000 Kč; pod písm. c)-f) se jedná o pohledávky vzniklé do 31.12.2030

Oprávnění pro

Zajišťovací agent pro dluhopisy s.r.o., Plzeňská
276/298, Motol, 15000 Praha 5, RČ/IČO: 07887591

Povinnost k

Parcela: 257/1, Parcela: 257/2, Parcela: 433/1

Listina Smlouva o zřízení zástavního práva podle obč.z., o zákazu zcizení a zatížení ze dne 27.08.2020. Právní účinky zápisu k okamžiku 03.09.2020 08:00:00. Zápis proveden dne 12.10.2020; uloženo na prac. Náchod

V-5077/2020-605

Pořadí k 03.09.2020 08:00

o Zákaz zcizení a zatížení

po dobu trvání zástavního práva

Oprávnění pro

Zajišťovací agent pro dluhopisy s.r.o., Plzeňská
276/298, Motol, 15000 Praha 5, RČ/IČO: 07887591

Povinnost k

Parcela: 257/1, Parcela: 257/2, Parcela: 433/1

Listina Smlouva o zřízení zástavního práva podle obč.z., o zákazu zcizení a zatížení ze dne 27.08.2020. Právní účinky zápisu k okamžiku 03.09.2020 08:00:00. Zápis proveden dne 12.10.2020; uloženo na prac. Náchod

V-5077/2020-605

Pořadí k 03.09.2020 08:00

D Poznámky a další obdobné údaje - Bez zápisu

Nemovitosti jsou v územním obvodu, ve kterém vykonává státní správu katastru nemovitostí ČR
Katastrální úřad pro Královéhradecký kraj, Katastrální pracoviště Náchod, kód: 605.
strana 1

VÝPIS Z KATASTRU NEMOVITOSTÍ
prokazující stav evidovaný k datu 17.06.2021 12:35:03

Okres: CZ0523 Náchod Obec: 573868 Náchod
Kat.území: 661449 Jizbice u Náchoda List vlastnictví: 468
V kat. území jsou pozemky vedeny ve dvou číselných řadách (St. = stavební parcela)

Plomby a upozornění - Bez zápisu

E Nabývací tituly a jiné podklady zápisu

Listina

- o Smlouva kupní ze dne 07.05.2020. Právní účinky zápisu k okamžiku 11.05.2020 08:12:39.
Zápis proveden dne 02.06.2020; uloženo na prac. Rychnov nad Kněžnou

Pro: WOOD SEEDS s.r.o., Švédská 1538/22, Smíchov, 15000 Praha 5 V-2069/2020-607
RČ/IČO: 08182281

F *Vztah bonitovaných půdně ekologických jednotek (BPEJ) k parcelám - Bez zápisu*

Nemovitosti jsou v územním obvodu, ve kterém vykonává státní správu katastru nemovitostí ČR:
Katastrální úřad pro Královéhradecký kraj, Katastrální pracoviště Náchod, kód: 605.

Vyhotovil:
Český úřad zeměměřický a katastrální - SCD
Vyhotoveno dálkovým přístupem

Vyhotoveno: 17.06.2021 12:58:31

Podpis, razítko:

Řízení PÚ:

VÝPIS Z KATASTRU NEMOVITOSTÍ

prokazující stav evidovaný k datu 05.10.2021 13:55:03

Okres: CZ0208 Nymburk Obec: 537314 Kostelní Lhota
Katastrální území: 670529 Kostelní Lhota List vlastnictví: 31
V kat. území jsou pozemky vedeny ve dvou číselných řadách (St. = stavební parcela)

Vlastník, jiný oprávněný	Identifikátor	Podíl
Vlastnické právo		
WOOD SEEDS s.r.o., Švédská 1538/22, Smíchov, 15000 Praha 5	08182281	

Nemovitosti

Pozemky Parcela	Výměra[m2]	Druh pozemku	Způsob využití	Způsob ochrany
910	15949	lesní pozemek		pozemek určený k plnění funkcí lesa

Věcná práva sloužící ve prospěch nemovitostí v části B - Bez zápisu

Věcná práva zatěžující nemovitosti v části B včetně souvisejících údajů

Typ vztahu

o Zástavní právo smluvní

- k zajištění peněžitě pohledávky dle zástavní smlouvy až do její celkové výše 500 000 000 Kč a k zajištění pohledávek dle bodů čl. I.4. (b) - (f) zástavní smlouvy do úhrnné výše 500 000 000 Kč

Oprávnění pro

Zajišťovací agent pro dluhopisy s.r.o., Plzeňská
276/298, Motol, 15000 Praha 5, RČ/IČO: 07887591

Povinnost k

Parcela: 910

Listina Smlouva o zřízení zástavního práva podle obč.z. ze dne 27.08.2020. Právní účinky zápisu k okamžiku 04.09.2020 08:00:00. Zápis proveden dne 03.11.2020; uloženo na prac. Mělník

V-6107/2020-206

Pořadí k 04.09.2020 08:00

o Základ zřízení a zatížení

po dobu trvání zástavního práva

Oprávnění pro

Zajišťovací agent pro dluhopisy s.r.o., Plzeňská
276/298, Motol, 15000 Praha 5, RČ/IČO: 07887591

Povinnost k

Parcela: 910

Listina Smlouva o zřízení zástavního práva podle obč.z. ze dne 27.08.2020. Právní účinky zápisu k okamžiku 04.09.2020 08:00:00. Zápis proveden dne 03.11.2020; uloženo na prac. Mělník

V-6107/2020-206

Pořadí k 04.09.2020 08:00

Poznámky a další obdobné údaje

Typ vztahu

o Zahájeny pozemkové úpravy

Povinnost k

Parcela: 910

Listina Oznamení Státního pozemkového úřadu o zahájení pozemkových úprav SPU-021641/2020 ze dne 20.01.2020. Právní účinky zápisu k okamžiku 20.01.2020

Nemovitosti jsou v územním obvodu, ve kterém vykonává státní správu katastru nemovitostí ČR
Katastrální úřad pro Středočeský kraj, Katastrální pracoviště Nymburk, kód: 208.
strana 1

VÝPIS Z KATASTRU NEMOVITOSTÍ
prokazující stav evidovaný k datu 05.10.2021 13:55:03

Okres: CZ0208 Nymburk Obec: 537314 Kostelní Lhota
Kat.území: 670529 Kostelní Lhota List vlastnictví: 31
V kat. území jsou pozemky vedeny ve dvou číselných řadách (St. = stavební parcela)

Typ vztahu

14:51:45. Zápis proveden dne 27.01.2020.

Z-333/2020-208

Doplomby a upozornění - **Bez zápisu**

Nabývací tituly a jiné podklady zápisu

Právní skutečnosti

o Smlouva kupní ze dne 07.05.2020. Právní účinky zápisu k okamžiku 18.05.2020 14:53:39.
Zápis proveden dne 09.06.2020; uloženo na prac. Praha-východ

V-5978/2020-209

Pro: WOOD SEEDS s.r.o., Švédská 1538/22, Smíchov, 15000 Praha 5

RČ/IČO: 08182281

Vztah bonitovaných půdně ekologických jednotek (BPEJ) k parcelám - **Bez zápisu**

Nemovitosti jsou v územním obvodu, ve kterém vykonává státní správu katastru nemovitostí ČR:
katastrální úřad pro Středočeský kraj, Katastrální pracoviště Nymburk, kód: 208.

Vyhotovil:
Katastrální úřad zeměměřický a katastrální - SCD
Vyhotoveno dálkovým přístupem

Vyhotoveno: 05.10.2021 14:08:28

Podpis, razítko:

Řízení PÚ:

VÝPIS Z KATASTRU NEMOVITOSTÍ
prokazující stav evidovaný k datu 07.10.2021 12:35:02

Okres: CZ0209 Praha-východ Obec: 534960 Křenek
Kat.území: 675806 Křenek List vlastnictví: 169
V kat. území jsou pozemky vedeny ve dvou číselných řadách (St. = stavební parcela)

A Vlastník, jiný oprávněný	Identifikátor	Podíl
Vlastnické právo		
WOOD SEEDS s.r.o., Švédská 1538/22, Smíchov, 15000 Praha 5	08182281	5

B Nemovitosti

Pozemky				
Parcela	Výměra[m2]	Druh pozemku	Způsob využití	Způsob ochrany
443/1	13793	lesní pozemek		pozemek určený k plnění funkcí lesa
443/2	1179	ostatní plocha	neplodná půda	
444/1	897	vodní plocha	zamokřená plocha	
444/2	656	ostatní plocha	neplodná půda	
444/3	1365	ostatní plocha	ostatní komunikace	

B1 Věcná práva sloužící ve prospěch nemovitostí v části B - Bez zápisu

C Věcná práva zatěžující nemovitosti v části B včetně souvisejících údajů

Typ vztahu

o Zástavní právo smluvní

- k zajištění peněžité pohledávky dle zástavní smlouvy až do její celkové výše 500 000 000 Kč a k zajištění pohledávek dle bodů čl. I.4. (b) - (f) zástavní smlouvy do úhrnné výše 500 000 000 Kč

Oprávnění pro

Zajišťovací agent pro dluhopisy s.r.o., Plzeňská
276/298, Motol, 15000 Praha 5, RČ/IČO: 07887591

Povinnost k

Parcela: 443/1

Listina Smlouva o zřízení zástavního práva podle obč.z. ze dne 27.08.2020. Právní účinky zápisu k okamžiku 04.09.2020 08:00:00. Zápis proveden dne 03.11.2020; uloženo na prac. Mělník

V-6107/2020-206

Pořadí k 04.09.2020 08:00

o Zákaz zcizení a zatížení

po dobu trvání zástavního práva

Oprávnění pro

Zajišťovací agent pro dluhopisy s.r.o., Plzeňská
276/298, Motol, 15000 Praha 5, RČ/IČO: 07887591

Povinnost k

Parcela: 443/1

Listina Smlouva o zřízení zástavního práva podle obč.z. ze dne 27.08.2020. Právní účinky zápisu k okamžiku 04.09.2020 08:00:00. Zápis proveden dne 03.11.2020; uloženo na prac. Mělník

V-6107/2020-206

Pořadí k 04.09.2020 08:00

D Poznámky a další obdobné údaje - Bez zápisu

Plomby a upozornění - Bez zápisu

Nemovitosti jsou v územním obvodu, ve kterém vykonává státní správu katastru nemovitostí ČR
Katastrální úřad pro Středočeský kraj, Katastrální pracoviště Praha-východ, kód: 209.
strana 1

VÝPIS Z KATASTRU NEMOVITOSTÍ
prokazující stav evidovaný k datu 17.06.2021 12:55:03

Okres: CZ0522 Jičín Obec: 573001 Jičíněves
Kat.území: 678813 Labouň List vlastnictví: 254
V kat. území jsou pozemky vedeny ve dvou číselných řadách (St. = stavební parcela)

A Vlastník, jiný oprávněný	Identifikátor	Podíl
Vlastnické právo WOOD SEEDS s.r.o., Švédská 1538/22, Smíchov, 15000 Praha 5	08182281	5

B Nemovitosti

Pozemky	Parcela	Výměra[m2]	Druh pozemku	Způsob využití	Způsob ochrany
	541	5457	lesní pozemek		pozemek určený k plnění funkcí lesa

B1 Věcná práva sloužící ve prospěch nemovitostí v části B - Bez zápisu

C Věcná práva zatěžující nemovitosti v části B včetně souvisejících údajů

Typ vztahu

o Zástavní právo smluvní

k zajištění peněžitých pohledávek uvedených v článku I. odst. 4. zástavní smlouvy:
- písm. a) - z titulu dluhopisů na splacení jmenovité hodnoty dluhopisů do celkové výše 500.000.000 Kč

- písm. b)-f) - z titulu dluhopisů či emisních podmínek či smlouvy s agentem pro zajištění nebo zástavní smlouvy až do úhrnné výše 500.000.000 Kč; pod písm. c)-f) se jedná o pohledávky vzniklé do 31.12.2030

Oprávnění pro

Zajišťovací agent pro dluhopisy s.r.o., Plzeňská
276/298, Motol, 15000 Praha 5, RČ/IČO: 07887591

Povinnost k

Parcela: 541

Listina Smlouva o zřízení zástavního práva podle obč.z., o zákazu zcizení a zatížení ze dne 27.08.2020. Právní účinky zápisu k okamžiku 03.09.2020 08:00:00. Zápis proveden dne 12.10.2020; uloženo na prac. Náchod

V-5077/2020-605

Pořadí k 03.09.2020 08:00

o Zákaz zcizení a zatížení

po dobu trvání zástavního práva

Oprávnění pro

Zajišťovací agent pro dluhopisy s.r.o., Plzeňská
276/298, Motol, 15000 Praha 5, RČ/IČO: 07887591

Povinnost k

Parcela: 541

Listina Smlouva o zřízení zástavního práva podle obč.z., o zákazu zcizení a zatížení ze dne 27.08.2020. Právní účinky zápisu k okamžiku 03.09.2020 08:00:00. Zápis proveden dne 12.10.2020; uloženo na prac. Náchod

V-5077/2020-605

Pořadí k 03.09.2020 08:00

D Poznámky a další obdobné údaje - Bez zápisu

Plomby a upozornění - Bez zápisu

E Nabývací tituly a jiné podklady zápisu

Nemovitosti jsou v územním obvodu, ve kterém vykonává státní správu katastru nemovitostí ČR
Katastrální úřad pro Královéhradecký kraj, Katastrální pracoviště Jičín, kód: 604.

strana 1

VÝPIS Z KATASTRU NEMOVITOSTÍ
prokazující stav evidovaný k datu 17.06.2021 12:55:03

Okres: CZ0522 Jičín Obec: 573001 Jičíněves
Kat.území: 678813 Labouň List vlastnictví: 254
V kat. území jsou pozemky vedeny ve dvou číselných řadách (St. = stavební parcela)

Listina

- o Smlouva kupní ze dne 07.05.2020. Právní účinky zápisu k okamžiku 11.05.2020 08:12:39.
Zápis proveden dne 02.06.2020; uloženo na prac. Rychnov nad Kněžnou

V-2069/2020-607

Pro: WOOD SEEDS s.r.o., Švédská 1538/22, Smíchov, 15000 Praha 5 RČ/IČO: 08182281

F Vztah bonitovaných půdně ekologických jednotek (BPEJ) k parcelám - Bez zápisu

Nemovitosti jsou v územním obvodu, ve kterém vykonává státní správu katastru nemovitostí ČR:
Katastrální úřad pro Královéhradecký kraj, Katastrální pracoviště Jičín, kód: 604.

Vyhotovil:
Český úřad zeměměřický a katastrální - SCD
Vyhotoveno dálkovým přístupem

Vyhotoveno: 17.06.2021 12:59:03

Podpis, razítko:

Řízení PÚ:

VÝPIS Z KATASTRU NEMOVITOSTÍ
prokazující stav evidovaný k datu 05.10.2021 13:55:03

Okres: CZ0311 České Budějovice Obec: 544817 Mladošovice
Kat.území: 783242 Lhota u Vlachnovic List vlastnictví: 305
V kat. území jsou pozemky vedeny ve dvou číselných řadách (St. = stavební parcela)

Vlastník, jiný oprávněný	Identifikátor	Podíl
Vlastnické právo WOOD SEEDS s.r.o., Švédská 1538/22, Smíchov, 15000 Praha 5	08182281	5

Nemovitosti	Pozemky	Parcela	Výměra[m2]	Druh pozemku	Způsob využití	Způsob ochrany
		502	7977	lesní pozemek		pozemek určený k plnění funkcí lesa

1 Věcná práva sloužící ve prospěch nemovitostí v části B - **Bez zápisu**

2 Věcná práva zatěžující nemovitosti v části B včetně souvisejících údajů

Typ vztahu

o Zástavní právo smluvní

k zajištění peněžité pohledávky až do celkové výše 500.000.000,- Kč a k zajištění pohledávek dle bodů čl. I. 4 (b) - (f) zástavní smlouvy do úhrnné výše 500.000.000,- Kč

Oprávnění pro

Zajišťovací agent pro dluhopisy s.r.o., Plzeňská
276/298, Motol, 15000 Praha 5, RČ/IČO: 07887591

Povinnost k

Parcela: 502

Listina Smlouva o zřízení zástavního práva podle obč.z., o zákazu zcizení a zatížení ze dne 27.08.2020. Právní účinky zápisu k okamžiku 03.09.2020 08:00:00. Zápis proveden dne 27.10.2020.

V-11341/2020-301

Pořadí k 03.09.2020 08:00

o Zákaz zcizení a zatížení

po dobu trvání zástavního práva

Oprávnění pro

Zajišťovací agent pro dluhopisy s.r.o., Plzeňská
276/298, Motol, 15000 Praha 5, RČ/IČO: 07887591

Povinnost k

Parcela: 502

Listina Smlouva o zřízení zástavního práva podle obč.z., o zákazu zcizení a zatížení ze dne 27.08.2020. Právní účinky zápisu k okamžiku 03.09.2020 08:00:00. Zápis proveden dne 27.10.2020.

V-11341/2020-301

Pořadí k 03.09.2020 08:00

3 Poznámky a další obdobné údaje - **Bez zápisu**

4 Plomby a upozornění - **Bez zápisu**

5 Nabývací tituly a jiné podklady zápisu

Listina

o Smlouva kupní ze dne 07.05.2020. Právní účinky zápisu k okamžiku 18.05.2020 10:11:34. Zápis proveden dne 09.06.2020.

Nemovitosti jsou v územním obvodu, ve kterém vykonává státní správu katastru nemovitostí ČR
Katastrální úřad pro Jihočeský kraj, Katastrální pracoviště České Budějovice, kód: 301.
strana 1

VÝPIS Z KATASTRU NEMOVITOSTÍ
prokazující stav evidovaný k datu 05.10.2021 13:55:03

Okres: CZ0311 České Budějovice Obec: 544817 Mladošovice
Kat.území: 783242 Lhota u Vlchnovic List vlastnictví: 305
V kat. území jsou pozemky vedeny ve dvou číselných řadách (St. = stavební parcela)

istina

Pro: WOOD SEEDS s.r.o., Švédská 1538/22, Smíchov, 15000 Praha 5 V-5998/2020-301
ŘČ/IČO: 08182281

Vztah bonitovaných půdně ekologických jednotek (BPEJ) k parcelám - Bez zápisu

emovitosti jsou v územním obvodu, ve kterém vykonává státní správu katastru nemovitostí ČR:
katastrální úřad pro Jihočeský kraj, Katastrální pracoviště České Budějovice, kód: 301.

vyhotovil:
eský úřad zeměměřický a katastrální - SCD
vyhotoveno dálkovým přístupem

Vyhotoveno: 05.10.2021 14:09:28

odpis, razítko:

Řízení PÚ:

VÝPIS Z KATASTRU NEMOVITOSTÍ

prokazující stav evidovaný k datu 17.06.2021 12:55:03

Okres: CZ0209 Praha-východ Obec: 538981 Velké Popovice
 Kat.území: 779318 Lojovice List vlastnictví: 1914
 V kat. území jsou pozemky vedeny ve dvou číselných řadách (St. = stavební parcela)

A Vlastník, jiný oprávněný	Identifikátor	Podíl
Vlastnické právo		
WOOD SEEDS s.r.o., Švédská 1538/22, Smíchov, 15000 Praha	08182281	5

B Nemovitosti

Pozemky	Parcela	Výměra[m2]	Druh pozemku	Způsob využití	Způsob ochrany
	112/1	3007	lesní pozemek		pozemek určený k plnění funkcí lesa
	112/3	2453	lesní pozemek		pozemek určený k plnění funkcí lesa
	179	281	lesní pozemek		pozemek určený k plnění funkcí lesa
	530/2	162	ostatní plocha	neplošná půda	
	551/15	341	ostatní plocha	ostatní komunikace	
	551/16	916	lesní pozemek		pozemek určený k plnění funkcí lesa
	551/17	309	lesní pozemek		pozemek určený k plnění funkcí lesa

B1 Věcná práva sloužící ve prospěch nemovitostí v části B - Bez zápisu

C Věcná práva zatěžující nemovitosti v části B včetně souvisejících údajů

Typ vztahu

o Zástavní právo smluvní

- k zajištění peněžité pohledávky dle zástavní smlouvy až do její celkové výše 500 000 000 Kč a k zajištění pohledávek dle bodů čl. I.4. (b) - (f) zástavní smlouvy do úhrnné výše 500 000 000 Kč

Oprávnění pro

Zajišťovací agent pro dluhopisy s.r.o., Plzeňská
 276/298, Motol, 15000 Praha 5, RČ/IČO: 07887591

Povinnost k

Parcela: 112/1, Parcela: 112/3, Parcela: 179, Parcela: 530/2, Parcela: 551/15,
 Parcela: 551/16, Parcela: 551/17

Listina Smlouva o zřízení zástavního práva podle obč.z. ze dne 27.08.2020. Právní účinky zápisu k okamžiku 04.09.2020 08:00:00. Zápis proveden dne 03.11.2020; uloženo na prac. Mělník

V-6107/2020-206

Pořadí k 04.09.2020 08:00

o Zákaz zcizení a zatížení

po dobu trvání zástavního práva

Oprávnění pro

Zajišťovací agent pro dluhopisy s.r.o., Plzeňská
 276/298, Motol, 15000 Praha 5, RČ/IČO: 07887591

Povinnost k

Parcela: 112/1, Parcela: 112/3, Parcela: 179, Parcela: 530/2, Parcela: 551/15,
 Parcela: 551/16, Parcela: 551/17

Listina Smlouva o zřízení zástavního práva podle obč.z. ze dne 27.08.2020. Právní účinky zápisu k okamžiku 04.09.2020 08:00:00. Zápis proveden dne 03.11.2020;

Nemovitosti jsou v územním obvodu, ve kterém vykonává státní správu katastru nemovitostí ČR
 Katastrální úřad pro Středočeský kraj, Katastrální pracoviště Praha-východ, kód: 209.

VÝPIS Z KATASTRU NEMOVITOSTÍ
prokazující stav evidovaný k datu 17.06.2021 12:55:03

Okres: CZ0209 Praha-východ Obec: 538981 Velké Popovice
Kat.území: 779318 Lojovice List vlastnictví: 1914
V kat. území jsou pozemky vedeny ve dvou číselných řadách (St. = stavební parcela)

Typ vztahu

uloženo na prac. Mělník

V-6107/2020-206

Pořadí k 04.09.2020 08:00

D Poznámky a další obdobné údaje - Bez zápisu

Plomby a upozornění - Bez zápisu

E Nabývací tituly a jiné podklady zápisu

Listina

o Smlouva kupní ze dne 07.05.2020. Právní účinky zápisu k okamžiku 11.05.2020 09:26:13.
Zápis proveden dne 02.06.2020.

V-5578/2020-209

Pro: WOOD SEEDS s.r.o., Švédská 1538/22, Smíchov, 15000 Praha 5

RČ/IČO: 08182281

F Vztah bonitovaných půdně ekologických jednotek (BPEJ) k parcelám - Bez zápisu

Nemovitosti jsou v územním obvodu, ve kterém vykonává státní správu katastru nemovitostí ČR:
Katastrální úřad pro Středočeský kraj, Katastrální pracoviště Praha-východ, kód: 209.

Vyhotovil:
Český úřad zeměměřický a katastrální - SCD
Vyhotoveno dálkovým přístupem

Vyhotoveno: 17.06.2021 12:59:40

Podpis, razítko:

Řízení PÚ:

VÝPIS Z KATASTRU NEMOVITOSTÍ

prokazující stav evidovaný k datu 17.06.2021 12:35:03

Okres: CZ0327 Tachov Obec: 560723 Benešovice
 Kat.území: 602540 Lom u Stříbra List vlastnictví: 225
 V kat. území jsou pozemky vedeny ve dvou číselných řadách (St. = stavební parcela)

A Vlastník, jiný oprávněný	Identifikátor	Podíl
----------------------------	---------------	-------

Vlastnické právo

WOOD SEEDS s.r.o., Švédská 1538/22, Smíchov, 15000 Praha	08182281	5
--	----------	---

B Nemovitosti

Pozemky

Parcela	Výměra [m2]	Druh pozemku	Způsob využití	Způsob ochrany
660/8	4646	lesní pozemek		pozemek určený k plnění funkcí lesa

B1 Věcná práva sloužící ve prospěch nemovitostí v části B - Bez zápisu

C Věcná práva zatěžující nemovitosti v části B včetně souvisejících údajů

Typ vztahu

o Zástavní právo smluvní

- k zajištění peněžité pohledávky dle zástavní smlouvy ze dne 27.8.2020 až do její celkové výše 500.000.000,- Kč
- k zajištění pohledávek dle budů čl. I.4 (b)-(f) zástavní smlouvy ze dne 27.8.2020 do úhrnné výše 500.000.000,- Kč

Oprávnění pro

Zajišťovací agent pro dluhopisy s.r.o., Plzeňská
 276/298, Motol, 15000 Praha 5, RČ/IČO: 07887591

Povinnost k

Parcela: 660/8

Listina Smlouva o zřízení zástavního práva podle obč.z., o zákazu zcizení a zatížení ze dne 27.08.2020. Právní účinky zápisu k okamžiku 02.09.2020 13:49:11. Zápis proveden dne 06.10.2020; uloženo na prac. Kralovice

V-1431/2020-435

Pořadí k 02.09.2020 13:49

o Zákaz zcizení a zatížení

po dobu trvání zástavního práva

Oprávnění pro

Zajišťovací agent pro dluhopisy s.r.o., Plzeňská
 276/298, Motol, 15000 Praha 5, RČ/IČO: 07887591

Povinnost k

Parcela: 660/8

Listina Smlouva o zřízení zástavního práva podle obč.z., o zákazu zcizení a zatížení ze dne 27.08.2020. Právní účinky zápisu k okamžiku 02.09.2020 13:49:11. Zápis proveden dne 06.10.2020; uloženo na prac. Kralovice

V-1431/2020-435

Pořadí k 02.09.2020 13:49

D Poznámky a další obdobné údaje - Bez zápisu

Plomby a upozornění - Bez zápisu

E Nabývací tituly a jiné podklady zápisu

Listina

Nemovitosti jsou v územním obvodu, ve kterém vykonává státní správu katastru nemovitostí ČR
 Katastrální úřad pro Plzeňský kraj, Katastrální pracoviště Tachov, kód: 410.

strana 1

VÝPIS Z KATASTRU NEMOVITOSTÍ
prokazující stav evidovaný k datu 17.06.2021 12:35:03

Okres: CZ0327 Tachov Obec: 560723 Benešovice
Kat.území: 602540 Lom u Stříbra List vlastnictví: 225
V kat. území jsou pozemky vedeny ve dvou číselných řadách (St. = stavební parcela)

Listina

o Smlouva kupní ze dne 07.05.2020. Právní účinky zápisu k okamžiku 11.05.2020 12:36:24.
Zápis proveden dne 04.06.2020; uloženo na prac. Plzeň-město

Pro: WOOD SEEDS s.r.o., Švédská 1538/22, Smíchov, 15000 Praha 5 V-4294/2020-405
RČ/IČO: 08182281

F Vztah bonitovaných půdně ekologických jednotek (BPEJ) k parcelám - Bez zápisu

Nemovitosti jsou v územním obvodu, ve kterém vykonává státní správu katastru nemovitostí ČR:
Katastrální úřad pro Plzeňský kraj, Katastrální pracoviště Tachov, kód: 410.

Vyhotovil:
Český úřad zeměměřický a katastrální - SCD
Vyhotoveno dálkovým přístupem

Vyhotoveno: 17.06.2021 12:57:14

Podpis, razítko:

Řízení PÚ:

VÝPIS Z KATASTRU NEMOVITOSTÍ

prokazující stav evidovaný k datu 17.06.2021 12:35:03

Okres: CZ0323 Plzeň-město Obec: 558001 Losiná
 Kat.území: 686841 Losiná u Plzně List vlastnictví: 1167
 V kat. území jsou pozemky vedeny ve dvou číselných řadách (St. = stavební parcela)

A Vlastník, jiný oprávněný	Identifikátor	Podíl
Vlastnické právo		
WOOD SEEDS s.r.o., Švédská 1538/22, Smichov, 15000 Praha 08182281		
5		

B Nemovitosti

Pozemky	Výměra[m2]	Druh pozemku	Způsob využití	Způsob ochrany
Parcela				
1356/1	5960	lesní pozemek		pozemek určený k plnění funkcí lesa

B1 Věcná práva sloužící ve prospěch nemovitostí v části B - Bez zápisu

C Věcná práva zatěžující nemovitosti v části B včetně souvisejících údajů

Typ vztahu

o Zástavní právo smluvní

- k zajištění peněžité pohledávky dle zástavní smlouvy ze dne 27.8.2020 až do její celkové výše 500.000.000,- Kč
- k zajištění pohledávek dle budů čl. I.4 (b)-(f) zástavní smlouvy ze dne 27.8.2020 do úhrnné výše 500.000.000,- Kč

Oprávnění pro

Zajišťovací agent pro dluhopisy s.r.o., Plzeňská
 276/298, Motol, 15000 Praha 5, RČ/IČO: 07887591

Povinnost k

Parcela: 1356/1

Listina Smlouva o zřízení zástavního práva podle obč.z., o zákazu zcizení a zatížení ze dne 27.08.2020. Právní účinky zápisu k okamžiku 02.09.2020 13:49:11. Zápis proveden dne 06.10.2020; uloženo na prac. Kralovice

V-1431/2020-435

Pořadí k 02.09.2020 13:49

o Zákaz zcizení a zatížení

po dobu trvání zástavního práva

Oprávnění pro

Zajišťovací agent pro dluhopisy s.r.o., Plzeňská
 276/298, Motol, 15000 Praha 5, RČ/IČO: 07887591

Povinnost k

Parcela: 1356/1

Listina Smlouva o zřízení zástavního práva podle obč.z., o zákazu zcizení a zatížení ze dne 27.08.2020. Právní účinky zápisu k okamžiku 02.09.2020 13:49:11. Zápis proveden dne 06.10.2020; uloženo na prac. Kralovice

V-1431/2020-435

Pořadí k 02.09.2020 13:49

D Poznámky a další obdobné údaje - Bez zápisu

Plomby a upozornění - Bez zápisu

E Nabývací tituly a jiné podklady zápisu

Listina

Nemovitosti jsou v územním obvodu, ve kterém vykonává státní správu katastru nemovitostí ČR
 Katastrální úřad pro Plzeňský kraj, Katastrální pracoviště Plzeň-město, kód: 405.
 strana 1

VÝPIS Z KATASTRU NEMOVITOSTÍ
prokazující stav evidovaný k datu 17.06.2021 12:35:03

Okres: CZ0323 Plzeň-město Obec: 558001 Losiná
Kat.území: 686841 Losiná u Plzně List vlastnictví: 1167
V kat. území jsou pozemky vedeny ve dvou číselných řadách (St. = stavební parcela)

Listina

o Smlouva kupní ze dne 07.05.2020. Právní účinky zápisu k okamžiku 11.05.2020 12:36:24.
Zápis proveden dne 04.06.2020; uloženo na prac. Plzeň-město

Pro: WOOD SEEDS s.r.o., Švédská 1538/22, Smíchov, 15000 Praha 5 V-4294/2020-405
RČ/IČO: 08182281

F Vztah bonitovaných půdně ekologických jednotek (BPEJ) k parcelám - Bez zápisu

Nemovitosti jsou v územním obvodu, ve kterém vykonává státní správu katastru nemovitostí ČR:
Katastrální úřad pro Plzeňský kraj, Katastrální pracoviště Plzeň-město, kód: 405.

Vyhotovil:
Český úřad zeměměřický a katastrální - SCD
Vyhotoveno dálkovým přístupem

Vyhotoveno: 17.06.2021 12:56:32

Podpis, razítko:

Řízení PÚ:

VÝPIS Z KATASTRU NEMOVITOSTÍ
prokazující stav evidovaný k datu 05.10.2021 13:55:03

Okres: CZ0208 Nymburk Obec: 537454 Lysá nad Labem
Kat.území: 689505 Lysá nad Labem List vlastnictví: 227
V kat. území jsou pozemky vedeny ve dvou číselných řadách (St. = stavební parcela)

Vlastník, jiný oprávněný	Identifikátor	Podíl
Vlastnické právo		
WOOD SEEDS s.r.o., Švédská 1538/22, Smíchov, 15000 Praha 5	08182281	

Nemovitosti

Pozemky Parcela	Výměra[m2]	Druh pozemku	Způsob využití	Způsob ochrany
2333/1	28129	lesní pozemek		pozemek určený k plnění funkcí lesa

Věcná práva sloužící ve prospěch nemovitostí v části B - **Bez zápisu**

Věcná práva zatěžující nemovitosti v části B včetně souvisejících údajů

Typ vztahu

o Zástavní právo smluvní

- k zajištění peněžité pohledávky dle zástavní smlouvy až do její celkové výše 500 000 000 Kč a k zajištění pohledávek dle bodů čl. I.4. (b) - (f) zástavní smlouvy do úhrnné výše 500 000 000 Kč

Oprávnění pro

Zajišťovací agent pro dluhopisy s.r.o., Plzeňská
276/298, Motol, 15000 Praha 5, RČ/IČO: 07887591

Povinnost k

Parcela: 2333/1

Listina Smlouva o zřízení zástavního práva podle obč.z. ze dne 27.08.2020. Právní účinky zápisu k okamžiku 04.09.2020 08:00:00. Zápis proveden dne 03.11.2020; uloženo na prac. Mělník

V-6107/2020-206

Pořadí k 04.09.2020 08:00

o Základ zřízení a zatížení

po dobu trvání zástavního práva

Oprávnění pro

Zajišťovací agent pro dluhopisy s.r.o., Plzeňská
276/298, Motol, 15000 Praha 5, RČ/IČO: 07887591

Povinnost k

Parcela: 2333/1

Listina Smlouva o zřízení zástavního práva podle obč.z. ze dne 27.08.2020. Právní účinky zápisu k okamžiku 04.09.2020 08:00:00. Zápis proveden dne 03.11.2020; uloženo na prac. Mělník

V-6107/2020-206

Pořadí k 04.09.2020 08:00

Poznámky a další obdobné údaje - **Bez zápisu**

Plomby a upozornění

Číslo řízení

Vztah k

Upozornění na probíhající obnovu katastrálního operátu

OO-5/2018-208

Nabývací tituly a jiné podklady zápisu

Nemovitosti jsou v územním obvodu, ve kterém vykonává státní správu katastru nemovitostí ČR
Katastrální úřad pro Středočeský kraj, Katastrální pracoviště Nymburk, kód: 208.

strana 1

VÝPIS Z KATASTRU NEMOVITOSTÍ

prokazující stav evidovaný k datu 05.10.2021 13:55:03

Okres: CZ0208 Nymburk Obec: 537454 Lysá nad Labem
Kat.území: 689505 Lysá nad Labem List vlastnictví: 227
V kat. území jsou pozemky vedeny ve dvou číselných řadách (St. = stavební parcela)

listina

o Smlouva kupní ze dne 07.05.2020. Právní účinky zápisu k okamžiku 18.05.2020 14:53:39.
Zápis proveden dne 09.06.2020; uloženo na prac. Praha-východ

Pro: WOOD SEEDS s.r.o., Švédská 1538/22, Smíchov, 15000 Praha 5 V-5978/2020-209
RČ/IČO: 08182281

Vztah bonitovaných půdně ekologických jednotek (BPEJ) k parcelám - Bez zápisu

emovitosti jsou v územním obvodu, ve kterém vykonává státní správu katastru nemovitostí ČR:
katastrální úřad pro Středočeský kraj, Katastrální pracoviště Nymburk, kód: 208.

vyhotovil:
státní úřad zeměměřický a katastrální - SCD
vyhotoveno dálkovým přístupem

Vyhotoveno: 05.10.2021 14:10:00

odpis, razítko:

Řízení PÚ:

VÝPIS Z KATASTRU NEMOVITOSTÍ
prokazující stav evidovaný k datu 05.10.2021 13:55:03

Okres: CZ0325 Plzeň-sever Obec: 559202 Manětín
Kat.území: 691496 Manětín List vlastnictví: 1014
V kat. území jsou pozemky vedeny ve dvou číselných řadách (St. = stavební parcela)

Vlastník, jiný oprávněný	Identifikátor	Podíl
Vlastnické právo WOOD SEEDS s.r.o., Švédská 1538/22, Smíchov, 15000 Praha 5	08182281	

Nemovitosti	Pozemky	Parcela	Výměra[m2]	Druh pozemku	Způsob využití	Způsob ochrany
		1343/3	9614	lesní pozemek		pozemek určený k plnění funkcí lesa

Věcná práva sloužící ve prospěch nemovitostí v části B - Bez zápisu

Věcná práva zatěžující nemovitosti v části B včetně souvisejících údajů

Typ vztahu

o Zástavní právo smluvní

- k zajištění peněžitě pohledávky dle zástavní smlouvy ze dne 27.8.2020 až do její celkové výše 500.000.000,- Kč
- k zajištění pohledávek dle budů čl. I.4 (b)-(f) zástavní smlouvy ze dne 27.8.2020 do úhrnné výše 500.000.000,- Kč

Oprávnění pro

Zajišťovací agent pro dluhopisy s.r.o., Plzeňská
276/298, Motol, 15000 Praha 5, RČ/IČO: 07887591

Povinnost k

Parcela: 1343/3

Listina Smlouva o zřízení zástavního práva podle obč.z., o zákazu zcizení a zatížení ze dne 27.08.2020. Právní účinky zápisu k okamžiku 02.09.2020 13:49:11. Zápis proveden dne 06.10.2020; uloženo na prac. Kralovice

V-1431/2020-435

Pořadí k 02.09.2020 13:49

o Zákaz zcizení a zatížení

po dobu trvání zástavního práva

Oprávnění pro

Zajišťovací agent pro dluhopisy s.r.o., Plzeňská
276/298, Motol, 15000 Praha 5, RČ/IČO: 07887591

Povinnost k

Parcela: 1343/3

Listina Smlouva o zřízení zástavního práva podle obč.z., o zákazu zcizení a zatížení ze dne 27.08.2020. Právní účinky zápisu k okamžiku 02.09.2020 13:49:11. Zápis proveden dne 06.10.2020; uloženo na prac. Kralovice

V-1431/2020-435

Pořadí k 02.09.2020 13:49

Poznámky a další obdobné údaje - Bez zápisu

Plomby a upozornění - Bez zápisu

Nabývací tituly a jiné podklady zápisu

Listina

Nemovitosti jsou v územním obvodu, ve kterém vykonává státní správu katastru nemovitostí ČR
Katastrální úřad pro Plzeňský kraj, Katastrální pracoviště Kralovice, kód: 435.
strana 1

VÝPIS Z KATASTRU NEMOVITOSTÍ

prokazující stav evidovaný k datu 16.07.2021 08:35:02

Okres: CZ0525 Trutnov Obec: 579271 Horní Olešnice
 Kat.území: 643645 Prostřední Olešnice List vlastnictví: 331
 V kat. území jsou pozemky vedeny ve dvou číselných řadách (St. = stavební parcela)

A Vlastník, jiný oprávněný	Identifikátor	Podíl
Vlastnické právo		
WOOD SEEDS s.r.o., Švédská 1538/22, Smíchov, 15000 Praha 5	08182281	

B Nemovitosti

Parcela	Výměra [m2]	Druh pozemku	Způsob využití	Způsob ochrany
362/2	4202	lesní pozemek		pozemek určený k plnění funkcí lesa, rozsáhlé chráněné území
362/3	645	lesní pozemek		pozemek určený k plnění funkcí lesa, rozsáhlé chráněné území

B1 Věcná práva sloužící ve prospěch nemovitostí v části B - Bez zápisu

C Věcná práva zatěžující nemovitosti v části B včetně souvisejících údajů

Typ vztahu

o Zástavní právo smluvní

k zajištění peněžitých pohledávek uvedených v článku I. odst. 4. zástavní smlouvy:
 - písm. a) - z titulu dluhopisů na splacení jmenovité hodnoty dluhopisů do celkové výše 500.000.000 Kč
 - písm. b)-f) - z titulu dluhopisů či emisních podmínek či smlouvy s agentem pro zajištění nebo zástavní smlouvy až do úhrnné výše 500.000.000 Kč; pod písm. c)-f) se jedná o pohledávky vzniklé do 31.12.2030

Oprávnění pro

Zajišťovací agent pro dluhopisy s.r.o., Plzeňská 276/298, Motol, 15000 Praha 5, RČ/IČO: 07887591

Povinnost k

Parcela: 362/2, Parcela: 362/3

Listina Smlouva o zřízení zástavního práva podle obč.z., o zákazu zcizení a zatížení ze dne 27.08.2020. Právní účinky zápisu k okamžiku 03.09.2020 08:00:00. Zápis proveden dne 12.10.2020; uloženo na prac. Náchod

V-5077/2020-605

Pořadí k 03.09.2020 08:00

o Zákaz zcizení a zatížení

po dobu trvání zástavního práva

Oprávnění pro

Zajišťovací agent pro dluhopisy s.r.o., Plzeňská 276/298, Motol, 15000 Praha 5, RČ/IČO: 07887591

Povinnost k

Parcela: 362/2, Parcela: 362/3

Listina Smlouva o zřízení zástavního práva podle obč.z., o zákazu zcizení a zatížení ze dne 27.08.2020. Právní účinky zápisu k okamžiku 03.09.2020 08:00:00. Zápis proveden dne 12.10.2020; uloženo na prac. Náchod

V-5077/2020-605

Pořadí k 03.09.2020 08:00

Nemovitosti jsou v územním obvodu, ve kterém vykonává státní správu katastru nemovitostí ČR

Katastrální úřad pro Královéhradecký kraj, Katastrální pracoviště Trutnov, kód: 610.

strana 1

VÝPIS Z KATASTRU NEMOVITOSTÍ

prokazující stav evidovaný k datu 16.07.2021 08:35:02

Okres: CZ0525 Trutnov

Obec: 579271 Horní Olešnice

Kat.území: 643645 Prostřední Olešnice

List vlastnictví: 331

V kat. území jsou pozemky vedeny ve dvou číselných řadách (St. = stavební parcela)

D Poznámky a další obdobné údaje - Bez zápisu

Plomby a upozornění - Bez zápisu

E Nabývací tituly a jiné podklady zápisu

Listina

o Smlouva kupní ze dne 07.05.2020. Právní účinky zápisu k okamžiku 18.05.2020 10:31:17.
Zápis proveden dne 09.06.2020.

V-3389/2020-610

Pro: WOOD SEEDS s.r.o., Švédská 1538/22, Smíchov, 15000 Praha 5

RČ/IČO: 08182281

F Vztah bonitovaných půdně ekologických jednotek (BPEJ) k parcelám - Bez zápisu

Nemovitosti jsou v územním obvodu, ve kterém vykonává státní správu katastru nemovitostí ČR:
Katastrální úřad pro Královéhradecký kraj, Katastrální pracoviště Trutnov, kód: 610.

Vyhotovil:
Český úřad zeměměřický a katastrální - SCD
Vyhotoveno dálkovým přístupem

Vyhotoveno: 16.07.2021 08:43:37

Podpis, razítko:

Řízení PÚ:

VÝPIS Z KATASTRU NEMOVITOSTÍ
prokazující stav evidovaný k datu 17.06.2021 12:55:03

Okres: CZ0632 Jihlava Obec: 587478 Luka nad Jihlavou
Kat.území: 688720 Předboř nad Jihlavou List vlastnictví: 577
V kat. území jsou pozemky vedeny ve dvou číselných řadách (St. = stavební parcela)

A Vlastník, jiný oprávněný	Identifikátor	Podíl
<i>Vlastnické právo</i>		
WOOD SEEDS s.r.o., Švédská 1538/22, Smichov, 15000 Praha 08182281		
5		

B Nemovitosti

Pozemky	Parcela	Výměra[m2]	Druh pozemku	Způsob využití	Způsob ochrany
	59	3485	lesní pozemek		pozemek určený k plnění funkcí lesa

B1 Věcná práva sloužící ve prospěch nemovitostí v části B - Bez zápisu

C Věcná práva zatěžující nemovitosti v části B včetně souvisejících údajů

Typ vztahu

o Zástavní právo smluvní

k zajištění veškerých, stávajících i budoucích, podmíněných i nepodmíněných, peněžitých pohledávek vzniklých z dluhopisů na základě emisních podmínek nebo smlouvy o zřízení zástavního práva:

- peněžité pohledávky z titulu dluhopisů do celkové výše: 500.000.000,- Kč
- peněžitých pohledávek z titulu dluhopisů na vyplacení úrokových výnosů z dluhopisů
- stávajících a budoucích pohledávek na úhradu sankčních plateb a nákladů spojených s vymáháním pohledávek
- stávajících a budoucích pohledávek z titulu dluhopisů či emisních podmínek či smlouvy, vzniklých v důsledku porušení závazků, z titulu bezdůvodného obohacení, náhrady škody a jiných obdobných plateb, na úhradu jiných částek z titulu dluhopisů, emisních podmínek či smlouvy
- stávajících a budoucích pohledávek z titulu smlouvy
- jakýchkoli jiných stávajících a budoucích, podmíněných i nepodmíněných pohledávek do úhrnné výše: 500.000.000,- Kč vzniklé do 31.12.2030

Oprávnění pro

Zajišťovací agent pro dluhopisy s.r.o., Plzeňská
276/298, Motol, 15000 Praha 5, RČ/IČO: 07887591

Povinnost k

Parcela: 59

Listina Smlouva o zřízení zástavního práva podle obč.z. ze dne 27.08.2020. Právní účinky zápisu k okamžiku 03.09.2020 08:45:00. Zápis proveden dne 12.10.2020; uloženo na prac. Jihlava

V-6270/2020-707

Pořadí k 03.09.2020 08:45

o Zákaz zcizení a zatížení

bez souhlasu zástavního věřitele, po dobu trvání zástavního práva

Oprávnění pro

Zajišťovací agent pro dluhopisy s.r.o., Plzeňská
276/298, Motol, 15000 Praha 5, RČ/IČO: 07887591

Povinnost k

Parcela: 59

Listina Smlouva o zřízení zástavního práva podle obč.z. ze dne 27.08.2020. Právní účinky zápisu k okamžiku 03.09.2020 08:45:00. Zápis proveden dne 12.10.2020; uloženo na prac. Jihlava

V-6270/2020-707

Pořadí k 03.09.2020 08:45

Nemovitosti jsou v územním obvodu, ve kterém vykonává státní správu katastru nemovitostí ČR

Katastrální úřad pro Vysočinu, Katastrální pracoviště Jihlava, kód: 707.

strana 1

VÝPIS Z KATASTRU NEMOVITOSTÍ
 prokazující stav evidovaný k datu 21.07.2021 08:55:03

Okres: CZ0425 Most Obec: 567191 Klíny
 Kat.území: 666378 Rašov u Litvínova List vlastnictví: 285
 V kat. území jsou pozemky vedeny ve dvou číselných řadách (St. = stavební parcela)

A Vlastník, jiný oprávněný	Identifikátor	Podíl
Vlastnické právo		
WOOD SEEDS s.r.o., Švédská 1538/22, Smíchov, 15000 Praha 5	08182281	

B Nemovitosti

Pozemky Parcela	Výměra[m2]	Druh pozemku	Způsob využití	Způsob ochrany
159	915	lesní pozemek		pozemek určený k plnění funkcí lesa
160	404	lesní pozemek		pozemek určený k plnění funkcí lesa
161	789	lesní pozemek		pozemek určený k plnění funkcí lesa
162	5447	lesní pozemek		pozemek určený k plnění funkcí lesa
163	3010	lesní pozemek		pozemek určený k plnění funkcí lesa
165	31908	lesní pozemek		pozemek určený k plnění funkcí lesa
168	9958	lesní pozemek		pozemek určený k plnění funkcí lesa
169	2706	lesní pozemek		pozemek určený k plnění funkcí lesa
170	9687	lesní pozemek		pozemek určený k plnění funkcí lesa

B1 Věcná práva sloužící ve prospěch nemovitostí v části B - **Bez zápisu**

C Věcná práva zatěžující nemovitosti v části B včetně souvisejících údajů

Typ vztahu

- o **Zástavní právo smluvní**
 k zajištění veškerých stávajících, budoucích, podmíněných i nepodmíněných peněžitých pohledávek:
 - z titulu Dluhopisů do celkové výše 500.000.000,- Kč
 - budoucích pohledávek do celkové výše 500.000.000,- Kč, vzniklých do 31.12.2030

Oprávnění pro
 Zajišťovací agent pro dluhopisy s.r.o., Plzeňská
 276/298, Motol, 15000 Praha 5, RČ/IČO: 07887591

Povinnost k
 Parcela: 159, Parcela: 160, Parcela: 161, Parcela: 162, Parcela: 163, Parcela: 165, Parcela: 168, Parcela: 169, Parcela: 170

Listina Smlouva o zřízení zástavního práva podle obč.z., o zákazu zcizení a zatížení ze dne 27.08.2020. Právní účinky zápisu k okamžiku 03.09.2020 08:15:05. Zápis proveden dne 13.10.2020.

V-4094/2020-508

Pořadí k 03.09.2020 08:15

- o **Zákaz zcizení a zatížení**
 po dobu trvání zástavního práva
Oprávnění pro
 Zajišťovací agent pro dluhopisy s.r.o., Plzeňská

Nemovitosti jsou v územním obvodu, ve kterém vykonává státní správu katastru nemovitostí ČR
 Katastrální úřad pro Ústecký kraj, Katastrální pracoviště Most, kód: 508.
 strana 1

VÝPIS Z KATASTRU NEMOVITOSTÍ
prokazující stav evidovaný k datu 16.07.2021 08:35:02

Okres: CZ0643 Brno-venkov Obec: 583723 Příbyslavice
Kat.území: 735795 Radoškov List vlastnictví: 258
V kat. území jsou pozemky vedeny ve dvou číselných řadách (St. = stavební parcela)

A Vlastník, jiný oprávněný	Identifikátor	Podíl
Vlastnické právo		
WOOD SEEDS s.r.o., Švédská 1538/22, Smichov, 15000 Praha 5		
08182281		
5		

B Nemovitosti

Pozemky	Parcela	Výměra[m2]	Druh pozemku	Způsob využití	Způsob ochrany
	119/5	10988	lesní pozemek		pozemek určený k plnění funkcí lesa
	135/1	917	lesní pozemek		pozemek určený k plnění funkcí lesa
	293/24	2377	lesní pozemek		pozemek určený k plnění funkcí lesa
	453/2	3818	lesní pozemek		pozemek určený k plnění funkcí lesa
	474/6	1686	lesní pozemek		pozemek určený k plnění funkcí lesa

B1 Věcná práva sloužící ve prospěch nemovitostí v části B - Bez zápisu

C Věcná práva zatěžující nemovitosti v části B včetně souvisejících údajů

Typ vztahu

o Zástavní právo smluvní

k zajištění pohledávky:

Označená jiným způsobem, Pohledávka ve prospěch agenta pro zajištění Zástavní právo k nemovitostem, včetně jejich součástí a příslušenství

Oprávnění pro

Zajišťovací agent pro dluhopisy s.r.o., Plzeňská 276/298, Motol, 15000 Praha 5, RČ/IČO: 07887591

Povinnost k

Parcela: 119/5, Parcela: 135/1, Parcela: 293/24, Parcela: 453/2, Parcela: 474/6

Listina Smlouva o zřízení zástavního práva podle obč.z. ze dne 27.08.2020. Právní účinky zápisu k okamžiku 03.09.2020 07:00:00. Zápis proveden dne 05.10.2020.

V-14001/2020-703

Pořadí k 03.09.2020 07:00

o Zákaz zcizení a zatížení

po dobu trvání zástavního práva

Oprávnění pro

Zajišťovací agent pro dluhopisy s.r.o., Plzeňská 276/298, Motol, 15000 Praha 5, RČ/IČO: 07887591

Povinnost k

Parcela: 119/5, Parcela: 135/1, Parcela: 293/24, Parcela: 453/2, Parcela: 474/6

Listina Smlouva o zřízení zástavního práva podle obč.z. ze dne 27.08.2020. Právní účinky zápisu k okamžiku 03.09.2020 07:00:00. Zápis proveden dne 05.10.2020.

V-14001/2020-703

Pořadí k 03.09.2020 07:00

D Poznámky a další obdobné údaje - Bez zápisu

Nemovitosti jsou v územním obvodu, ve kterém vykonává státní správu katastru nemovitostí ČR
Katastrální úřad pro Jihomoravský kraj, Katastrální pracoviště Brno-venkov, kód: 703.
strana 1

VÝPIS Z KATASTRU NEMOVITOSTÍ
prokazující stav evidovaný k datu 16.07.2021 08:35:02

Okres: CZ0512 Jablonec nad Nisou Obec: 563803 Skuhrov
Kat.území: 749028 Skuhrov u Železného Brodu List vlastnictví: 593

V kat. území jsou pozemky vedeny ve dvou číselných řadách (St. = stavební parcela)

A Vlastník, jiný oprávněný Identifikátor Podíl

Vlastnické právo

WOOD SEEDS s.r.o., Švédská 1538/22, Smíchov, 15000 Praha 08182281
5

B Nemovitosti

Pozemky

Parcela	Výměra[m2]	Druh pozemku	Způsob využití	Způsob ochrany
3119	6034	lesní pozemek		pozemek určený k plnění funkcí lesa

B1 Věcná práva sloužící ve prospěch nemovitostí v části B - Bez zápisu

C Věcná práva zatěžující nemovitosti v části B včetně souvisejících údajů

Typ vztahu

o Zástavní právo smluvní

pohledávky do výše 500 000 000 Kč a budoucí pohledávky do výše 500 000 000 Kč vzniklé do 31.12.2030

Oprávnění pro

Zajišťovací agent pro dluhopisy s.r.o., Plzeňská
276/298, Motol, 15000 Praha 5, RČ/IČO: 07887591

Povinnost k

Parcela: 3119

Listina Smlouva o zřízení zástavního práva podle obč.z., o zákazu zcizení a zatížení ze dne 27.08.2020. Právní účinky zápisu k okamžiku 04.09.2020 09:00:00. Zápis proveden dne 29.10.2020; uloženo na prac. Liberec

V-8138/2020-505

Pořadí k 04.09.2020 09:00

o Zákaz zcizení a zatížení

po dobu trvání zástavního práva
v rozsahu dle listiny

Oprávnění pro

Zajišťovací agent pro dluhopisy s.r.o., Plzeňská
276/298, Motol, 15000 Praha 5, RČ/IČO: 07887591

Povinnost k

Parcela: 3119

Listina Smlouva o zřízení zástavního práva podle obč.z., o zákazu zcizení a zatížení ze dne 27.08.2020. Právní účinky zápisu k okamžiku 04.09.2020 09:00:00. Zápis proveden dne 29.10.2020; uloženo na prac. Liberec

V-8138/2020-505

Pořadí k 04.09.2020 09:00

D Poznámky a další obdobné údaje - Bez zápisu

Plomby a upozornění - Bez zápisu

E Nabývací tituly a jiné podklady zápisu

Listina

Nemovitosti jsou v územním obvodu, ve kterém vykonává státní správu katastru nemovitostí ČR
Katastrální úřad pro Liberecký kraj, Katastrální pracoviště Jablonec nad Nisou, kód: 504.
strana 1

VÝPIS Z KATASTRU NEMOVITOSTÍ
prokazující stav evidovaný k datu 16.07.2021 08:55:02

Okres: CZ0533 Svitavy Obec: 578380 Městečko Trnávka
Kat.území: 693367 Stará Trnávka List vlastnictví: 617
V kat. území jsou pozemky vedeny ve dvou číselných řadách (St. = stavební parcela)

A Vlastník, jiný oprávněný	Identifikátor	Podíl
Vlastnické právo WOOD SEEDS s.r.o., Švédská 1538/22, Smíchov, 15000 Praha 5	08182281	

B Nemovitosti

Pozemky	Parcela	Výměra [m2]	Druh pozemku	Způsob využití	Způsob ochrany
	1761	2334	lesní pozemek		pozemek určený k plnění funkcí lesa

B1 Věcná práva sloužící ve prospěch nemovitostí v části B - Bez zápisu

C Věcná práva zatěžující nemovitosti v části B včetně souvisejících údajů

Typ vztahu

o Zástavní právo smluvní

pohledávky pro dluhopisy s.r.o., plynoucí z úpisu dluhopisů v souladu se základním prospektem dluhopisového programu schváleným rozhodnutím České národní banky ze dne 11.8.2020, č.j.2020/101084/570 a smlouvou s agentem pro zajištění ze dne 27.8.2020, a to až do výše 500 000 000,- Kč, dále budoucí pohledávky určené právním důvodem a vzniklé do 31.12.2030.

Oprávnění pro

Zajišťovací agent pro dluhopisy s.r.o., Plzeňská
276/298, Motol, 15000 Praha 5, RČ/IČO: 07887591

Povinnost k

Parcela: 1761

Listina Smlouva o zřízení zástavního práva podle obč.z., o zákazu zcizení a zatížení ze dne 27.08.2020. Právní účinky zápisu k okamžiku 03.09.2020 06:50:00. Zápis proveden dne 05.10.2020; uloženo na prac. Pardubice

V-9578/2020-606

Pořadí k 03.09.2020 06:50

o Zákaz zcizení a zatížení

po dobu trvání zástavního práva

Oprávnění pro

Zajišťovací agent pro dluhopisy s.r.o., Plzeňská
276/298, Motol, 15000 Praha 5, RČ/IČO: 07887591

Povinnost k

Parcela: 1761

Listina Smlouva o zřízení zástavního práva podle obč.z., o zákazu zcizení a zatížení ze dne 27.08.2020. Právní účinky zápisu k okamžiku 03.09.2020 06:50:00. Zápis proveden dne 05.10.2020; uloženo na prac. Pardubice

V-9578/2020-606

Pořadí k 03.09.2020 06:50

D Poznámky a další obdobné údaje - Bez zápisu

Plomby a upozornění - Bez zápisu

E Nabývací tituly a jiné podklady zápisu

VÝPIS Z KATASTRU NEMOVITOSTÍ

prokazující stav evidovaný k datu 22.06.2021 09:15:02

Okres: CZ0324 Plzeň-jih Obec: 566101 Štichov
 Kat.území: 678341 Štichov List vlastnictví: 656
V kat. území jsou pozemky vedeny ve dvou číselných řadách (St. = stavební parcela)

A Vlastník, jiný oprávněný	Identifikátor	Podíl
----------------------------	---------------	-------

Vlastnické právo WOOD SEEDS s.r.o., Švédská 1538/22, Smíchov, 15000 Praha 5	08182281	5
--	----------	---

B Nemovitosti

Pozemky				
Parcela	Výměra[m2]	Druh pozemku	Způsob využití	Způsob ochrany
465/14	12393	lesní pozemek		pozemek určený k plnění funkcí lesa

B1 Věcná práva sloužící ve prospěch nemovitostí v části B - Bez zápisu

C Věcná práva zatěžující nemovitosti v části B včetně souvisejících údajů

Typ vztahu

o Zástavní právo smluvní

- k zajištění peněžité pohledávky dle zástavní smlouvy ze dne 27.8.2020 až do její celkové výše 500.000.000,- Kč
- k zajištění pohledávek dle budů čl. I.4 (b)-(f) zástavní smlouvy ze dne 27.8.2020 do úhrnné výše 500.000.000,- Kč

Oprávnění pro

Zajišťovací agent pro dluhopisy s.r.o., Plzeňská
276/298, Motol, 15000 Praha 5, RČ/IČO: 07887591

Povinnost k

Parcela: 465/14

Listina Smlouva o zřízení zástavního práva podle obč.z., o zákazu zcizení a zatížení ze dne 27.08.2020. Právní účinky zápisu k okamžiku 02.09.2020 13:49:11. Zápis proveden dne 06.10.2020; uloženo na prac. Kralovice

V-1431/2020-435

Pořadí k 02.09.2020 13:49

o Zákaz zcizení a zatížení

po dobu trvání zástavního práva

Oprávnění pro

Zajišťovací agent pro dluhopisy s.r.o., Plzeňská
276/298, Motol, 15000 Praha 5, RČ/IČO: 07887591

Povinnost k

Parcela: 465/14

Listina Smlouva o zřízení zástavního práva podle obč.z., o zákazu zcizení a zatížení ze dne 27.08.2020. Právní účinky zápisu k okamžiku 02.09.2020 13:49:11. Zápis proveden dne 06.10.2020; uloženo na prac. Kralovice

V-1431/2020-435

Pořadí k 02.09.2020 13:49

D Poznámky a další obdobné údaje - Bez zápisu

Plomby a upozornění - Bez zápisu

E Nabývací tituly a jiné podklady zápisu

Listina

Nemovitosti jsou v územním obvodu, ve kterém vykonává státní správu katastru nemovitostí ČR

Katastrální úřad pro Plzeňský kraj, Katastrální pracoviště Domažlice, kód: 401.

strana 1

VÝPIS Z KATASTRU NEMOVITOSTÍ

prokazující stav evidovaný k datu 22.06.2021 09:15:02

Okres: CZ0324 Plzeň-jih

Obec: 566101 Štichov

Kat.území: 678341 Štichov

List vlastnictví: 656

V kat. území jsou pozemky vedeny ve dvou číselných řadách (St. = stavební parcela)

Listina

o Smlouva kupní ze dne 07.05.2020. Právní účinky zápisu k okamžiku 11.05.2020 12:36:24.
Zápis proveden dne 04.06.2020; uloženo na prac. Plzeň-město

Pro: WOOD SEEDS s.r.o., Švédská 1538/22, Smíchov, 15000 Praha 5

V-4294/2020-405

RČ/IČO: 08182281

F Vztah bonitovaných půdně ekologických jednotek (BPEJ) k parcelám - **Bez zápisu**

Nemovitosti jsou v územním obvodu, ve kterém vykonává státní správu katastru nemovitostí ČR:
Katastrální úřad pro Plzeňský kraj, Katastrální pracoviště Domažlice, kód: 401.

Vyhotovil:
Český úřad zeměměřický a katastrální - SCD
Vyhotoveno dálkovým přístupem

Vyhotoveno: 22.06.2021 09:24:34

Podpis, razítko:

Řízení PÚ:

VÝPIS Z KATASTRU NEMOVITOSTÍ

prokazující stav evidovaný k datu 05.10.2021 13:55:03

Okres: CZ0634 Třebíč Obec: 591939 Výčapy
 kat.území: 787515 Štěpánovice u Jaroměřic List vlastnictví: 602
 nad Rokytnou
V kat. území jsou pozemky vedeny ve dvou číselných řadách (St. = stavební parcela)

Vlastník, jiný oprávněný	Identifikátor	Podíl
Vlastnické právo		
WOOD SEEDS s.r.o., Švédská 1538/22, Smíchov, 15000 Praha 5	08182281	

Nemovitosti				
Pozemky				
Parcela	Výměra[m2]	Druh pozemku	Způsob využití	Způsob ochrany
259/2	19320	lesní pozemek		pozemek určený k plnění funkcí lesa

1 Věcná práva sloužící ve prospěch nemovitostí v části B - **Bez zápisu**

2 Věcná práva zatěžující nemovitosti v části B včetně souvisejících údajů

Typ vztahu

o Zástavní právo smluvní

k zajištění veškerých, stávajících i budoucích, podmíněných i nepodmíněných, peněžitých pohledávek vzniklých z dluhopisů na základě emisních podmínek nebo smlouvy o zřízení zástavního práva:

- peněžité pohledávky z titulu dluhopisů do celkové výše: 500.000.000,- Kč
- peněžitých pohledávek z titulu dluhopisů na vyplacení úrokových výnosů z dluhopisů
- stávajících a budoucích pohledávek na úhradu sankčních plateb a nákladů spojených s vymáháním pohledávek
- stávajících a budoucích pohledávek z titulu dluhopisů či emisních podmínek či smlouvy, vzniklých v důsledku porušení závazků, z titulu bezdůvodného obohacení, náhrady škody a jiných obdobných plateb, na úhradu jiných částek z titulu dluhopisů, emisních podmínek či smlouvy
- stávajících a budoucích pohledávek z titulu smlouvy
- jakýchkoli jiných stávajících a budoucích, podmíněných i nepodmíněných pohledávek do úhrnné výše: 500.000.000,- Kč vzniklé do 31.12.2030

Oprávnění pro

Zajišťovací agent pro dluhopisy s.r.o., Plzeňská
276/298, Motol, 15000 Praha 5, RČ/IČO: 07887591

Povinnost k

Parcela: 259/2

Listina Smlouva o zřízení zástavního práva podle obč.z. ze dne 27.08.2020. Právní účinky zápisu k okamžiku 03.09.2020 08:45:00. Zápis proveden dne 12.10.2020; uloženo na prac. Jihlava

V-6270/2020-707

Pořadí k 03.09.2020 08:45

o Zákaz zcizení a zatížení

bez souhlasu zástavního věřitele, po dobu trvání zástavního práva

Oprávnění pro

Zajišťovací agent pro dluhopisy s.r.o., Plzeňská
276/298, Motol, 15000 Praha 5, RČ/IČO: 07887591

Povinnost k

Parcela: 259/2

Listina Smlouva o zřízení zástavního práva podle obč.z. ze dne 27.08.2020. Právní účinky zápisu k okamžiku 03.09.2020 08:45:00. Zápis proveden dne 12.10.2020; uloženo na prac. Jihlava

V-6270/2020-707

Nemovitosti jsou v územním obvodu, ve kterém vykonává státní správu katastru nemovitostí ČR
Katastrální úřad pro Vysočinu, Katastrální pracoviště Třebíč, kód: 710.

strana 1

VÝPIS Z KATASTRU NEMOVITOSTÍ
 prokazující stav evidovaný k datu 11.10.2021 14:35:03

Okres: CZ0206 Mělník Obec: 535214 Střemy
 Kat.území: 757535 Střemy List vlastnictví: 425
V kat. území jsou pozemky vedeny ve dvou číselných řadách (St. = stavební parcela)

A Vlastník, jiný oprávněný	Identifikátor	Podíl
Vlastnické právo		
WOOD SEEDS s.r.o., Švédská 1538/22, Smíchov, 15000 Praha 5	08182281	

B Nemovitosti				
Pozemky				
Parcela	Výměra[m2]	Druh pozemku	Způsob využití	Způsob ochrany
186	8809	lesní pozemek		pozemek určený k plnění funkcí lesa
191	3255	ostatní plocha	neplodná půda	

B1 Věcná práva sloužící ve prospěch nemovitostí v části B - **Bez zápisu**

C Věcná práva zatěžující nemovitosti v části B včetně souvisejících údajů

Typ vztahu

o **Zástavní právo smluvní**

- k zajištění peněžité pohledávky dle zástavní smlouvy až do její celkové výše 500 000 000 Kč a k zajištění pohledávek dle bodů čl. I.4. (b) - (f) zástavní smlouvy do úhrnné výše 500 000 000 Kč

Oprávnění pro

Zajišťovací agent pro dluhopisy s.r.o., Plzeňská
 276/298, Motol, 15000 Praha 5, RČ/IČO: 07887591

Povinnost k

Parcela: 186, Parcela: 191

Listina Smlouva o zřízení zástavního práva podle obč.z. ze dne 27.08.2020. Právní účinky zápisu k okamžiku 04.09.2020 08:00:00. Zápis proveden dne 03.11.2020; uloženo na prac. Mělník

V-6107/2020-206

Pořadí k 04.09.2020 08:00

o **Zákaz zcizení a zatížení**

po dobu trvání zástavního práva

Oprávnění pro

Zajišťovací agent pro dluhopisy s.r.o., Plzeňská
 276/298, Motol, 15000 Praha 5, RČ/IČO: 07887591

Povinnost k

Parcela: 186, Parcela: 191

Listina Smlouva o zřízení zástavního práva podle obč.z. ze dne 27.08.2020. Právní účinky zápisu k okamžiku 04.09.2020 08:00:00. Zápis proveden dne 03.11.2020; uloženo na prac. Mělník

V-6107/2020-206

Pořadí k 04.09.2020 08:00

D Poznámky a další obdobné údaje - **Bez zápisu**

Plomby a upozornění - **Bez zápisu**

E Nabývací tituly a jiné podklady zápisu

Listina

Nemovitosti jsou v územním obvodu, ve kterém vykonává státní správu katastru nemovitostí ČR
 Katastrální úřad pro Středočeský kraj, Katastrální pracoviště Mělník, kód: 206.
 strana 1

VÝPIS Z KATASTRU NEMOVITOSTÍ
prokazující stav evidovaný k datu 05.10.2021 13:55:03

Okres: CZ0325 Plzeň-sever Obec: 559202 Manětín
Kat.území: 773646 Újezd u Manětína List vlastnictví: 97
V kat. území jsou pozemky vedeny ve dvou číselných řadách (St. = stavební parcela)

Vlastník, jiný oprávněný	Identifikátor	Podíl
Vlastnické právo WOOD SEEDS s.r.o., Švédská 1538/22, Smíchov, 15000 Praha 5	08182281	

Nemovitosti

Pozemky Parcela	Výměra [m2]	Druh pozemku	Způsob využití	Způsob ochrany
152	2185	lesní pozemek		pozemek určený k plnění funkcí lesa
211	8563	lesní pozemek		pozemek určený k plnění funkcí lesa
218	18501	lesní pozemek		pozemek určený k plnění funkcí lesa
222/2	1143	lesní pozemek		pozemek určený k plnění funkcí lesa
227	9922	lesní pozemek		pozemek určený k plnění funkcí lesa

1 Věcná práva sloužící ve prospěch nemovitostí v části B - Bez zápisu

1 Věcná práva zatěžující nemovitosti v části B včetně souvisejících údajů

Typ vztahu

o Věcné břemeno (podle listiny)

právo na každoroční odběr palivového dřeva

Oprávnění pro

Karásek Josef, Újezd 5, 33162 Manětín, RČ/IČO:
460305/040

Karásková Ivona, Újezd 5, 33162 Manětín, RČ/IČO:
516216/131

Povinnost k

Parcela: 211, Parcela: 218, Parcela: 222/2, Parcela: 227

Listina Smlouva darovací, o zřízení věcného břemene - bezúplatná ze dne 12.01.2011.
Právní účinky vkladu práva ke dni 14.01.2011.

V-49/2011-435

Pořadí k datu podle právní úpravy účinné v době vzniku práva

o Zástavní právo smluvní

- k zajištění peněžité pohledávky dle zástavní smlouvy ze dne 27.8.2020 až do její celkové výše 500.000.000,- Kč

- k zajištění pohledávek dle budů čl. I.4 (b)-(f) zástavní smlouvy ze dne 27.8.2020 do úhrnné výše 500.000.000,- Kč

Oprávnění pro

Zajišťovací agent pro dluhopisy s.r.o., Plzeňská
276/298, Motol, 15000 Praha 5, RČ/IČO: 07887591

Povinnost k

Parcela: 152, Parcela: 211, Parcela: 218, Parcela: 222/2, Parcela: 227

Listina Smlouva o zřízení zástavního práva podle obč.z., o zákazu zcizení a zatížení ze dne 27.08.2020. Právní účinky zápisu k okamžiku 02.09.2020 13:49:11. Zápis proveden dne 06.10.2020; uloženo na prac. Kralovice

V-1431/2020-435

Pořadí k 02.09.2020 13:49

Nemovitosti jsou v územním obvodu, ve kterém vykonává státní správu katastru nemovitostí ČR

Katastrální úřad pro Plzeňský kraj, Katastrální pracoviště Kralovice, kód: 435.

strana 1

VÝPIS Z KATASTRU NEMOVITOSTÍ

prokazující stav evidovaný k datu 07.10.2021 12:35:02

Okres: CZ0207 Mladá Boleslav

Obec: 536008 Katusice

Kat.území: 768383 Trnová u Katusic

List vlastnictví: 25

V kat. území jsou pozemky vedeny ve dvou číselných řadách (St. = stavební parcela)

A Vlastník, jiný oprávněný	Identifikátor	Podíl
Vlastnické právo		
WOOD SEEDS s.r.o., Švédská 1538/22, Smíchov, 15000 Praha	08182281	5

B Nemovitosti

Parcela	Výměra[m2]	Druh pozemku	Způsob využití	Způsob ochrany
335/1	10874	lesní pozemek		pozemek určený k plnění funkcí lesa
335/2	6646	lesní pozemek		pozemek určený k plnění funkcí lesa
341/1	1766	lesní pozemek		pozemek určený k plnění funkcí lesa
349	845	lesní pozemek		pozemek určený k plnění funkcí lesa
411	338	orná půda		zemědělský půdní fond
414	230	ostatní plocha	jiná plocha	
462	446	lesní pozemek		pozemek určený k plnění funkcí lesa
523	71	ostatní plocha	jiná plocha	
527	467	lesní pozemek		pozemek určený k plnění funkcí lesa

B1 Věcná práva sloužící ve prospěch nemovitostí v části B - Bez zápisu

C Věcná práva zatěžující nemovitosti v části B včetně souvisejících údajů

Typ vztahu

o Zástavní právo smluvní

- k zajištění peněžité pohledávky dle zástavní smlouvy až do její celkové výše 500 000 000 Kč a k zajištění pohledávek dle bodů čl. I.4. (b) - (f) zástavní smlouvy do úhrnné výše 500 000 000 Kč

Oprávnění pro

Zajišťovací agent pro dluhopisy s.r.o., Plzeňská
276/298, Motol, 15000 Praha 5, RČ/IČO: 07887591

Povinnost k

Parcela: 335/1, Parcela: 335/2, Parcela: 341/1, Parcela: 523, Parcela: 527

Listina Smlouva o zřízení zástavního práva podle obč.z. ze dne 27.08.2020. Právní účinky zápisu k okamžiku 04.09.2020 08:00:00. Zápis proveden dne 03.11.2020; uloženo na prac. Mělník

V-6107/2020-206

Pořadí k 04.09.2020 08:00

o Zákaz zcizení a zatížení

po dobu trvání zástavního práva

Oprávnění pro

Zajišťovací agent pro dluhopisy s.r.o., Plzeňská
276/298, Motol, 15000 Praha 5, RČ/IČO: 07887591

Povinnost k

Parcela: 335/1, Parcela: 335/2, Parcela: 341/1, Parcela: 523, Parcela: 527

VÝPIS Z KATASTRU NEMOVITOSTÍ

prokazující stav evidovaný k datu 07.10.2021 12:35:02

Okres: CZ0207 Mladá Boleslav

Obec: 536008 Katusice

Kat.území: 768383 Trnová u Katusic

List vlastnictví: 25

V kat. území jsou pozemky vedeny ve dvou číselných řadách (St. = stavební parcela)

Typ vztahu

Listina Smlouva o zřízení zástavního práva podle obč.z. ze dne 27.08.2020. Právní účinky zápisu k okamžiku 04.09.2020 08:00:00. Zápis proveden dne 03.11.2020; uloženo na prac. Mělník

V-6107/2020-206

Pořadí k 04.09.2020 08:00

D Poznámky a další obdobné údaje - **Bez zápisu**Plomby a upozornění - **Bez zápisu**

E Nabývací tituly a jiné podklady zápisu

Listina

o Smlouva kupní ze dne 07.05.2020. Právní účinky zápisu k okamžiku 18.05.2020 14:53:39. Zápis proveden dne 09.06.2020; uloženo na prac. Praha-východ

V-5978/2020-209

Pro: WOOD SEEDS s.r.o., Švédská 1538/22, Smíchov, 15000 Praha 5

RČ/IČO: 08182281

o Smlouva kupní ze dne 20.07.2021. Právní účinky zápisu k okamžiku 27.07.2021 08:20:00. Zápis proveden dne 25.08.2021; uloženo na prac. Praha-západ

V-10486/2021-210

Pro: WOOD SEEDS s.r.o., Švédská 1538/22, Smíchov, 15000 Praha 5

RČ/IČO: 08182281

F Vztah bonitovaných půdně ekologických jednotek (BPEJ) k parcelám

Parcela	BPEJ	Výměra [m2]
411	30840	273
	31010	65

Pokud je výměra bonitních dílů parcel menší než výměra parcely, zbytek parcely není bonitován

Nemovitosti jsou v územním obvodu, ve kterém vykonává státní správu katastru nemovitostí ČR:
Katastrální úřad pro Středočeský kraj, Katastrální pracoviště Mladá Boleslav, kód: 207.

Vyhotovil:
Český úřad zeměměřický a katastrální - SCD
Vyhotoveno dálkovým přístupem

Vyhotoveno: 07.10.2021 12:45:42

Podpis, razítko:

Řízení PŮ:

VÝPIS Z KATASTRU NEMOVITOSTÍ
prokazující stav evidovaný k datu 05.10.2021 13:55:03

Okres: CZ0207 Mladá Boleslav Obec: 536938 Všejanya
Kat.území: 787108 Všejanya List vlastnictví: 689
V kat. území jsou pozemky vedeny ve dvou číselných řadách (St. = stavební parcela)

istina

o Smlouva kupní ze dne 07.05.2020. Právní účinky zápisu k okamžiku 18.05.2020 14:53:39.
Zápis proveden dne 09.06.2020; uloženo na prac. Praha-východ

Pro: WOOD SEEDS s.r.o., Švédská 1538/22, Smíchov, 15000 Praha 5 V-5978/2020-209
RČ/IČO: 08182281

Vztah bonitovaných půdně ekologických jednotek (BPEJ) k parcelám - Bez zápisu

Nemovitosti jsou v územním obvodu, ve kterém vykonává státní správu katastru nemovitostí ČR:
katastrální úřad pro Středočeský kraj, Katastrální pracoviště Mladá Boleslav, kód: 207.

Vyhotovil:
státní katastrální úřad
úřad zeměměřický a katastrální - SCD
vyhotoveno dálkovým přístupem

Vyhotoveno: 05.10.2021 14:13:47

odpis, razítko:

Řízení PÚ:

VÝPIS Z KATASTRU NEMOVITOSTÍ
prokazující stav evidovaný k datu 16.07.2021 08:55:02

Okres: CZ0514 Semily Obec: 577120 Horní Branná
Kat.území: 776661 Valteřice v Krkonoších List vlastnictví: 540
V kat. území jsou pozemky vedeny ve dvou číselných řadách (St. = stavební parcela)

A Vlastník, jiný oprávněný Identifikátor Podíl

Vlastnické právo

WOOD SEEDS s.r.o., Švédská 1538/22, Smíchov, 15000 Praha 08182281
5

B Nemovitosti

Pozemky

Parcela	Výměra[m2]	Druh pozemku	Způsob využití	Způsob ochrany
1389/1	10350	lesní pozemek		evropsky významná lokalita, ochranné pásmo národního parku, pozemek určený k plnění funkcí lesa, ptačí oblast

B1 Věcná práva sloužící ve prospěch nemovitostí v části B - Bez zápisu

C Věcná práva zatěžující nemovitosti v části B včetně souvisejících údajů

Typ vztahu

o Zástavní právo smluvní

pohledávky do výše 500 000 000 Kč a budoucí pohledávky do výše 500 000 000 Kč vzniklé do 31.12.2030

Oprávnění pro

Zajišťovací agent pro dluhopisy s.r.o., Plzeňská
276/298, Motol, 15000 Praha 5, RČ/IČO: 07887591

Povinnost k

Parcela: 1389/1

Listina Smlouva o zřízení zástavního práva podle obč.z., o zákazu zcizení a zatížení ze dne 27.08.2020. Právní účinky zápisu k okamžiku 04.09.2020 09:00:00. Zápis proveden dne 29.10.2020; uloženo na prac. Liberec

V-8138/2020-505

Pořadí k 04.09.2020 09:00

o Zákaz zcizení a zatížení

po dobu trvání zástavního práva
v rozsahu dle listiny

Oprávnění pro

Zajišťovací agent pro dluhopisy s.r.o., Plzeňská
276/298, Motol, 15000 Praha 5, RČ/IČO: 07887591

Povinnost k

Parcela: 1389/1

Listina Smlouva o zřízení zástavního práva podle obč.z., o zákazu zcizení a zatížení ze dne 27.08.2020. Právní účinky zápisu k okamžiku 04.09.2020 09:00:00. Zápis proveden dne 29.10.2020; uloženo na prac. Liberec

V-8138/2020-505

Pořadí k 04.09.2020 09:00

D Poznámky a další obdobné údaje - Bez zápisu

Plomby a upozornění - Bez zápisu

Nemovitosti jsou v územním obvodu, ve kterém vykonává státní správu katastru nemovitostí ČR
Katastrální úřad pro Liberecký kraj, Katastrální pracoviště Semily, kód: 608.

strana 1

VÝPIS Z KATASTRU NEMOVITOSTÍ
prokazující stav evidovaný k datu 16.07.2021 08:55:02

Okres: CZ0514 Semily Obec: 577120 Horní Branná
Kat.území: 776661 Valteřice v Krkonoších List vlastnictví: 540
V kat. území jsou pozemky vedeny ve dvou číselných řadách (St. = stavební parcela)

E Nabývací tituly a jiné podklady zápisu

Listina

- o Smlouva kupní ze dne 07.05.2020. Právní účinky zápisu k okamžiku 18.05.2020 12:17:34.
Zápis proveden dne 10.06.2020; uloženo na prac. Liberec

Pro: WOOD SEEDS s.r.o., Švédská 1538/22, Smíchov, 15000 Praha 5 V-4191/2020-505
RČ/IČO: 08182281

F Vztah bonitovaných půdně ekologických jednotek (BPEJ) k parcelám - Bez zápisu

Nemovitosti jsou v územním obvodu, ve kterém vykonává státní správu katastru nemovitostí ČR:
Katastrální úřad pro Liberecký kraj, Katastrální pracoviště Semily, kód: 608.

Vyhotovil:
Český úřad zeměměřický a katastrální - SCD
Vyhotoveno dálkovým přístupem

Vyhotoveno: 16.07.2021 08:58:29

Podpis, razítko:

Řízení PÚ:

VÝPIS Z KATASTRU NEMOVITOSTÍ
prokazující stav evidovaný k datu 16.07.2021 08:35:02

Okres: CZ0514 Semily Obec: 577316 Mírová pod Kozákovem
Kat.území: 695700 Vesec pod Kozákovem List vlastnictví: 816
V kat. území jsou pozemky vedeny ve dvou číselných řadách (St. = stavební parcela)

A Vlastník, jiný oprávněný	Identifikátor	Podíl
Vlastnické právo		
WOOD SEEDS s.r.o., Švédská 1538/22, Smíchov, 15000 Praha 5	08182281	

B Nemovitosti	Pozemky	Parcela	Výměra[m2]	Druh pozemku	Způsob využití	Způsob ochrany
		573/6	6530	lesní pozemek		pozemek určený k plnění funkcí lesa, rozsáhlé chráněné území

B1 Věcná práva sloužící ve prospěch nemovitostí v části B - Bez zápisu

C Věcná práva zatěžující nemovitosti v části B včetně souvisejících údajů

Typ vztahu

o Zástavní právo smluvní

pohledávky do výše 500 000 000 Kč a budoucí pohledávky do výše 500 000 000 Kč vzniklé do 31.12.2030

Oprávnění pro

Zajišťovací agent pro dluhopisy s.r.o., Plzeňská 276/298, Motol, 15000 Praha 5, RČ/IČO: 07887591

Povinnost k

Parcela: 573/6

Listina Smlouva o zřízení zástavního práva podle obč.z., o zákazu zcizení a zatížení ze dne 27.08.2020. Právní účinky zápisu k okamžiku 04.09.2020 09:00:00. Zápis proveden dne 29.10.2020; uloženo na prac. Liberec

v-8138/2020-505

Pořadí k 04.09.2020 09:00

o Zákaz zcizení a zatížení

po dobu trvání zástavního práva v rozsahu dle listiny

Oprávnění pro

Zajišťovací agent pro dluhopisy s.r.o., Plzeňská 276/298, Motol, 15000 Praha 5, RČ/IČO: 07887591

Povinnost k

Parcela: 573/6

Listina Smlouva o zřízení zástavního práva podle obč.z., o zákazu zcizení a zatížení ze dne 27.08.2020. Právní účinky zápisu k okamžiku 04.09.2020 09:00:00. Zápis proveden dne 29.10.2020; uloženo na prac. Liberec

v-8138/2020-505

Pořadí k 04.09.2020 09:00

D Poznámky a další obdobné údaje - Bez zápisu

Plomby a upozornění - Bez zápisu

E Nabývací tituly a jiné podklady zápisu

Nemovitosti jsou v územním obvodu, ve kterém vykonává státní správu katastru nemovitostí ČR
Katastrální úřad pro Liberecký kraj, Katastrální pracoviště Semily, kód: 608.

strana 1

VÝPIS Z KATASTRU NEMOVITOSTÍ

prokazující stav evidovaný k datu 16.07.2021 08:35:02

Okres: CZ0514 Semily

Obec: 577316 Mírová pod Kozákovem

Kat.území: 695700 Vesec pod Kozákovem

List vlastnictví: 816

V kat. území jsou pozemky vedeny ve dvou číselných řadách (St. = stavební parcela)

Listina

o Smlouva kupní ze dne 07.05.2020. Právní účinky zápisu k okamžiku 18.05.2020 12:17:34.
Zápis proveden dne 10.06.2020; uloženo na prac. Liberec

V-4191/2020-505

Pro: WOOD SEEDS s.r.o., Švédská 1538/22, Smíchov, 15000 Praha 5

RČ/IČO: 08182281

F Vztah bonitovaných půdně ekologických jednotek (BPEJ) k parcelám - Bez zápisu

Nemovitosti jsou v územním obvodu, ve kterém vykonává státní správu katastru nemovitostí ČR:
Katastrální úřad pro Liberecký kraj, Katastrální pracoviště Semily, kód: 608.

Vyhotovil:

Vyhotoveno: 16.07.2021 08:57:26

Český úřad zeměměřický a katastrální - SCD

Vyhotoveno dálkovým přístupem

Podpis, razítko:

Řízení PÚ:

VÝPIS Z KATASTRU NEMOVITOSTÍ
 prokazující stav evidovaný k datu 05.10.2021 13:55:03

Okres: CZ0325 Plzeň-sever Obec: 559202 Manětín
 kat.území: 691518 Vladměřice List vlastnictví: 729
 V kat. území jsou pozemky vedeny ve dvou číselných řadách (St. = stavební parcela)

Vlastník, jiný oprávněný	Identifikátor	Podíl
<i>Vlastnické právo</i>		
WOOD SEEDS s.r.o., Švédská 1538/22, Smíchov, 15000 Praha 5	08182281	

i Nemovitosti

Parcela	Výměra[m2]	Druh pozemku	Způsob využití	Způsob ochrany
615	3126	lesní pozemek		pozemek určený k plnění funkcí lesa
616/2	1718	lesní pozemek		pozemek určený k plnění funkcí lesa
1149	1796	lesní pozemek		pozemek určený k plnění funkcí lesa
1151	1348	lesní pozemek		pozemek určený k plnění funkcí lesa
1156	2103	lesní pozemek		pozemek určený k plnění funkcí lesa
1537	1795	lesní pozemek		pozemek určený k plnění funkcí lesa
1538	403	ostatní plocha	neplodná půda	
1540	487	lesní pozemek		pozemek určený k plnění funkcí lesa

i Věcná práva sloužící ve prospěch nemovitostí v části B - **Bez zápisu**

i Věcná práva zatěžující nemovitosti v části B včetně souvisejících údajů

Typ vztahu

o Zástavní právo smluvní

- k zajištění peněžitě pohledávky dle zástavní smlouvy ze dne 27.8.2020 až do její celkové výše 500.000.000,- Kč
- k zajištění pohledávek dle bodů čl. I.4 (b)-(f) zástavní smlouvy ze dne 27.8.2020 do úhrnné výše 500.000.000,- Kč

Oprávnění pro

Zajišťovací agent pro dluhopisy s.r.o., Plzeňská
276/298, Motol, 15000 Praha 5, RČ/IČO: 07887591

Povinnost k

Parcela: 1149, Parcela: 1151, Parcela: 1156, Parcela: 1537, Parcela: 1538,
Parcela: 1540, Parcela: 615, Parcela: 616/2

Listina Smlouva o zřízení zástavního práva podle obč.z., o zákazu zcizení a zatížení ze dne 27.08.2020. Právní účinky zápisu k okamžiku 02.09.2020 13:49:11. Zápis proveden dne 06.10.2020; uloženo na prac. Kralovice

V-1431/2020-435

Pořadí k 02.09.2020 13:49

o Zákaz zcizení a zatížení

po dobu trvání zástavního práva

Oprávnění pro

Zajišťovací agent pro dluhopisy s.r.o., Plzeňská
276/298, Motol, 15000 Praha 5, RČ/IČO: 07887591

Povinnost k

Parcela: 1149, Parcela: 1151, Parcela: 1156, Parcela: 1537, Parcela: 1538,

Nemovitosti jsou v územním obvodu, ve kterém vykonává státní správu katastru nemovitostí ČR
Katastrální úřad pro Plzeňský kraj, Katastrální pracoviště Kralovice, kód: 435.

strana 1

VÝPIS Z KATASTRU NEMOVITOSTÍ
prokazující stav evidovaný k datu 05.10.2021 13:55:03

Okres: CZ0325 Plzeň-sever Obec: 559202 Manětín
Kat.území: 691518 Vladměřice List vlastnictví: 729
V kat. území jsou pozemky vedeny ve dvou číselných řadách (St. = stavební parcela)

Typ vztahu

Povinnost k

Parcela: 1540, Parcela: 615, Parcela: 616/2

Listina Smlouva o zřízení zástavního práva podle obč.z., o zákazu zcizení a zatížení
ze dne 27.08.2020. Právní účinky zápisu k okamžiku 02.09.2020 13:49:11. Zápis
proveden dne 06.10.2020; uloženo na prac. Kralovice

V-1431/2020-435

Pořadí k 02.09.2020 13:49

Poznámky a další obdobné údaje - Bez zápisu

Polomby a upozornění - Bez zápisu

Nabývací tituly a jiné podklady zápisu

Listina

Smlouva kupní ze dne 07.05.2020. Právní účinky zápisu k okamžiku 19.05.2020 09:51:37.
Zápis proveden dne 15.06.2020.

V-720/2020-435

Pro: WOOD SEEDS s.r.o., Švédská 1538/22, Smíchov, 15000 Praha 5

RČ/IČO: 08182281

Vztah bonitovaných půdně ekologických jednotek (BPEJ) k parcelám - Bez zápisu

Nemovitosti jsou v územním obvodu, ve kterém vykonává státní správu katastru nemovitostí ČR:
katastrální úřad pro Plzeňský kraj, Katastrální pracoviště Kralovice, kód: 435.

Vyhotovil:
katastrální úřad zeměměřický a katastrální - SCD
vyhotoveno dálkovým přístupem

Vyhotoveno: 05.10.2021 14:13:22

odpis, razítko:

Řízení PÚ:

VÝPIS Z KATASTRU NEMOVITOSTÍ
prokazující stav evidovaný k datu 17.06.2021 12:55:03

Okres: CZ0524 Rychnov nad Kněžnou Obec: 576930 Zdelov
Kat.území: 792268 Zdelov List vlastnictví: 315
V kat. území jsou pozemky vedeny ve dvou číselných řadách (St. = stavební parcela)

A Vlastník, jiný oprávněný	Identifikátor	Podíl
Vlastnické právo		
WOOD SEEDS s.r.o., Švédská 1538/22, Smíchov, 15000 Praha 5	08182281	5

B Nemovitosti

Parcela	Výměra [m2]	Druh pozemku	Způsob využití	Způsob ochrany
365	367	ostatní plocha	neplodná půda	rozsáhlé chráněné území
366	568	vodní plocha	zamokřená plocha	rozsáhlé chráněné území
368	16243	lesní pozemek		pozemek určený k plnění funkcí lesa, rozsáhlé chráněné území
376/3	1935	trvalý travní porost		rozsáhlé chráněné území, zemědělský půdní fond

B1 Věcná práva sloužící ve prospěch nemovitostí v části B - Bez zápisu

C Věcná práva zatěžující nemovitosti v části B včetně souvisejících údajů

Typ vztahu

o Zástavní právo smluvní

k zajištění peněžitých pohledávek uvedených v článku I. odst. 4. zástavní smlouvy:
- písm. a) - z titulu dluhopisů na splacení jmenovité hodnoty dluhopisů do celkové výše 500.000.000 Kč
- písm. b)-f) - z titulu dluhopisů či emisních podmínek či smlouvy s agentem pro zajištění nebo zástavní smlouvy až do úhrnné výše 500.000.000 Kč; pod písm. c)-f) se jedná o pohledávky vzniklé do 31.12.2030

Oprávnění pro

Zajišťovací agent pro dluhopisy s.r.o., Plzeňská
276/298, Motol, 15000 Praha 5, RČ/IČO: 07887591

Povinnost k

Parcela: 365, Parcela: 366, Parcela: 368, Parcela: 376/3

Listina Smlouva o zřízení zástavního práva podle obč.z., o zákazu zcizení a zatížení ze dne 27.08.2020. Právní účinky zápisu k okamžiku 03.09.2020 08:00:00. Zápis proveden dne 12.10.2020; uloženo na prac. Náchod

V-5077/2020-605

Pořadí k 03.09.2020 08:00

o Zákaz zcizení a zatížení

po dobu trvání zástavního práva

Oprávnění pro

Zajišťovací agent pro dluhopisy s.r.o., Plzeňská
276/298, Motol, 15000 Praha 5, RČ/IČO: 07887591

Povinnost k

Parcela: 365, Parcela: 366, Parcela: 368, Parcela: 376/3

Listina Smlouva o zřízení zástavního práva podle obč.z., o zákazu zcizení a zatížení ze dne 27.08.2020. Právní účinky zápisu k okamžiku 03.09.2020 08:00:00. Zápis proveden dne 12.10.2020; uloženo na prac. Náchod

VÝPIS Z KATASTRU NEMOVITOSTÍ

prokazující stav evidovaný k datu 17.06.2021 12:55:03

Okres: CZ0524 Rychnov nad Kněžnou Obec: 576930 Zdelov
Kat.území: 792268 Zdelov List vlastnictví: 315
V kat. území jsou pozemky vedeny ve dvou číselných řadách (St. = stavební parcela)

Typ vztahu

V-5077/2020-605

Pořadí k 03.09.2020 08:00

D Poznámky a další obdobné údaje - **Bez zápisu****Plomby a upozornění - Bez zápisu****E** *Nabývací tituly a jiné podklady zápisu***Listina**

- o Smlouva kupní ze dne 07.05.2020. Právní účinky zápisu k okamžiku 11.05.2020 08:12:39. Zápis proveden dne 02.06.2020; uloženo na prac. Rychnov nad Kněžnou

V-2069/2020-607

Pro: WOOD SEEDS s.r.o., Švédská 1538/22, Smíchov, 15000 Praha 5

RČ/IČO: 08182281

F *Vztah bonitovaných půdně ekologických jednotek (BPEJ) k parcelám*

Parcela	BPEJ	Výměra[m2]
376/3	55411	1935

Pokud je výměra bonitních dílů parcel menší než výměra parcely, zbytek parcely není bonitován

Nemovitosti jsou v územním obvodu, ve kterém vykonává státní správu katastru nemovitostí ČR:
Katastrální úřad pro Královéhradecký kraj, Katastrální pracoviště Rychnov nad Kněžnou, kód: 607.

Vyhotovil:
Český úřad zeměměřický a katastrální - SCD
Vyhotoveno dálkovým přístupem

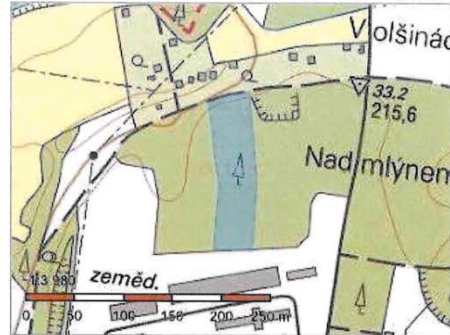
Vyhotoveno: 17.06.2021 13:00:24

Podpis, razítko:

Řízení PÚ:

Informace o pozemku

Parcelní číslo:	208/6
Obec:	Černá u Bohdanče [572896]
Katastrální území:	Černá u Bohdanče [743844]
Číslo LV:	778
Výměra [m ²]:	6485
Typ parcely:	Parcela katastru nemovitostí
Mapový list:	
Určení výměry:	Graficky nebo v digitalizované mapě
Druh pozemku:	lesní pozemek



Vlastníci, jiní oprávnění

Vlastnické právo	Podíl
WOOD SEEDS s.r.o., Švédská 1538/22, Smíchov, 15000 Praha 5	

Způsob ochrany nemovitosti

Název
pozemek určený k plnění funkcí lesa

Seznam BPEJ

Parcela nemá evidované BPEJ.

Omezení vlastnického práva

Typ
Zákaz zcizení a zatížení
Zástavní právo smluvní

Jiné zápisy

Nejsou evidovány žádné jiné zápisy.

Řízení, v rámci kterých byl k nemovitosti zapsán cenový údaj
Nemovitost je v územním obvodu, kde státní správu katastru nemovitostí ČR vykonává Katastrální úřad pro Pardubický kraj, Katastrální pracoviště Pardubice

Zobrazené údaje mají informativní charakter. Platnost dat k 25.04.2022 15:00.

25.04.22 15:26

UHÚL: LHO

Lesní hospodářské osnovy

Získat informace o parcele vybraného místa

Oddělení: 19 Plocha: 15,79 LHC: 509819 Plistnost: 01.01.2015-31.12.2024 Majlířet

Dilec: C Plocha: 10,70 Název: LHO Pardubice LS(LZ): -

Porost: g Plocha: 0,65 Kategorie/efektivita: 31b Zvl.st.: LO: 17 Plásmo ohrožení: C OLH: Usek: 1

Popis porostu: Las zvl. určení - subkategorie 31b, Rovinatý

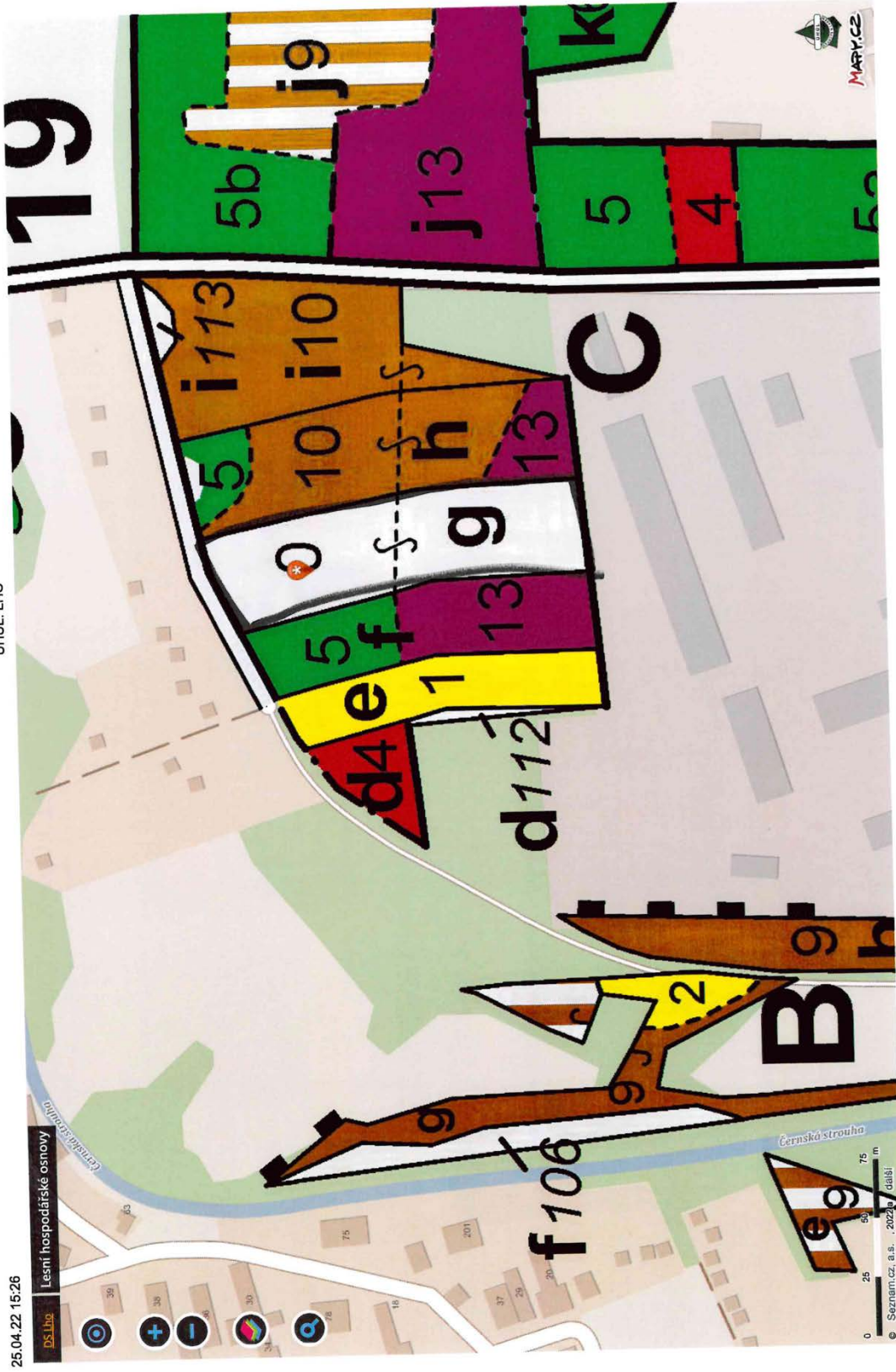
Porost: 0 Plocha: 0,65 LT: 1M4 Lesní úřad: Kód k.ú.: 743844 Název k.ú.: Čamá u Bohdánče

Popis porostní skupiny: Hölina s nárosty buřené, v pruhu celé parcely.

Etáž: 0 Parc. plocha etáže: 0,65 Skut. plocha etáže: 0,65 Kód majetku: 1280 Model. tčz. %: 0 Osmýřil/osnovní doba: 120/20 % MZD: 15

HS	Věk	Zakřm.	Dřevina	Zastoupení (%)	Výřální lřidřka (cm)	Střehní výřka (m)	Objem střehně (m ³ b.k.)	A/B Gen. klas.	FVB Gen. klas.	Prořezání Dřeh 10%	Zřezání na 1 ha	Zřezání na 1 ha Celkem	Třžba výřovně na 1 ha	Plocha (ha)	Objem (m ³)	Třžba ořnovně na 1 ha	Objem (m ³)	Plocha (ha)	Profřřřřky na 1 ha	Plocha (ha)	Zřezání Dřeh	Zřezání Dřevina	ha
123	0	10	Celkem:											0	0,00	0	0,00	0,00	0	0,00		BO	0,52
																						DB	0,13
																						Celkem:	0,65

ÚHUL: LHO



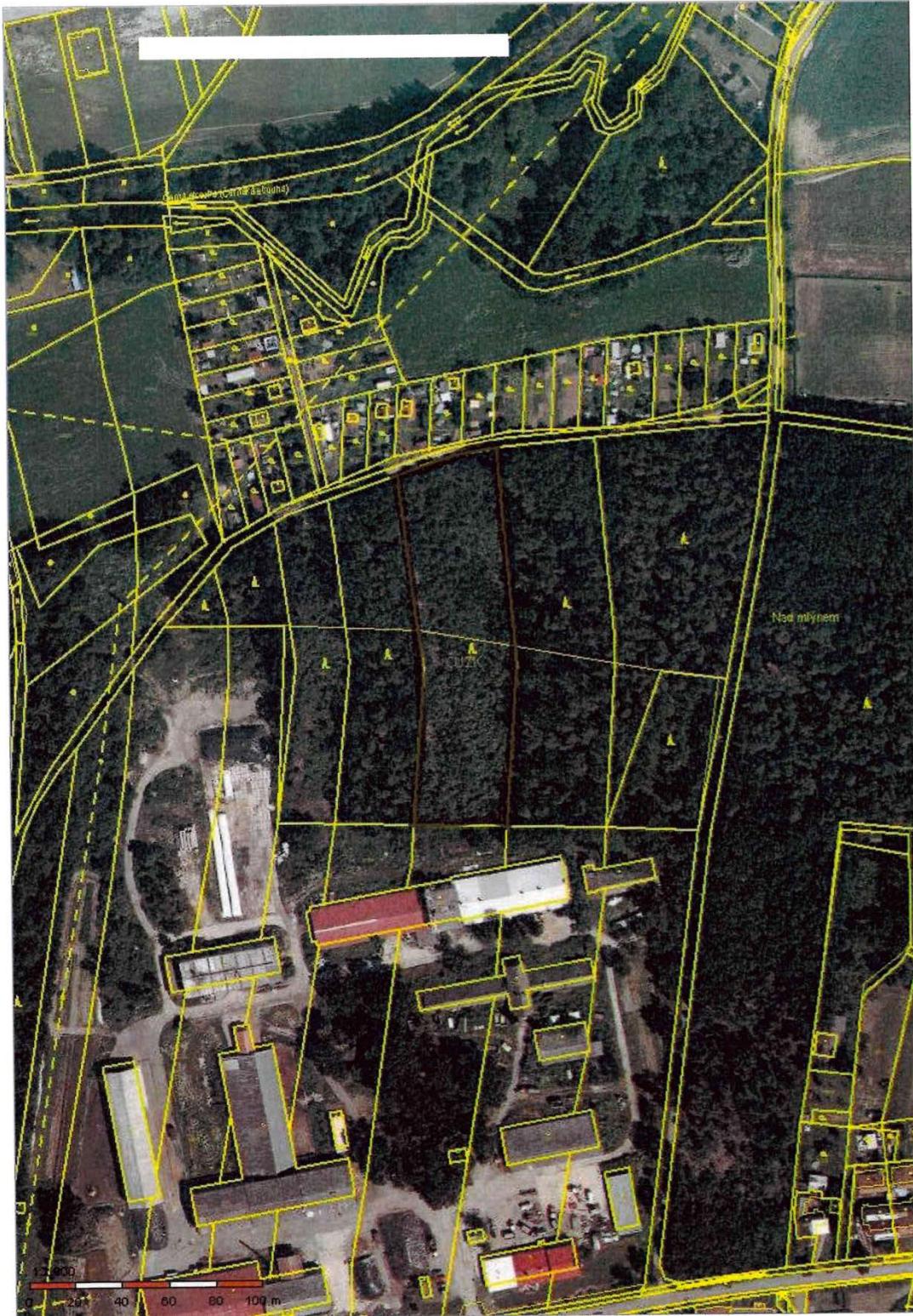
208/6

1/1

25.04.22 15:26

DS Lho Lesní hospodářské osnovy

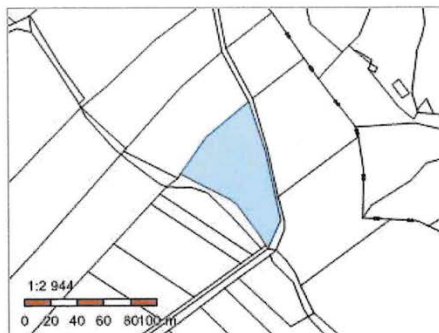
www.lhomanual.ihul.cz/manuf/manvho.html



0.00 / 6

Informace o pozemku

Parcelní číslo:	2036
Obec:	Koberovy [56364]
Katastrální území:	Besedice [667251]
Číslo LV:	936
Výměra [m ²]:	3800
Typ parcely:	Parcela katastru nemovitostí
Mapový list:	
Určení výměry:	Ze souřadnic v S-JTSK
Druh pozemku:	lesní pozemek



Vlastníci, jiní oprávnění

Vlastnické právo	Podíl
WOOD SEEDS s.r.o., Švédská 1538/22, Smíchov, 15000 Praha 5	

Způsob ochrany nemovitosti

Název
pozemek určený k plnění funkcí lesa

Seznam BPEJ

Parcela nemá evidované BPEJ.

Omezení vlastnického práva

Typ
Zákaz zcizení a zatížení
Zástavní právo smluvní

Jiné zápisy

Nejsou evidovány žádné jiné zápisy.

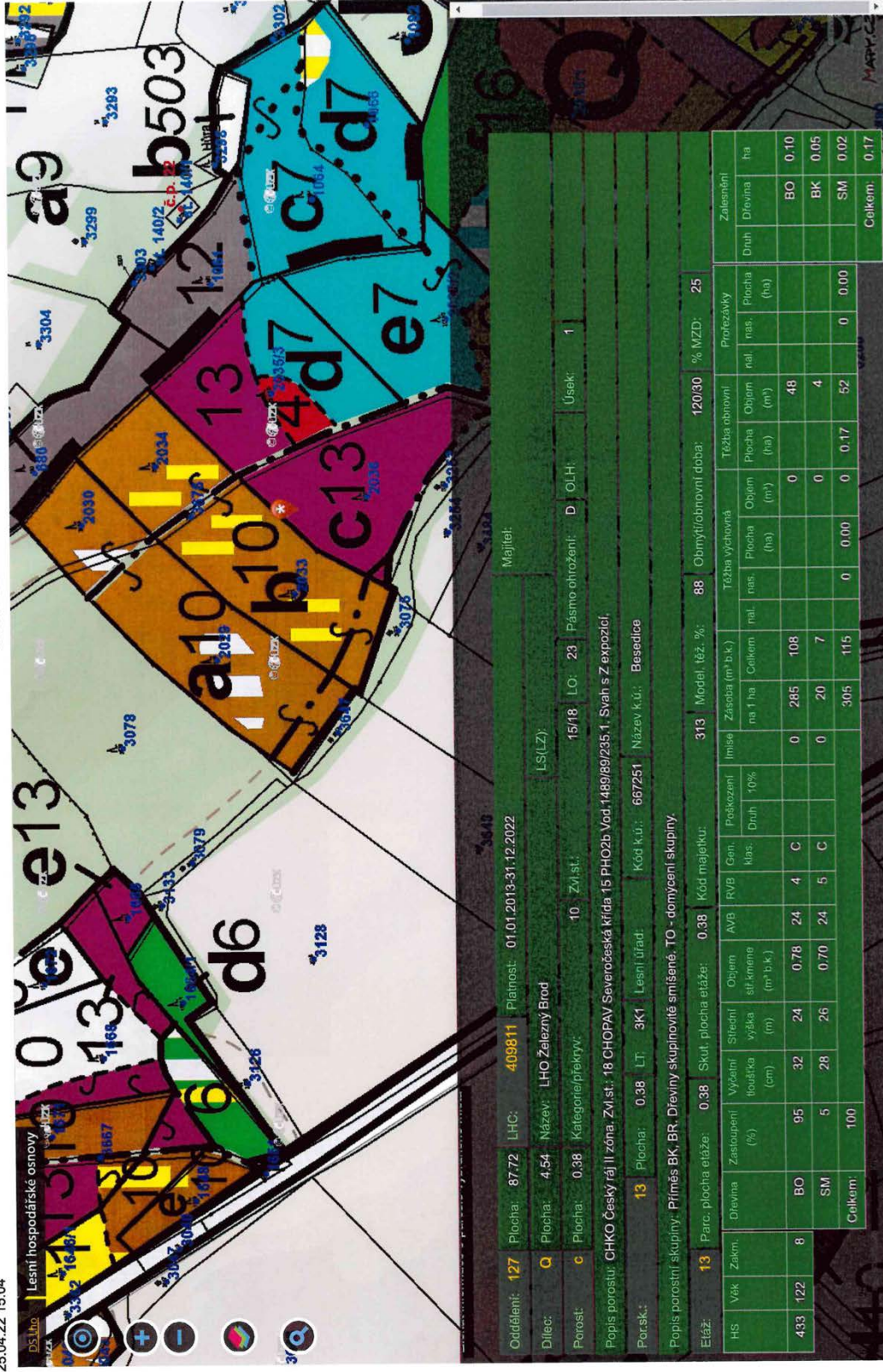
Řízení, v rámci kterých byl k nemovitosti zapsán cenový údaj

Nemovitost je v územním obvodu, kde státní správu katastru nemovitostí ČR vykonává [Katastrální úřad pro Liberecký kraj, Katastrální pracoviště Jablonec nad Nisou](#)

Zobrazené údaje mají informativní charakter. Platnost dat k 25.04.2022 13:00.

25.04.22 15:04

UHÚL: LHO



25.04.22 15:05

ÚHUL: LHO



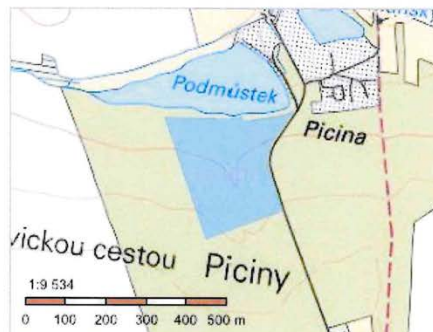
2036

<https://geoportal.uhul.cz/mapy/mapy/lho.html>



Informace o pozemku

Parcelní číslo:	1446/3
Obec:	Břehov [536059]
Katastrální území:	Břehov [794147]
Číslo LV:	674
Výměra [m ²]:	60182
Typ parcely:	Parcela katastru nemovitostí
Mapový list:	
Určení výměry:	Ze souřadnic v S-JTSK
Druh pozemku:	lesní pozemek



Vlastníci, jiní oprávnění

Vlastnické právo	Podíl
WOOD SEEDS s.r.o., Švédská 1538/22, Smíchov, 15000 Praha 5	

Způsob ochrany nemovitosti

Název
pozemek určený k plnění funkcí lesa

Seznam BPEJ

Parcela nemá evidované BPEJ.

Omezení vlastnického práva

Typ
Zákaz zcizení a zatížení
Zástavní právo smluvní

Jiné zápisy

Nejsou evidovány žádné jiné zápisy.

Řízení, v rámci kterých byl k nemovitosti zapsán cenový údaj
--

Nemovitost je v územním obvodu, kde státní správu katastru nemovitostí ČR vykonává [Katastrální úřad pro Jihočeský kraj, Katastrální pracoviště České Budějovice](#)

Zobrazené údaje mají informativní charakter. Platnost dat k 06.05.2022 09:00.

Ds Lho **Lesní hospodářské osnovy**



Objekt: 23 Plocha: 298,33 LHC: 203801 Plánoost: 01.01.2021-31.12.2030
Dílčec: S Plocha: 25,22 Název: Hluboka nad Vlavou Majitel:
Porost: I Plocha: 6,02 Kategorie/lepek: 10 Zvlst.: LSLZ: LHO Hluboka nad Vlavou LO: 15 Pásmo ohrožení: D OLH: Usek: 1

Popis porostů: Plocha: 2,11 LT: 3P1 Lesní úrad: Kód k.ú.: 794147 Název k.ú.: Breňov

Popis porostů: Plocha: 2,11 Skut. plocha eláže: 2,11 Kód majetku: 769 Mokrél. íež. %: 0 Ohrožením/ohrožením: dleba: 9020 %NZD:

Elaž:	4		2.11		2.11		769		0		9020		%NZD:									
	Parc. plocha eláže:	Skut. plocha eláže:	Výšetní houfka (cm)	Sřetní výška (m)	Objem síkrenne (m³ b.k.)	AVB	RVB	Geit. klas.	Druh: 10%	Imiel	Zastatá (m³ b.k.)	mal. nář. (ha)	Plocha (ha)	Objem (m³)								
Celkem:		100		170		377		1		1		2.11		74		0,00		0				
HS	Vek	Zamv.	Dřevina (%)	Zastoupení (cm)	Sřetní výška (m)	Objem síkrenne (m³ b.k.)	AVB	RVB	Geit. klas.	Druh: 10%	Imiel	Zastatá (m³ b.k.)	mal. nář. (ha)	Plocha (ha)	Objem (m³)	Těža obrovní	mal. nás. Plocha (ha)	Profesivky	Zalesení Druh	Dřevina	ha	
471p	32	10	SM	60	12	14	0,07	30	1	10	0	109	230	46	0	0	0	0	0	0		
			BO	15	14	15	0,09	26	2		0	27	56	8	0	0	0	0	0	0		
			BR	10	13	15	0,06	24	1	C	0	11	24	5	0	0	0	0	0	0		
			JD	10	15	15	0,12	34	1		0	25	53	11	0	0	0	0	0	0		
			DB	5	13	14	0,06	26	2		0	7	14	3	0	0	0	0	0	0		
Celkem:		100		170		377		1		1		2.11		74		0,00		0		0		

DS LHO Lesní hospodářské osnovy

+

-

Oddíl: 23 Plocha: 258,33 LHC: 203801 Platnost: 01.01.2021-31.12.2030 Majitel:

Dílec: S Plocha: 25,22 Název: Hluboká nad Vltavou LS(LZ): LHO Hluboká nad Vltavou

Prost: I Plocha: 6,02 Kategorie/projektiv.: 10 Zvlst.: LO: 15 Pásmo ohození: D OLH: Úsek: 1

Popis prostu: **1b/0b** Plocha: 1,55 LT: 301 Lesní úřad: Kód k.ú.: 794147 Název k.ú.: Břehov

Popis prostu: **1b/0b** Plocha: 1,55 LT: 301 Lesní úřad: Kód k.ú.: 794147 Název k.ú.: Břehov

Popis prostu skupiny: 1 část, Další LT: 3P1, 4G2, Nároky: SM, DB, BR, Výstavy: DB

Etáž: 1b Parc. plocha etáže: 0,55 Skut. plocha etáže: 0,55 Kód majku: 769 Model, řez, %: 0 Obrnyř/obnovni doba: 70/20 % MZD:

HS	Vlk	Zdkm.	Dřevina	Zastoupení (%)	Výšeti (cm)	Sřadni výška (m)	Objem stromene (m³ b.k.)	AVB	RVB	Gen.	Klas.	Podzemi Druh 10%	Imise na 1 ha	Zásoba (m³ b.k.)	Celkem	nál.	nas.	Plocha (ha)	Objem (m³)	Plocha (ha)	Objem (m³)	Těžba obnovni	Plocha (ha)	Objem (m³)	Protěživky	nál.	nas.	Plocha (ha)	Objem (m³)	Zalesnění	Druh	Dřevina	ha
477	9		KR	70	0	2	0,00						0	0	0	0	0	0	0	0	0	0	0	0	0								
			BR	20	0	4	0,00	26	1				0	0	0	0	0	0	0	0	0	0	0	0	0								
			SM	10	0	2	0,00	28	2				0	0	0	0	0	0	0	0	0	0	0	0	0								
			Celkem:	100									0	0	0	0	0	0,00	0	0,00	0	0,00	0	0,00	0								

DS Lho Lesní hospodářské osnovy

Získat informace o parcelě vybraného místa

Oddělení: **23** Plocha: 258,53 LHC: **203804** Platnost: 01.01.2021-31.12.2030 Majitel:

Dílce: **S** Plocha: 25,22 Název: Hulboka nad Vlavou LS(LZ): LHO Hulboka nad Vlavou

Porost: **1** Plocha: 6,02 Kategorie/plekyv: **10** Zvlst: **LO: 15** Pásmo ohrožení: **D** OQH: **Usek: 1**

Porost: **3** Plocha: 0,12 LT: **3P4** Lesní úřad: **Kód k.d.: 794147** Název/k.d.: **Břehov**

Popis porostů skupiny: **1 část, Dalsi LT: 301**

Parcela: **3** Plocha: **0,12** Skut. plocha etáže: **0,12** Skut. plocha etáže: **0,12** Kód majetku: **769** Model: **12** %: **0** Obrny/lehbnovní deha: **90/20** % MZD:

Hs	Vlk	Základní	Dlevo	Zastoupení (%)	Výšková tloušťka (cm)	Střední výška (m)	Objem silkmene (m ³ b.k.)	AVB	RVB	Gen	Poskození	Imise	Zařeba (m ³ b.k.)	na 1 ha	Celkem	nat.	Plocha (ha)	Objem (m ³)	Tážba odvození	Plocha (ha)	Objem (m ³)	nat.	Plocha (ha)	Objem (m ³)	nat.	Plocha (ha)	Objem (m ³)	Základní		
47	p	22	10	SM	60	10	10	0,03	32	1		0	56	7	0	24	3	2		1	0	0	0	0	0	0	0	0	0,00	
Celkem:		BR	40	11	11	0,03	24	1				0	80	10	1	1	0,12	3	0,00	0	0	0	0	0	0	0,00				

DS Lho Lesní hospodářské osnovy

Získat informace o parcelě vybraného místa

Oddělení: **23** Plocha: 258,33 LHC: 203801 Platnost: 01.01.2021-31.12.2030 Majitel:

Dílec: **S** Plocha: 25,22 Název: Hlubočka nad Vltavou LS(LZ): LHO Hlubočka nad Vltavou

Porost: **I** Plocha: 6,02 Kategorie/plekvýv: 10 Zvlstl.: LO: 15 Pásmo ořezání: D OLIH: Úsek: 1

Popis porostů:

Porost: **7a** Plocha: 0,04 LT: 301 Lesní úřad: Kód k.ú.: 794147 Název k.ú.: Břehov

Popis porostů/skupiny: 1 část, Další LT: 3P1, Vroscené dřeviny: SM

Etáž: **7a** Parc. plocha etáže: 0,04 Sktl. plocha etáže: 0,04 Kód majetku: 769 Model těž. %: 0 Obryš/lehnotní deba: 130/30 % MZD:

HS:	Věk	Zámn	Dřevina	Začtení/por	Výškoví třída (cm)	Střední výška (m)	Objem (m ³ b.k.)	ANB	RVB	Gen	Faškování 10%	Druh	Imise	Začtení (m ³ b.k.)	na 1 ha Celkem	nál.	nás.	Plocha (ha)	Objem (m ³)	Těžba Plocha (ha)	Objem (m ³)	Přerosty nál.	Plocha (ha)	Objem (m ³)	Začtení Dřevina ha		
475	70	8	DB	100	28	26	0,64	30	1	C	0	0	286	11	0	0,00	0	0,00	0	0,00	0	0,00	0	0,00	0	0,00	
			Celkem:	100			286	11	0	0,00	0	0,00	286	11	0	0,00	0	0,00	0	0,00	0	0,00	0	0,00	0	0,00	

DS Lho Lesní hospodářské osnovy

Map controls: +, -, compass, location pin

Maple:

Oddělení: 23 Plocha: 258,38 LHC: 203801 Prahnost: 01.07.2021-31.12.2030

Dílce: S Plocha: 25,22 Název: Hluboka nad Vltavou LS(LZ): LHO Hluboka nad Vltavou

Porost: I Plocha: 6,02 Kategorie/porosty: 10 Zvl.st.: LO: 15 Pásmo ohrožení: D OLH: Úsek: 1

Popis porostu:

Por.sk.: 1a Plocha: 0,57 Lt: 3p1 Lesní úrad: Kód k.u.: 794147 Název k.u.: Breňov

Popis porostů skupiny: 1 část: Další LT: 301,4G2

Etáž: 1a Parcel. plocha etáže: 0,57 Skut. plocha etáže: 0,57 Kód majetku: 769 Model. lž. %: 0 Ohrytí/obnovní doba: 130/30 % MZD:

HŠ	Vlt	Zám.	Dřevina	Zatopení (%)	Výšimková výška (cm)	Střední výška (m)	Objem dřeviny (m³ b.k.)	AVB	RVB	Gen. klas.	Prostředí Druh	Prostředí 10%	Inse. na 1 ha	Zásoba (m³ b.k.)	Celkem	nat.	ras.	Plocha (ha)	Objem (m³)	Pevka (ha)	Objem (m³)	nat.	Plocha (ha)	Protěžový	Základní																										
																									Druh	Dřevina																									
475	9	8	DB	70	0	2	0,00	28	1				0	0	0			0	0	0	0	0																													
			KR	20	0	2	0,00						0	0	0			0	0	0	0	0																													
			BR	5	0	2	0,00	26	1				0	0	0			0	0	0	0	0																													
			SM	5	0	1	0,00	26	3				0	0	0			0	0	0	0	0																													
Celkem:																							100												0	0			0,00	0	0,00	0	0,00	0	0	1	0,57				

DS LHO Lesní hospodářské osnovy

Mapa

Učastní inženýrské u parcelní výměru území Místní

Oddálení: 23 Plocha: 258,33 LHC: 203801 Plátnost: 01:01:2021-31:12:2030 Majitel:

Díleč: S Plocha: 25,22 Název: Hluboka nad Vltavou LS(LZ): LHO Hluboka nad Vltavou

Porost: 1 Plocha: 6,02 Kategorie/pletkyv: 10 Zvl.st.: LO: 15 Pásmo ohrzení: D OLIH: Úsek: 1

Popis porostu:

Porost: 2a Plocha: 0,12 LT: 3P1 Lesní úřad: Kód k.ú.: 794147 Název k.ú.: Břehov

Popis porostní skupiny: 3 část, Dalsí LT: 301

Etáž: 2a Parc. plocha etáže: 0,12 Skut. plocha etáže: 0,12 Kód mjeleku: 769 Model, tž. %: 0 Otmýřlebovní doba: 90/20 % MZD:

HS	Věk	Základ	Dřevina	Zastoupení (%)	Výšková hustota (em)	Střední výška (m)	Objem stromové hmotnosti (m ³ b.k.)	AVS	RVB	Gen. hlás.	Gen. Druh	Pokosení 10%	Imise	Zásoba (m ³ b.k.)	na 1 ha	Celkem	nat.	nas.	Těžba vyčerpání Plocha (ha)	Objem (m ³)	Těžba obnovit Plocha (ha)	Objem (m ³)	nat.	nas.	Protektivní Plocha (ha)	Základní Druh	Dřevina	ha	Celkem:	
47	13	8	SM	70	0	5	0,00	30	1				0	0	0	0	0	0	0	0	0	0	0	0	0					
			BR	25	0	6	0,00	24	1				0	0	0	0	0	0	0	0	0	0	0	0						
			DB	5	0	4	0,00	28	1				0	0	0	0	0	0	0,00	0	0,00	0	0	0	0	0	0	0	0	0-12
			Celkem:											0	0	0	0	0	0,00	0	0,00	0	0	0	0	0	0	0	0	0-12

DS Lhbe Lesní hospodářské osnovy


ÚHÚL: LHO


Parcelní list: 203801
 Oddělení: 23 Plocha: 258,33 LHC: 203801 Platnost: 01.01.2021-31.12.2030
 Dílec: S Plocha: 25,22 Název: Hluboká nad Vltavou LSI(LZ): LHO Hluboká nad Vltavou Majitel:
 Porost: I Plocha: 6,02 Kategorie/plečkyv: 10 Zvl.st.: LO: 15 Pásmo ohrzení: D O.L.H.: Úsek: 1
 Popis porostu:
 Porost: 1b10b Plocha: 1,55 LT: 301 Lesní úřad: Kod k.ú.: 794147 Název k.ú.: Břehov
 Popis porostní skupiny: 1 část, Další LT: 3P1, 4G2 Narosty: SM, DB, BR, Vrstavy: DB

Etaz: 1b Parcelní plocha etáže: 0,65 Skut. plocha etáže: 0,55 Kod majetku: 769 Model, řaz. %: 0 Obmyšlivoňovní dehta: 70/20 % MZD:

HŠ	Věk	Základní (%)	Výškový (cm)	Střední výška (m)	Objem st. kmenů (m³ b.k.)	AVB	RVB	Gen. klas.	Druh 10%	Poskození	Zasoba (m³ b.k.)		Těžba výchovná		Těžba obnovní		Prořezávkový		Zalobnění							
											na 1 ha	Celkem	na 1 ha	Plocha (ha)	Objem (m³)	Plocha (ha)	Objem (m³)	na 1 ha	Plocha (ha)	Druh	Dřevina	ha				
477	9	70	0	2	0,00						0	0	0	0	0	0	0	0	0							
		BR	20	0	4	0,00	26	1			0	0	0	0	0	0	0	0								
		SM	10	0	2	0,00	28	2			0	0	0	0	0	0	0	0								
Celkem:											100		0	0	0	0	0	0	0	0	0	0	0,00			

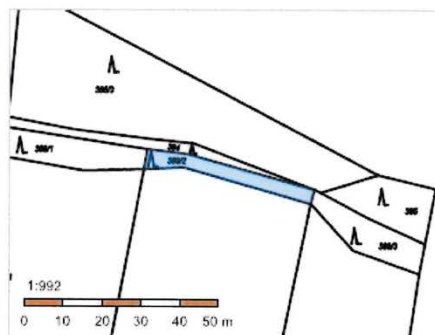
Štátní úřad zeměměřičský a katastrální





Informace o pozemku

Parcelní číslo:	389/2
Obec:	Chanovice [556335]
Katastrální území:	Chanovice [650633]
Číslo LV:	15
Výměra [m ²]:	160
Typ parcely:	Parcela katastru nemovitostí
Mapový list:	
Určení výměry:	Graficky nebo v digitalizované mapě
Druh pozemku:	lesní pozemek



Vlastníci, jiní oprávnění

Vlastnické právo	Podíl
WOOD SEEDS s.r.o., Švédská 1538/22, Smíchov, 15000 Praha 5	

Způsob ochrany nemovitosti

Název
pozemek určený k plnění funkcí lesa

Seznam BPEJ

Parcela nemá evidované BPEJ.

Omezení vlastnického práva

Typ
Zákaz zcizení a zatížení
Zástavní právo smluvní

Jiné zápisy

Nejsou evidovány žádné jiné zápisy.

Řízení, v rámci kterých byl k nemovitosti zapsán cenový údaj
Nemovitost je v územním obvodu, kde státní správu katastru nemovitostí ČR vykonává Katastrální úřad pro Plzeňský kraj, Katastrální pracoviště Klatovy

Zobrazené údaje mají informativní charakter. Platnost dat k 06.05.2022 11:00.

Získal informace o parcele vybraného místa

Oddělení: 412 Plocha: 23,95 LHC: 303805 Plátnost: 01.01/2014-31.12.2023

Dílec: F Plocha: 1,35 Název: LHO Horáztovice - Horáztovice I. LS(LZ):

Porost: c Plocha: 0,02 Kategorie/prevky: 10 Zvlst: LO: 10 Pásmo ohrožení: D OLH: Úsek: 1

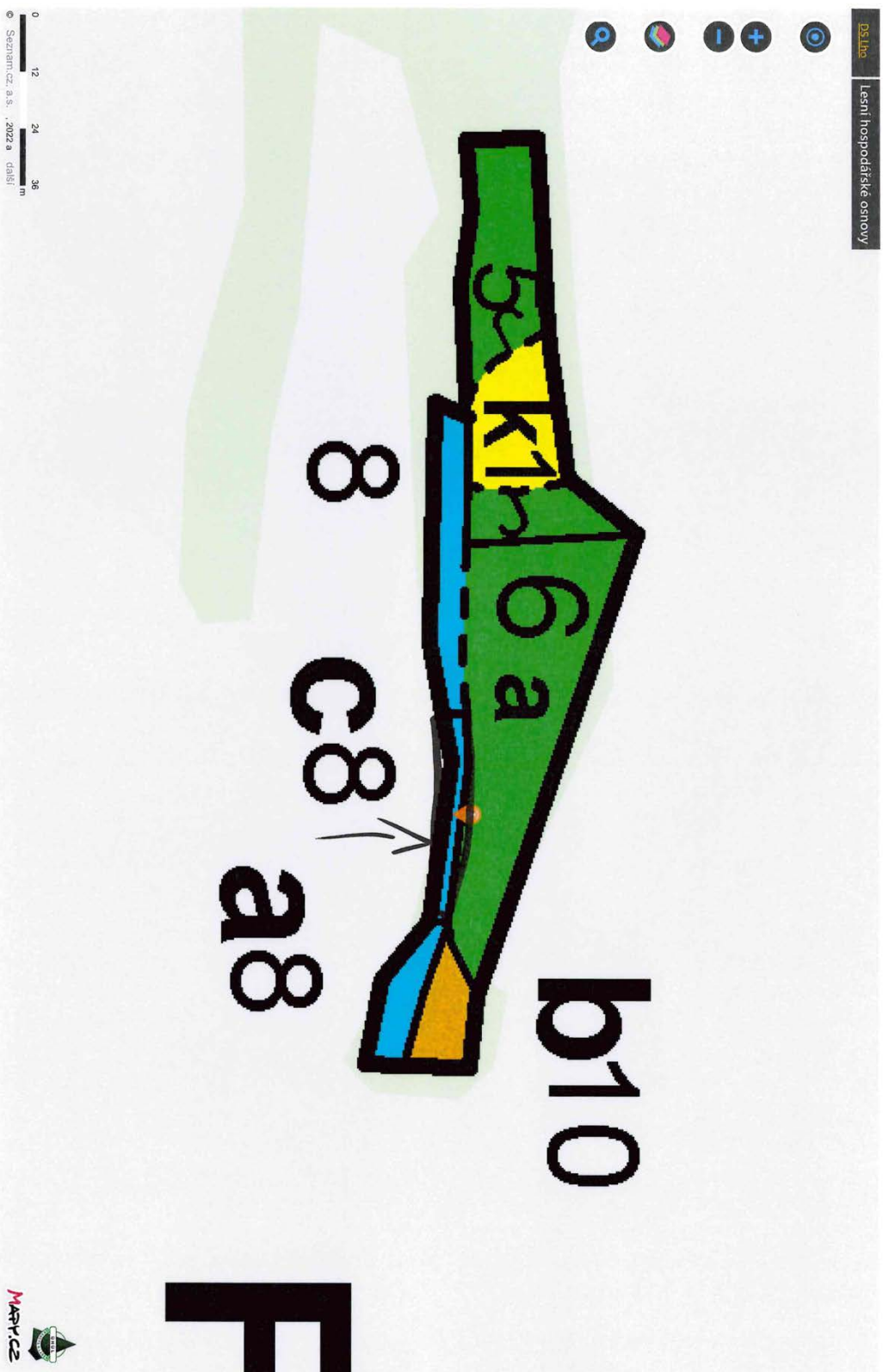
Popis porostu: Porost v polích

Porost: 8 Plocha: 0,02 LT: 3K3 Lesní úřad: Kod k.ú.: 650633 Název k.ú.: Chanovice

Popis porostní skupiny: kmenovina

Eláž: 8 Parc. plocha eláže: 0,02 Skut. plocha eláže: 0,02 Kod majetku: 70975 Model, řez, %: 0 Osmýřičnovní doba: 130/30 % MZD:

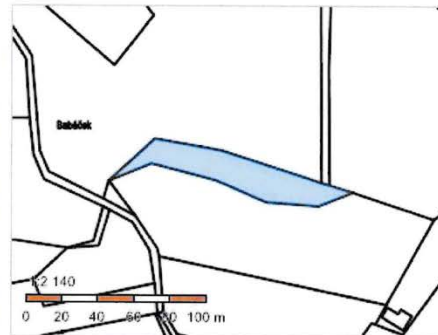
HS	Vsk	Zakl.	Dřevina	Zastoupení (%)	Výštiní hustota (cm)	Střední výška (m)	Objem sř kmenů (m³ b.k.)	AVB	RVB	Gen. klas.	Porostovní doba (%)	mlise na 1 ha	zastok (m³ b.k.)	celkem	rel. nas.	Plocha (ha)	Objem (m³)	Plocha (ha)	Objem (m³)	rel. nas.	Plocha (ha)	Objem (m³)	Zahesnění ha	
	435	75	7	DB	100	22	18	0,29	20	5	C	0	143	3	0	0,00	0	0,00	0	0	0	0	0	0,00
			Celkem:		100		143	3	0	0,00	0	0,00	0	0,00	0	0,00	0	0	0	0	0,00		Celkem:	





Informace o pozemku

Parcelní číslo:	429
Obec:	Chanovice [556335]
Katastrální území:	Chanovice [650633]
Číslo LV:	15
Výměra [m ²]:	1780
Typ parcely:	Parcela katastru nemovitostí
Mapový list:	
Určení výměry:	Graficky nebo v digitalizované mapě
Druh pozemku:	lesní pozemek



Vlastníci, jiní oprávnění

Vlastnické právo	Podíl
WOOD SEEDS s.r.o., Švédská 1538/22, Smíchov, 15000 Praha 5	

Způsob ochrany nemovitosti

Název
pozemek určený k plnění funkcí lesa

Seznam BPEJ

Parcela nemá evidované BPEJ.

Omezení vlastnického práva

Typ
Věcné břemeno chůze a jízdy
Zákaz zcizení a zatížení
Zástavní právo smluvní

Jiné zápisy

Nejsou evidovány žádné jiné zápisy.

Řízení, v rámci kterých byl k nemovitosti zapsán cenový údaj
--

Nemovitost je v územním obvodu, kde státní správu katastru nemovitostí ČR vykonává [Katastrální úřad pro Plzeňský kraj, Katastrální pracoviště Klatovy](#).

Zobrazené údaje mají informativní charakter. Platnost dat k 06.05.2022 11:00.

Získat informace o parcele vybraného místa

Oddělení: 412 **Plocha:** 23.95 **LHC:** 303605 **Platnost:** 01.01.2014-31.12.2023

Dílce: H **Plocha:** 7.32 **Název:** LHO Horázdovice - Horázdovice I

Porost: P **Plocha:** 0.94 **Kategorie/pektory:** 10 **Zvlst.:** LSR(LZ)

Popis porostu: Rovina

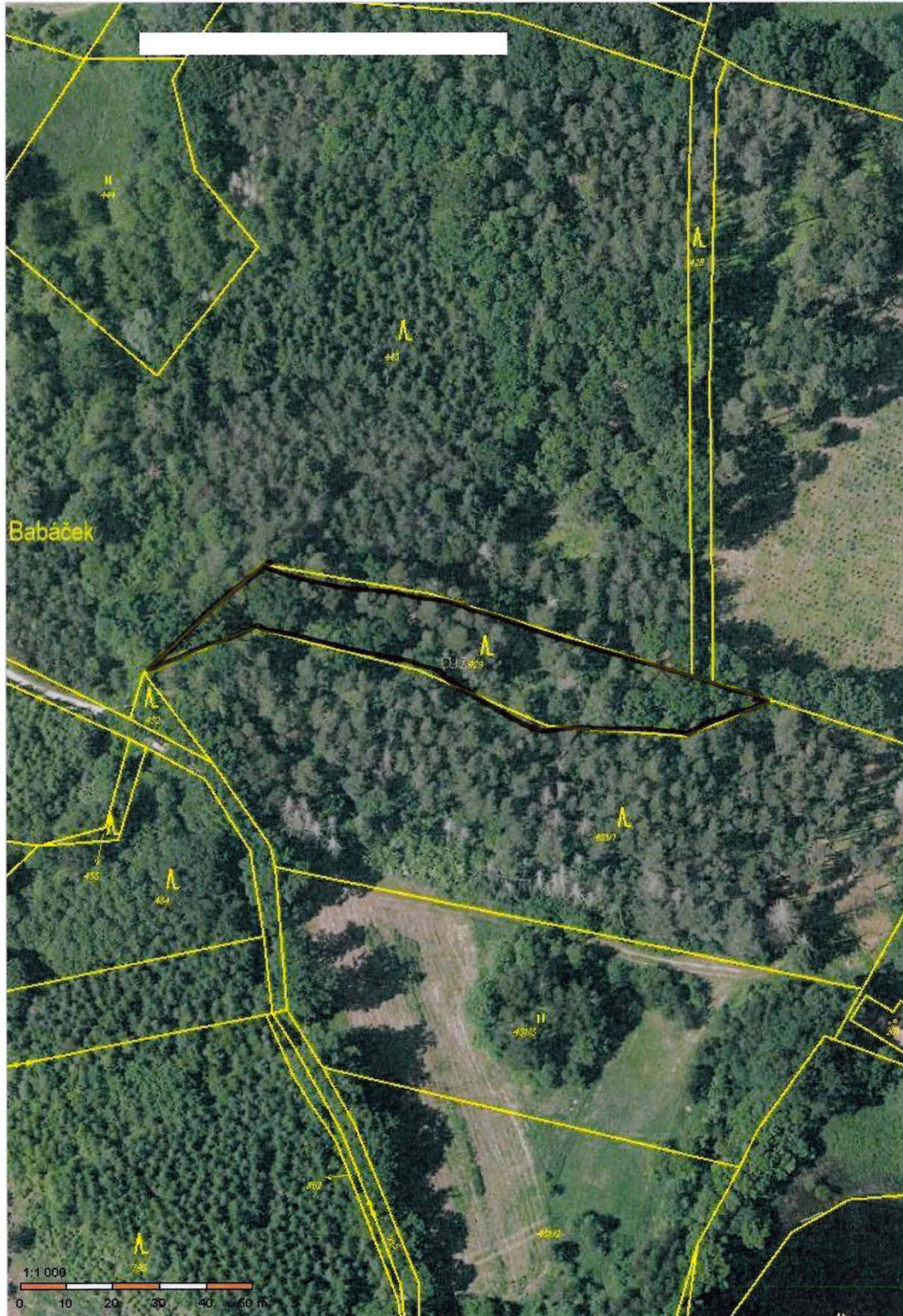
Porost: 8 **Plocha:** 0.83 **LT:** 3K3 **Lesní úřad:** **Kod k.ú.:** 650633 **Název k.ú.:** Chanovice

Popis porostní skupiny: MD_BR+ **podrosty, popírka**

Etáž: 8 **Parc. plocha etáže:** 0.83 **Skut. plocha etáže:** 0.83 **Kód majetku:** 70975 **Model, lež. %:** 0 **Obhýř/obhovní doba:** 11020 **% MZD:**

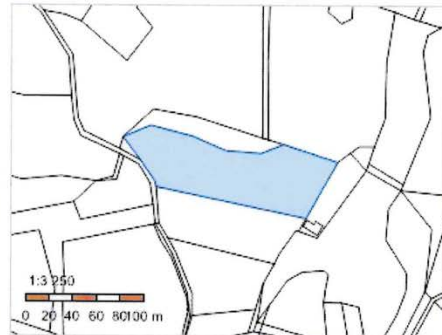
HS	Věk	Zákon	Dřevina	Zatopení (%)	Výškový houšková (m)	Sířecní výška (m)	Objem sířecne (m ³ ·h ³)	AVB	RVB	Gen. klas.	Postavení Druh	100%	Imec	Zásoba (m ³ ·h ³)	na 1 ha	Celkem	real.	nas.	Těžba vchovna Plocha (ha)	Objem (m ³)	Těžba odovrní Plocha (ha)	Objem (m ³)	Protěživky real.	nas.	Proctivky Plocha (ha)	Zalostění Druh	Dřevina	ha									
433	75	9	BO	80	25	23	0.45	24	3	C		0	254	210	0	0	0	0	8	2	0	0	0	0	0												
													Celkem:	100	20	23	22	0.41	24	5	C		0	70	58	0	1	0.83	10	0.00	0	0	0	0.00			

Mapa: ÚHUL: LHO



Informace o pozemku

Parcelní číslo:	431/1
Obec:	Chanovice [556335]
Katastrální území:	Chanovice [650633]
Číslo LV:	15
Výměra [m ²]:	7593
Typ parcely:	Parcela katastru nemovitostí
Mapový list:	
Určení výměry:	Graficky nebo v digitalizované mapě
Druh pozemku:	lesní pozemek



Vlastníci, jiní oprávnění

Vlastnické právo	Podíl
WOOD SEEDS s.r.o., Švédská 1538/22, Smíchov, 15000 Praha 5	

Způsob ochrany nemovitosti

Název
pozemek určený k plnění funkcí lesa

Seznam BPEJ

Parcela nemá evidované BPEJ.

Omezení vlastnického práva

Typ
Věcné břemeno chůze a jízdy
Zákaz zcizení a zatížení
Zástavní právo smluvní

Jiné zápisy

Nejsou evidovány žádné jiné zápisy.

Řízení, v rámci kterých byl k nemovitosti zapsán cenový údaj
--

Nemovitost je v územním obvodu, kde státní správu katastru nemovitostí ČR vykonává [Katastrální úřad pro Plzeňský kraj, Katastrální pracoviště Klatovy](#)

Zobrazené údaje mají informativní charakter. Platnost dat k 06.05.2022 11:00.

Lesní hospodářské osnovy

Získat informace o parcele vybraného místa

Obdělení: 412 Plocha: 23,95 LHC: 303805 Platnost: 01.01.2014-31.12.2023

Dílec: H Plocha: 7,32 Název: LHO Horázdovice - Horázdovice I.

Porost: 9 Plocha: 0,94 Kategorie/pletkyv: 10 Zvlst.: LO: 10 Pásmo ohrožení: D OLI: Usek: 1

Popis porostu: Rovina.

Porost: 8 Plocha: 0,83 LT: 3K3 Lesní úřad: Kod k.ú.: 650633 Název k.ú.: Chanovice

Popis porostní skupiny: MD_BR4_podrosty_pobřívka

Etáž: 8 Parc. plocha etáže: 0,83 Skut. plocha etáže: 0,83 Kód majetku: 70975 Model: k2, %: 0 Ohnivi/obnovit. doba: 11020 % MZD:

HS	Vyk	Zákon	Dleřina	Zastoupení (%)	Výčetní hustota (cm)	Sířeliní vyška (m)	Objem sířelinné (m³-DK)	AVB	FVB	Gm. klas.	Drnk	10%	Imse	Zásoba (m tsk)	na 1 ha	Celkem	na	nas	Plocha (ha)	Objem (m³)	Těžba obnovit. Plocha (ha)	Objem (m³)	na	nas	Plocha (ha)	Objem (m³)	na	nas	Plocha (ha)	Objem (m³)	Zalesnění	ha	
433	75	9	BO	80	25	23	0,45	24	3	C		0	254	210	0	70	58			8	2	0	0										
SM		20	23	22	0,41	24	5	C				0	324	268	0	1	0,83	10	0,00	0	0	0	0	0,00	0	0,00							
Celkem:		100																															

Lesní hospodářské osnovy

Získat informace o parcele vybraného místa

Oddělení: 412 **Plocha:** 23,95 **LHC:** 303805 **Plannost:** 01.01.2014-31.12.2023

Dílec: H **Plocha:** 7,32 **Název:** LHO Horázdovice - Horázdovice I

Porost: P **Plocha:** 0,94 **Kategorie/úprky:** 10 **Zvlst:** L.O.: 10 **Pásmo ohraničení:** D **OLH:** Úsak: 1

Popis porostu: Rovina.

Porst: 6 **Plocha:** 0,11 **LT:** 3K3 **Lesní úřad:** **Kod k.ú.:** 650633 **Název k.ú.:** Chanovice

Popis porostní skupiny: BO+ **produktiva:**

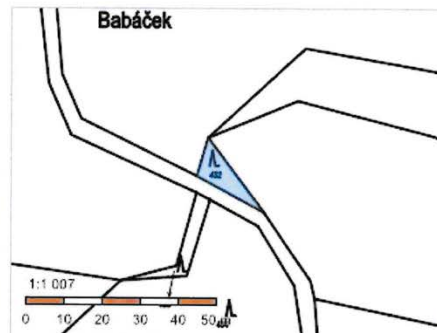
Etáž: 6 **Parc. plocha etáže:** 0,11 **Skut. plocha etáže:** 0,11 **Kód meječku:** 70975 **Model, teč. %:** 0 **Ohraničovací délka:** 110,30 **% MZD:**

HS	Vyk	Zákon	Dřevina	Zahusnění (%)	Výšerní hustota (cm)	Sřerní výška (m)	Objem sil. kmenů (m ³ b.k.)	AVB	RVB	Gen. klas.	Podusnění 10%	Záskok (m b.k.) na 1 ha	Celkem	Třeba výchovna (ha)	Objem (m ³)	Třeba ohovní (ha)	Objem (m ³)	Průezavý nat. ras.	Přesahový (ha)	Důlt	Záusnění Dřevina	ha	
431	53	8	SM	100	19	18	0,24	26	3		0	233	25	0	1	0,11	1	0,00	0	0			
			Celkem:	100								233	25	0	1	0,11	1	0,00	0	0			



Informace o pozemku

Parcelní číslo:	432
Obec:	Chanovice [556335]
Katastrální území:	Chanovice [650633]
Číslo LV:	15
Výměra [m ²]:	108
Typ parcely:	Parcela katastru nemovitostí
Mapový list:	
Určení výměry:	Graficky nebo v digitalizované mapě
Druh pozemku:	lesní pozemek



Vlastníci, jiní oprávnění

Vlastnické právo	Podíl
WOOD SEEDS s.r.o., Švédská 1538/22, Smíchov, 15000 Praha 5	

Způsob ochrany nemovitosti

Název
pozemek určený k plnění funkcí lesa

Seznam BPEJ

Parcela nemá evidované BPEJ.

Omezení vlastnického práva

Typ
Věcné břemeno chůze a jízdy
Zákaz zcizení a zatížení
Zástavní právo smluvní

Jiné zápisy

Nejsou evidovány žádné jiné zápisy.

Řízení, v rámci kterých byl k nemovitosti zapsán cenový údaj
--

Nemovitost je v územním obvodu, kde státní správu katastru nemovitostí ČR vykonává [Katastrální úřad pro Plzeňský kraj, Katastrální pracoviště Klatovy](#)

Zobrazené údaje mají informativní charakter. Platnost dat k 06.05.2022 11:00.

Získat informace o parcele vybraného místa

Oddělení: 412 Plocha: 23,95 LHC: 303805 Platnost: 01.01.2014-31.12.2023

Dílec: H Plocha: 7,32 Název: LHO Horazdovice - Horazdovice I.

Porost: p Plocha: 0,94 Kategorie/efekty: 10 Zvlst.: LQ: 10 Pásmo ohranič.: D OLH: Úsek: 1

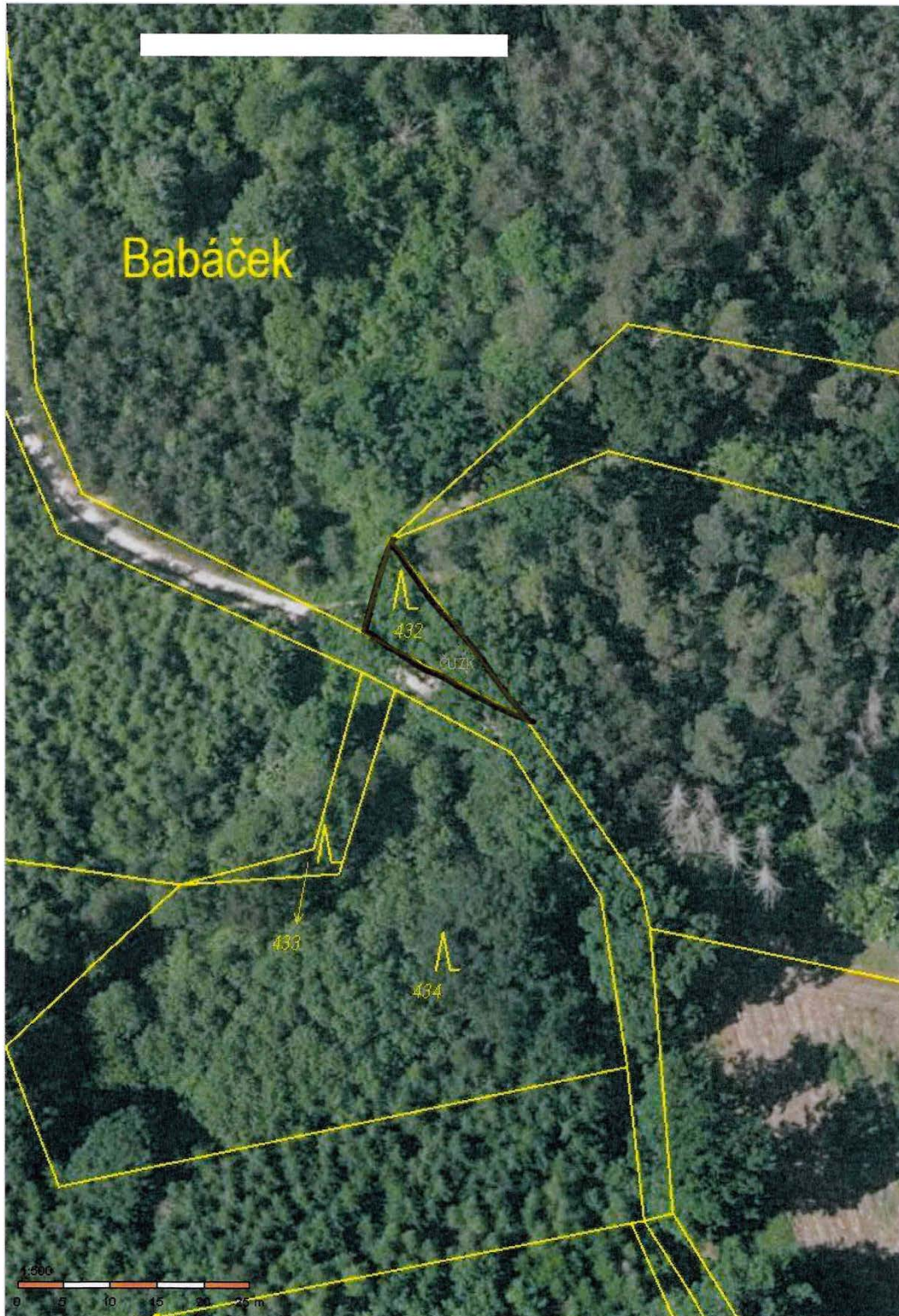
Popis porostu: Rovina

Porost: 8 Plocha: 0,83 LT: 3K3 Lesní úřad: Kod k.ú.: 650633 Název k.ú.: Chranovice

Popis porostní skupiny: MD, BR+, podrosty, proubrka

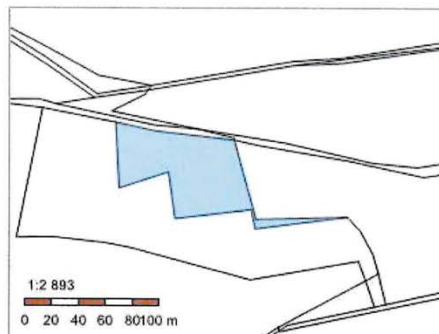
Etáž: 8 **Parcelní plocha etáže:** 0,83 **Skut. plocha etáže:** 0,83 **Kód majetku:** 70975 **Model, věz. %:** 0 **Ohraničovací díla:** 11020 **% MZD:**

HŠ	Věk	Zkrn:	Dřevina	Zastoupení (%)	Výšková třída (cm)	Stromů výška (m)	Objem dřeviny (m³ b.k.)	AVB	RVB	Cen. třída	Přiskození Druh: 10%	Insel. na 1 ha	Zasoba (m³ b.k.)	Celkem	nál.	nas.	Těžba vyhovna		Těžba odbovní		Prořezávky		Zalesnění												
																	Plocha (ha)	Objem (m³)	Plocha (ha)	Objem (m³)	nál.	nas.		Plocha (ha)	Druh	Dřevina	ha								
433	75	9	BO	80	25	23	0,45	24	3	C		0	254	210	8	2	0	0	0	0	0	0	0	0	0	0,00									
													SM	20	23	22	0,41	24	5	C		0	70	58	0	1	0,83	10	0,00	0	0	0	0,00		
													Celkem:	100											324	268	0	1	0,83	10	0,00	0	0	0	0,00



Informace o pozemku

Parcelní číslo:	2183/2
Obec:	Cvikov [561479]
Katastrální území:	Cvikov [618080]
Číslo LV:	2294
Výměra [m ²]:	4892
Typ parcely:	Parcela katastru nemovitostí
Mapový list:	
Určení výměry:	Ze souřadnic v S-JTSK
Druh pozemku:	lesní pozemek



Vlastníci, jiní oprávnění

Vlastnické právo	Podíl
WOOD SEEDS s.r.o., Švédská 1538/22, Smíchov, 15000 Praha 5	

Způsob ochrany nemovitosti

Název
pozemek určený k plnění funkcí lesa

Seznam BPEJ

Parcela nemá evidované BPEJ.

Omezení vlastnického práva

Typ
Zákaz zcizení a zatížení
Zástavní právo smluvní

Jiné zápisy

Nejsou evidovány žádné jiné zápisy.

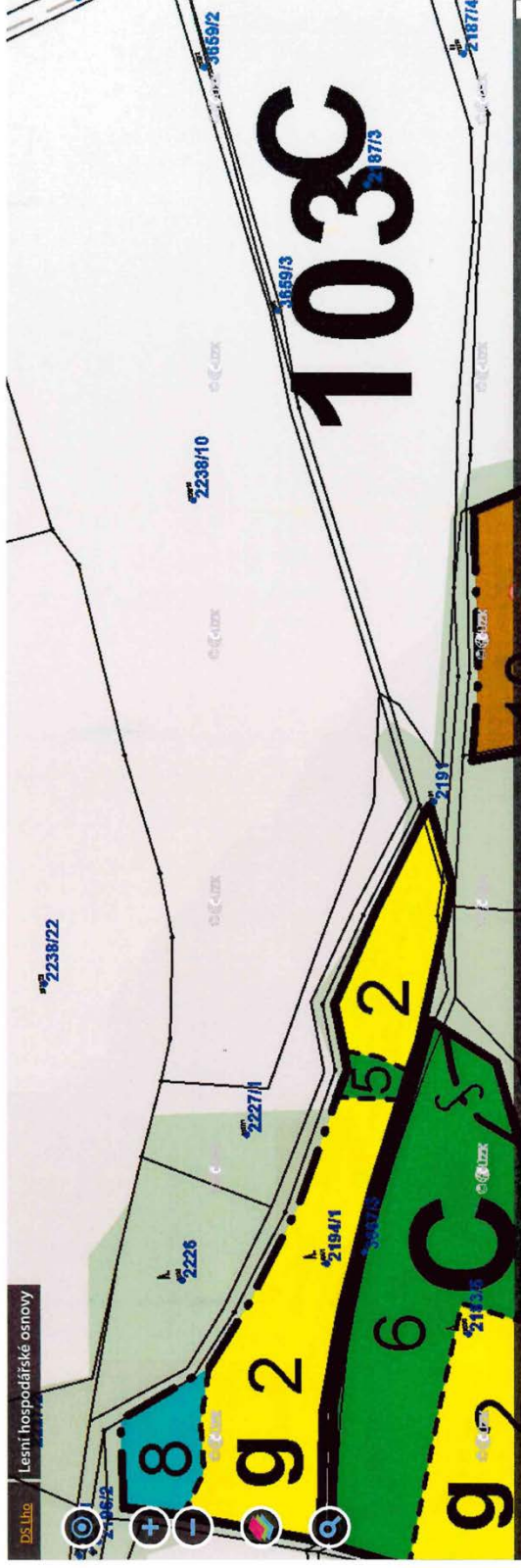
Řízení, v rámci kterých byl k nemovitosti zapsán cenový údaj
--

Nemovitost je v územním obvodu, kde státní správu katastru nemovitostí ČR vykonává [Katastrální úřad pro Liberecký kraj, Katastrální pracoviště Česká Lípa](#)

Zobrazené údaje mají informativní charakter. Platnost dat k 25.04.2022 15:00.

25.04.22 15:11

UHŮL: LHO



DS.LHO Lesní hospodářské osnovy

Osdělení: 103 Plocha: 16.35 LHC: 408803 Platnost: 01.01.2014-31.12.2023 Majitel:

Dílec: C Plocha: 5.59 Název: LHO Nový Bor LS(LZ): Nový Bor

Porost: h Plocha: 0.52 Kategorie/převyv: 10 Zvl.st.: 16 LO: 18 Pásmo ohrožení: D OLH: Usek: 1

Popis porostu: Porost složen ze dvou částí, na rovině, v okraji komplexu lesa.

Porost: **10** Plocha: 0.50 LT: 3K1 Lesní úřad: Kód k.ú.: 618080 Název k.ú.: Cvikov

Popis porostní skupiny: 2 části, TO: S část skupiny obnovit holosečné.


Eláž: 10 Parc.plocha eláže: 0.50 Skut.plocha eláže: 0.50 Kód majetku: 6180801236 Model, léz. %: 25 Obměty/obnovní doba: 110/20 % MZD: 25

HS	Věk	Zakem.	Dřevina	Zastoupení (%)	Vyžalní tloušťka (cm)	Střední výška (m)	Objem stříkmane (m³ b.k.)	AVB	RVB	Gen. klas.	Poškození Druh 10%	Imise		Zásoba (m³ b.k.)		Celkem na 1 ha	Těžba výřbová		Těžba obnovní		Profesivky		Zalesnění			
												Druh	10%	na 1 ha	na 1 ha		na 1 ha	na 1 ha	na 1 ha	na 1 ha	na 1 ha	na 1 ha	Druh	Dřevina	ha	ha
433	98	9	BO	55	33	29	0.98	30	1	C		0	241	121	0	71	0	71	0	0.20	BO	0.20				
			SM	35	30	30	1.05	30	2	C		0	197	98	0	57	0	57	0	0.09	DBZ	0.09				
			MD	8	37	32	1.40	32	1	C		0	44	22	0	13	0	13	0	0.29	Celkem:	0.29				
			BR	2	29	25	0.57	24	1	C		0	5	3	0	1	0	1	0	0.00						
			Celkem:	100									487	244	0	142	0	142	0	0.00			0	0.00		

25.04.22 15:11

DS LHO Lesní hospodářské osnovy

ÚHUL: LHO



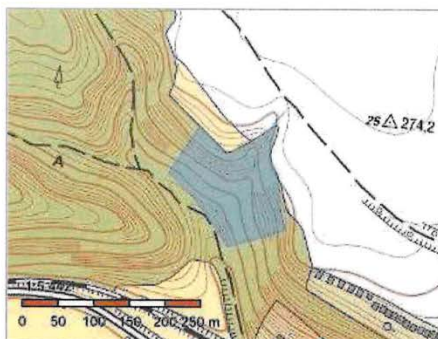
2183/2

<https://geoportal.uhul.cz/mapy/mapy/lho.html>



Informace o pozemku

Parcelní číslo:	165
Obec:	Bítouchov [535486]
Katastrální území:	Dalešice u Bakova nad Jizerou [604844]
Číslo LV:	327
Výměra [m ²]:	16574
Typ parcely:	Parcela katastru nemovitostí
Mapový list:	
Určení výměry:	Graficky nebo v digitalizované mapě
Druh pozemku:	lesní pozemek



Vlastníci, jiní oprávnění

Vlastnické právo	Podíl
WOOD SEEDS s.r.o., Švédská 1538/22, Smíchov, 15000 Praha 5	

Způsob ochrany nemovitosti

Název
pozemek určený k plnění funkcí lesa

Seznam BPEJ

Parcela nemá evidované BPEJ.

Omezení vlastnického práva

Typ
Zákaz zcizení a zatížení
Zástavní právo smluvní

Jiné zápisy

Nejsou evidovány žádné jiné zápisy.

Řízení, v rámci kterých byl k nemovitosti zapsán cenový údaj
Nemovitost je v územním obvodu, kde státní správu katastru nemovitostí ČR vykonává Katastrální úřad pro Středočeský kraj, Katastrální pracoviště Mladá Boleslav

Zobrazené údaje mají informativní charakter. Platnost dat k 25.04.2022 15:00.

25.04.22 15:31

ÚHUL: LHO

DS Lho

Lesní hospodářské osnovy

Dílec: A Plocha: 27,59 Název: LHO Mladá Boleslav, z.o. BOLESLAV LS(LZ): LHO MB z.o. BOLESLAV

Porost: m Plocha: 1,71 Kategorie/překryv: 10 Zvl.št.: L.O.: 18 Pásma ohrožení: D O.L.H.: Úsek: 1

Popis porostu: Strmý Z - JZ svah s boční svahovou úžlabinou, při okraji lesa košatec DBZ, BB

Porostk.: 12 Plocha: 1,31 LT: 2D9 Lesní úřad: Kód k.ú.: 604844 Název k.ú.: Dalešice u Bakova nad Jizerou

Popis porostní skupiny: další SLT 1C, vr. BB, BR, nepravidelná směs, místy tlustí hmota, deformované koruny BO, č. MD, násek 30m po svahu cca středem

Eláž: 12 Parc. plocha eláže: 1,31 Skut. plocha eláže: 1,31 Kód majetku: 48001333 Model, řez, %: 100 Obmyšlivovní doba: 110/20 % MZD: 30

HS	Věk	Zakn.	Dřevina	Zastoupení (%)	Výživení	Výška stříkmeny (m)	Objem stříkmeny (m³ b.k.)	AVB	RVB	Gen. klas.	Pokročení	Dřah	10%	Třeba výchovná		Třeba obnovit		Zalesnění													
														na 1 ha	Celkem	mal.	mas.	Plocha (ha)	Objem (m³)	mal.	mas.	Plocha (ha)	Objem (m³)	Dřah	Dřevina	ha					
213	114	8	BO	45	32	23	0,75	22	5	C	0	127	167	0	127	0	60	60	SM	0,28											
			MD	28	34	25	0,92	24	3	C	0	96	126	0	96	0	45	45	DBZ	0,19											
			SM	15	30	26	0,79	26	4	C	0	60	79	0	60	0	27	27													
			DBZ	7	35	19	0,83	18	7	C	0	14	18	0	14	0	6	6													
			AK	5	29	19	0,44	18	6	C	0	8	10	0	8	0	3	3													
													Celkem:	100			305	400	0	0,00	0	0,47	141	0	0,00						

25.04.22 15:31

ÚHÜL: LHO

DS_Lho

Lesní hospodářské osnovy

Dílce: A Plocha: 27.59 Název: LHO Mladá Boleslav, z.o. BOLESLAV LS(LZ) LHO MB, z.o. BOLESLAV

Porost: m Plocha: 1.71 Kategorie/typ: 10, Zvl.st. LO: 18 Pásmo ohraničení: D O.LH: Usek: 1

Popis porostu: Strmý Z - JZ svah s boční svahovou úžlabinou, při okraji lesa košiate DBZ, BB

Porostk.: 9 Plocha: 0.40 LT: 1C2 Lesní úrad: Kód k.u.: 604844 - Název k.u.: Dalešice u Bakova nad Jizerou

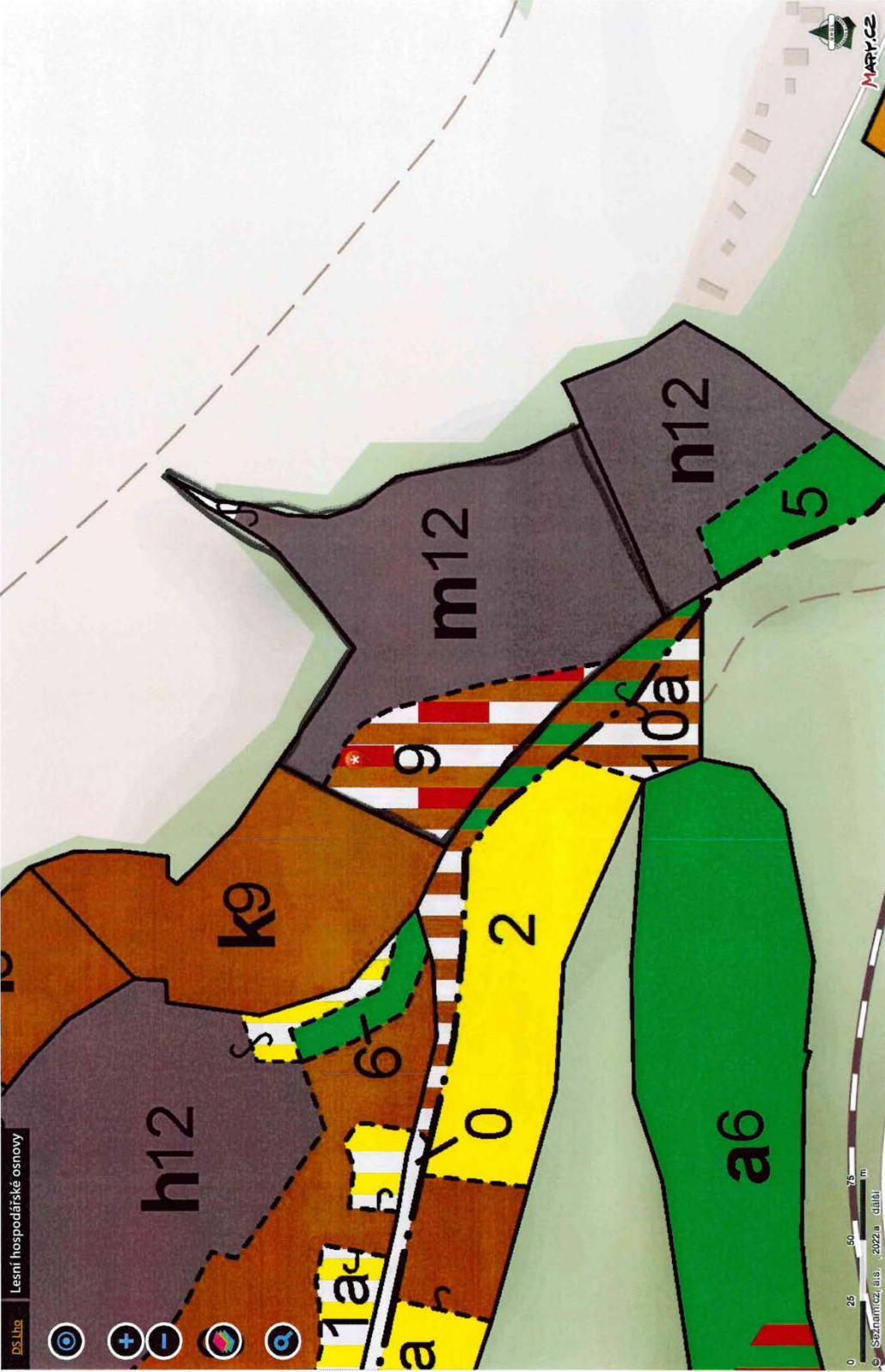
Popis porostní skupiny: další SIT3U, porostné, různověké, část z výmládky, říce mladší JS, Kl., bez předpisu

Etáž: 9 Parc. plocha etáže: 0.40 Skut. plocha etáže: 0.40 Kód majitelky: 48001333 Model: 62. % 100 Obmýšlobnovní doba: 80/20 % MZD: 30

HS	Věk	Záloh.	Dřevina	Zatoupení (%)	Výčetní plošťa (cm)	Střední výška (m)	Objem dřeviny (m³ b.h.)	AVB	Ryb	Gen. klas	Porostní hust. 10%	Imise		Zaobal (m³ b.h.)	Těžba vyřbová		Těžba obnovní		Prořevky		Záberání		
												na 1 ha	celkem		na 1 ha	na 1 ha	na 1 ha	na 1 ha	na 1 ha	na 1 ha	na 1 ha	na 1 ha	na 1 ha
217	83	5	AK	35	30	21	0.53	22	5	C	0	42	17	0	0	0	0	0	0	0	0	0	0
			BO	30	28	22	0.55	24	4	C	0	50	20	0	0	0	0	0	0	0	0	0	0
			TR	15	24	19	0.37	20	6	C	0	17	7	0	0	0	0	0	0	0	0	0	0
			DBZ	10	32	20	0.71	22	5	C	0	13	5	0	0	0	0	0	0	0	0	0	0
			BR	5	21	18	0.25	18	3	C	0	4	2	0	0	0	0	0	0	0	0	0	0
			OL	5	22	20	0.53	20	5	C	0	4	2	0	0	0	0	0	0	0	0	0	0
			Celkem	100								130	53	0	0.00	0	0.00	0	0.00	0	0	0	0.00

25.04.22 15:31

Lesní hospodářské osnovy

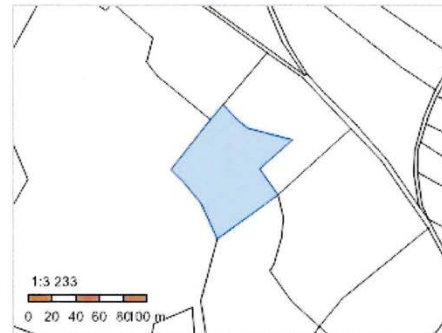


ÚHÖL: LHO



Informace o pozemku

Parcelní číslo:	175
Obec:	Bítouchov [535486]
Katastrální území:	Dalešice u Bakova nad Jizerou [604844]
Číslo LV:	327
Výměra [m ²]:	5589
Typ parcely:	Parcela katastru nemovitostí
Mapový list:	
Určení výměry:	Graficky nebo v digitalizované mapě
Druh pozemku:	lesní pozemek



Vlastníci, jiní oprávnění

Vlastnické právo	Podíl
WOOD SEEDS s.r.o., Švédská 1538/22, Smíchov, 15000 Praha 5	

Způsob ochrany nemovitosti

Název
pozemek určený k plnění funkcí lesa

Seznam BPEJ

Parcela nemá evidované BPEJ.

Omezení vlastnického práva

Typ
Zákaz zcizení a zatížení
Zástavní právo smluvní

Jiné zápisy

Nejsou evidovány žádné jiné zápisy.

Řízení, v rámci kterých byl k nemovitosti zapsán cenový údaj
Nemovitost je v územním obvodu, kde státní správu katastru nemovitostí ČR vykonává Katastrální úřad pro Středočeský kraj, Katastrální pracoviště Mladá Boleslav

Zobrazené údaje mají informativní charakter. Platnost dat k 21.06.2022 09:00.

21.06.22 10:31

ÚHÚL: LHO

Lesní hospodářské osnovy

Objekt: 49 | **Plocha:** 31.88 | **LHC:** 103801 | **Platnost:** 01.01.2012-31.12.2021 | **Majitel:**

Dlece: A | **Plocha:** 27.59 | **Název:** LHO Mladá Boleslav z.o. BOLESLAV | **LS(LZ):** LHO MB z.o. BOLESLAV

Porost: 1 | **Plocha:** 0.57 | **Kategorie/překryv:** 10 | **Zml.st.:** 10 | **LO:** 18 | **Pásmo ohrožení:** D | **OLH:** | **Úsek:** 1

Popis porostů: Strmejší ÚZ svahů zafixznutého údolí s boční svahovou útlabinou

Porost: 9 | **Plocha:** 0.57 | **LT:** 102 | **Lesní úřad:** | **Kód k.ú.:** 604844 | **Název k.ú.:** Dalešice u Bakova nad Jizerou

Popis porostní skupiny: přechod k řadě D, nepravdělná směs, JS ve skupině při horním okraji svahu, grobírka

Etáž: 9 | **Parc. plocha etáže:** 0.57 | **Skul. plocha etáže:** 0.57 | **Kód majetku:** 48001333 | **Model, tež. %:** 0 | **Obmyšl/obnovní duba:** 130/30 | **% MZD:** 30

HS	Věk	Zákn.	Dřevina	Zastoupení (%)	Výčetní houšňka (cm)	Situční výška (m)	Objem st.kmpeje (m³ b.k.)	AVE		RVE	Gen. klas.	Druh	Přikození 10%		Imise na 1 ha	Zásoba (m³ b.k.) na 1 ha		Těžba výchvatná		Těžba obnovní		Prorézavky		Zalesnění		
								Objem	Střední				celkem	na 1 ha		celkem	na 1 ha	objem	plocha	objem	plocha	nat.	nos.	nat.	nos.	plocha
215	83	8	JS	33	32	24	0.85	26	2	C	C	0	70	40	0	4	0	0	0	0	0	0	0	0	0	0
			BO	20	30	24	0.68	26	3	C	C	0	60	35	0	2	0	0	0	0	0	0	0	0	0	
			DBZ	20	30	21	0.65	22	5	C	C	0	43	24	0	0	0	0	0	0	0	0	0	0	0	
			BR	10	27	22	0.50	22	2	C	C	0	19	11	0	2	0	0	0	0	0	0	0	0	0	
		Celkem:																								

21.06.22 10:31

ÚHUL: LHO

Lesní hospodářské osnovy

Porost: Plocha: 0.57 Kategorie/prekv: 10 Zvlst.: L.O.: 18 Pásmo ohrožení: D O.L.H.: Usek: 1
 Popis porostu: Strmější vZ svah zaríznutého údolí s boční svahovou úzlabinou
 Porostk.: Plocha: 0.57 Lt: 1C2 Lesní úřad: Kód k.ú.: 604844 Název k.ú.: Dalešice u Bakova nad Jizerou
 Popis porostní skupiny: přechod k řadě D, nepravdělná směs, JS ve skupině při horním okraji svahu, probírka
 Etáž: 9 Parc. plocha etáže: 0.57 Skut. plocha etáže: 0.57 Kód majetku: 48001333 Model. lůž. %: 0 Obhýtlivostní doba: 130/30 % MZD: 30

HS	Věk	Zakm.	Dřevina	Zastoupení (%)	Výštní houška (cm)	Sředití výška (m)	Objem stromové hmotnosti (m³ b.k.)	AVB	RVB	Gen. klas.	Podskazení Druh 10%	Insekt. na 1 ha	Zasoba (m³ b.k.)		Těžba vylévná		Těžba obnovit.		Přírůstek		Zalesnění Druh Dřevina ha	Celkem:		
													na 1 ha	Celkem	nas.	Plocha (ha)	Objem (m³)	Plocha (ha)	Objem (m³)	Objem (m³)			nat.	nat.
215	83	8	JS	33	32	24	0.85	26	2	C	0	70	40	0	4	0	0	0	0	0	0	0	0	
			BO	20	30	24	0.68	26	3	C	0	60	35	0	2	0	0	0	0	0	0	0	0	
			DBZ	20	30	21	0.65	22	5	C	0	43	24	0	0	0	0	0	0	0	0	0	0	
			BR	10	27	22	0.50	22	2	C	0	19	11	0	2	0	0	0	0	0	0	0	0	
			HB	10	17	16	0.13	16	6	C	0	12	7	0	0	0	0	0	0	0	0	0	0	
			AK	5	26	19	0.36	20	6	C	0	8	4	0	2	0	0	0	0	0	0	0	0	
			BK	2	28	21	0.56	22	6	C	0	4	3	0	0	0	0	0	0	0	0	0	0	
													216	124	0	1	0.57	10	0.00	0	0	0	0.00	

21.06.22 10:31

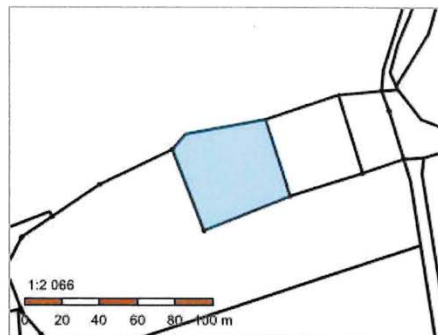
ÚHÜL: LHO





Informace o pozemku

Parcelní číslo:	947
Obec:	Plasy [559351]
Katastrální území:	Horní Hradiště [642941]
Číslo LV:	294
Výměra [m ²]:	2394
Typ parcely:	Parcela katastru nemovitostí
Mapový list:	
Určení výměry:	Ze souřadnic v S-JTSK
Druh pozemku:	lesní pozemek



Vlastníci, jiní oprávnění

Vlastnické právo	Podíl
WOOD SEEDS s.r.o., Švédská 1538/22, Smíchov, 15000 Praha 5	

Způsob ochrany nemovitosti

Název
pozemek určený k plnění funkcí lesa

Seznam BPEJ

Parcela nemá evidované BPEJ.

Omezení vlastnického práva

Typ
Zákaz zcizení a zatížení
Zástavní právo smluvní

Jiné zápisy

Nejsou evidovány žádné jiné zápisy.

Řízení, v rámci kterých byl k nemovitosti zapsán cenový údaj

Nemovitost je v územním obvodu, kde státní správu katastru nemovitostí ČR vykonává [Katastrální úřad pro Plzeňský kraj, Katastrální pracoviště Kralovice](#)

Zobrazené údaje mají informativní charakter. Platnost dat k 25.04.2022 15:00.

25.04.22 15:36

ÚHÚL: LHO

DS Logo
Lesní hospodářské osnovy

Získat informace o parcele vybraného místa

Oddělení: 831	Plocha: 20.70	LHC: 309801	Platnost: 01.01.2020-31.12.2029	Majitel:
Dlece: B	Plocha: 0.55	Název: LHO Kralovice		LS(LZ): LHO Kralovice
Porost: c	Plocha: 0.22	Kategorie/překryv: 10	Zvlst.	LO: 6 Pásmo ohrožení: D OLH: Úsek: 1

Popis porostu: Plošina s mírným S sklonem.

Parc. k. ú.: **0** | Plocha: 0.22 | LT: 2(K4) | Lesní úřad: 642941 | Název k. ú.: Horní Hradiště

Popis porostní skupiny: Holina.


Eláž: 0	Parc. plocha eláže: 0.22	Skut. plocha eláže: 0.22	Kód majetku: 1848	Model. úč. %: 0	Obmytí/obnovit doba: 120/20	% MZD: 45
----------------	--------------------------	--------------------------	-------------------	-----------------	-----------------------------	-----------

HS	Vik	Zakem.	Dřevina	Zastoupení (%)	Výšinní (cm)	Střední výška (m)	Objem dřeviny (m³ b.k.)	Těžba výchovná		Těžba obnovy		Zabudování			
								na 1 ha	na 1 ha	na 1 ha	na 1 ha	Druh	Dřevina	ha	
233	0	10						0	0.00	0	0.00	0	0.00	BO	0.12
														DBZ	0.10
													Celkem:	0.22	

25.04.22 15:36

ÚHŮL: LHO

DS LHO Lesní hospodářské osnovy



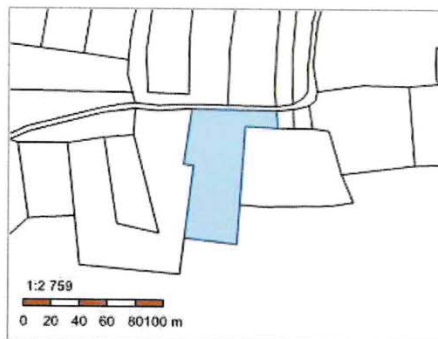
947

<https://geoportal.uhul.cz/mapy/mapy/lho.html>



Informace o pozemku

Parcelní číslo:	991
Obec:	Plasy [559351]
Katastrální území:	Horní Hradiště [642941]
Číslo LV:	294
Výměra [m ²]:	3769
Typ parcely:	Parcela katastru nemovitostí
Mapový list:	
Určení výměry:	Ze souřadnic v S-JTSK
Druh pozemku:	lesní pozemek



Vlastníci, jiní oprávnění

Vlastnické právo	Podíl
WOOD SEEDS s.r.o., Švédská 1538/22, Smíchov, 15000 Praha 5	

Způsob ochrany nemovitosti

Název
pozemek určený k plnění funkcí lesa

Seznam BPEJ


Parcela nemá evidované BPEJ.

Omezení vlastnického práva

Typ
Zákaz zcizení a zatížení
Zástavní právo smluvní

Jiné zápisy

Nejsou evidovány žádné jiné zápisy.

 Řízení, v rámci kterých byl k nemovitosti zapsán cenový údaj
Nemovitost je v územní obvodu, kde státní správu katastru nemovitostí ČR vykonává Katastrální úřad pro Plzeňský kraj, Katastrální pracoviště Kralovice

Zobrazené údaje mají informativní charakter. Platnost dat k 25.04.2022 15:00.

25.04.22 15:37

ÚHÚL: LHO

DS Lho

Lesní hospodářské osnovy

Získat informace o parcele vybraného místa

Otdělení: 831 | Plocha: 20.70 | LHC: 309801 | Platnost: 01.01.2020-31.12.2029

Dílec: E | Plocha: 12.75 | Název: LHO Kralovice

Forst: k | Plocha: 0.85 | Kategorie/plekyv: 10 | Zvl.st.: LO: 6 | Pásmo ohrožení: D: OLH: Úsek: 1

Popis porostu: Mírný J sklon.

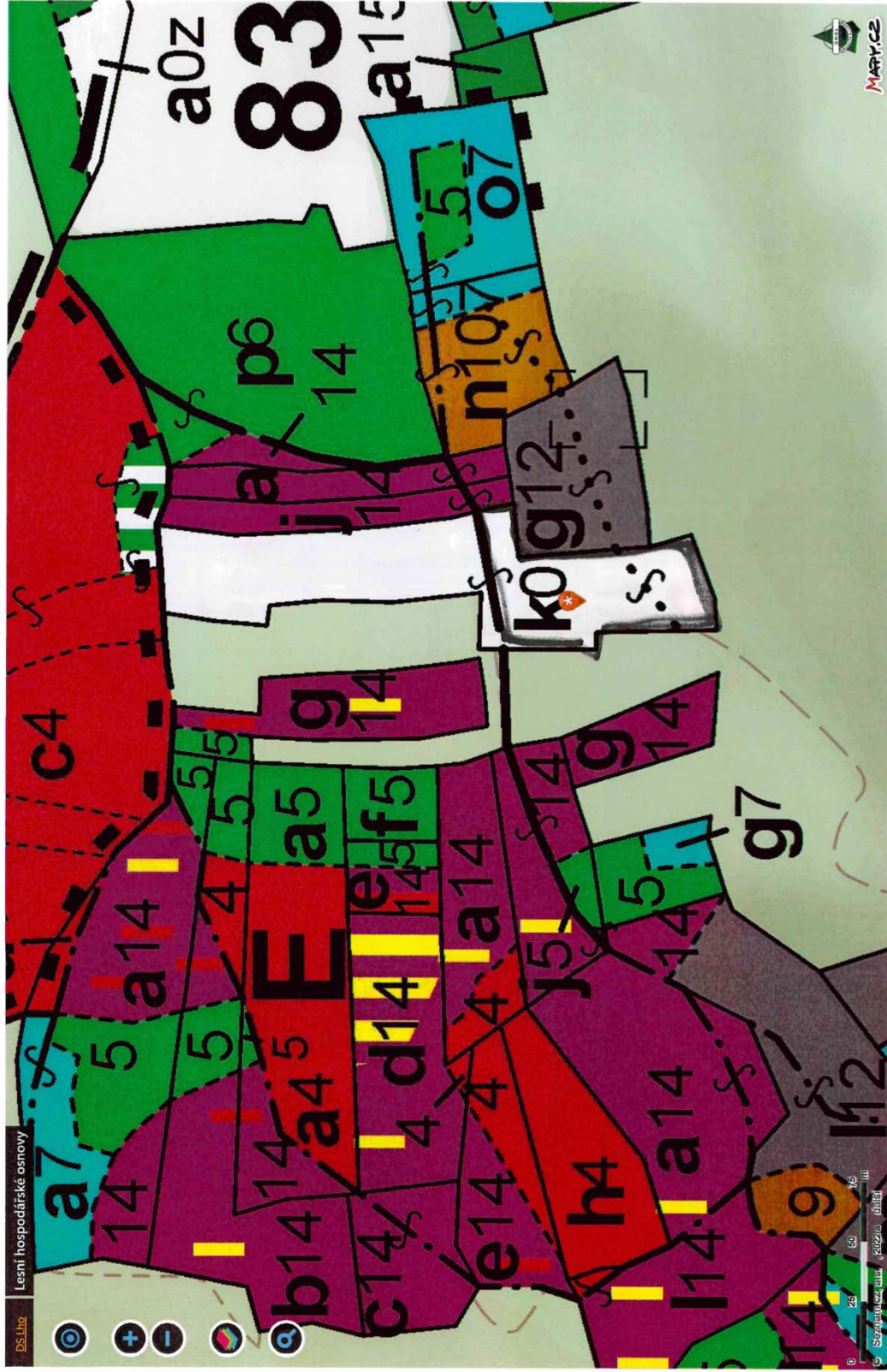
Porstok: 0 | Plocha: 0.85 | LT: 2K2 | Lesní úřad: Kód k.ú.: 642941 | Název k.ú.: Horní Hradiště

Popis porostní skupiny: Nalet SM, BO, BR.

Eláž: 0 | Pare, plocha eláže: 0.85 | Skut. plocha eláže: 0.85 | Kód majetku: 1848 | Model, řez, %: 0 | Obmělnobrovní doba: 120/20 | % MZD: 45

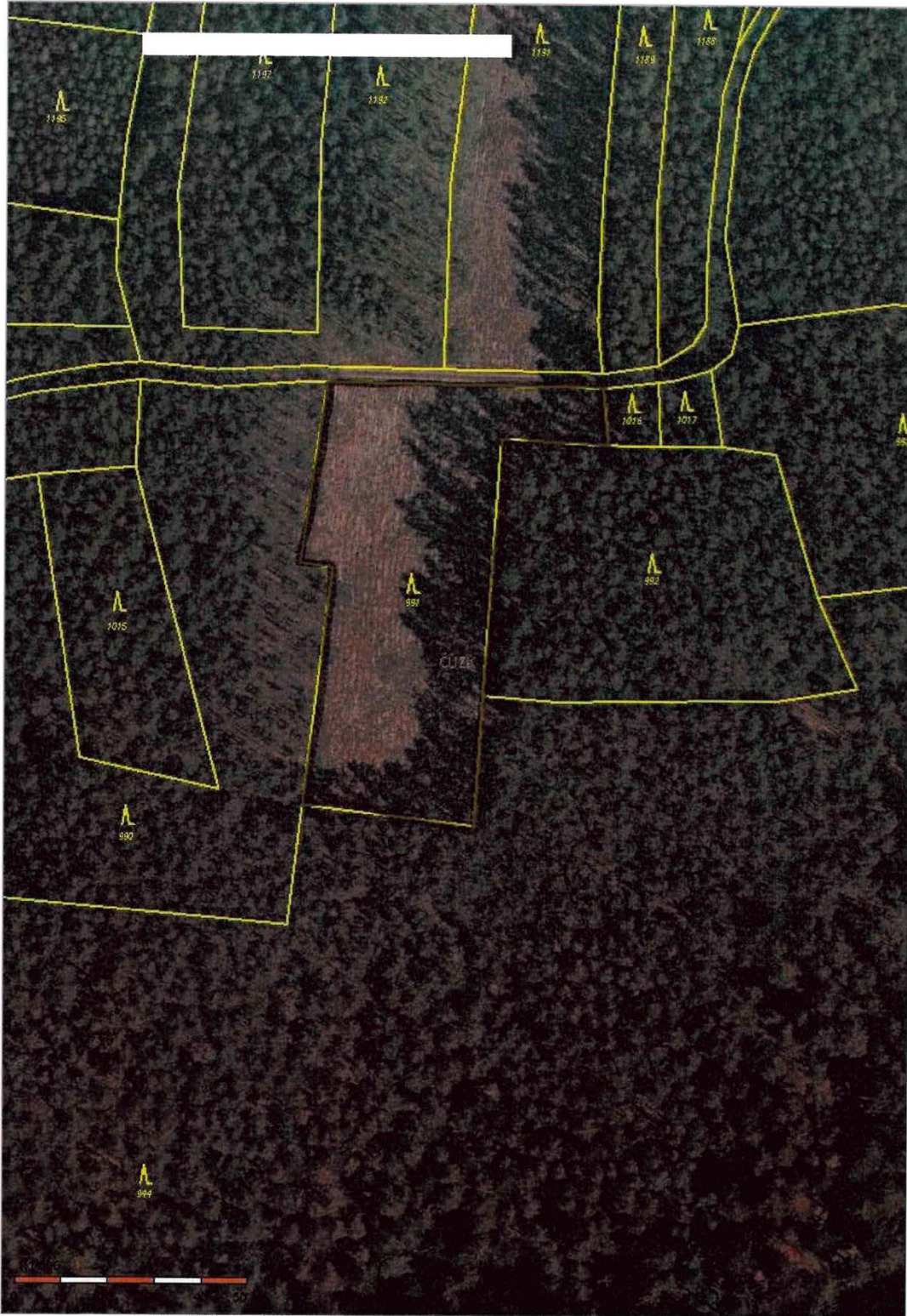
HS	Věk	Zakm.	Dřevina	Zastoupení (%)	Výběrná ličárka (cm)	Výběrná střední výška (m)	Objem stromové hmotnosti (m³ b.k.)	Poškození		Těžba výchovná		Těžba obrovní		Prostizky		Zalesnění	
								AVB	RVB	Gen. klas.	Druh	10%	nas.	Plocha (ha)	Objem (m³)	nas.	Plocha (ha)
233	0	10	Celkem:							0	0.00	0	0.00	0	0.00	BO	0.47
																DBZ	0.38
																Celkem:	0.85

25.04.22 15:37



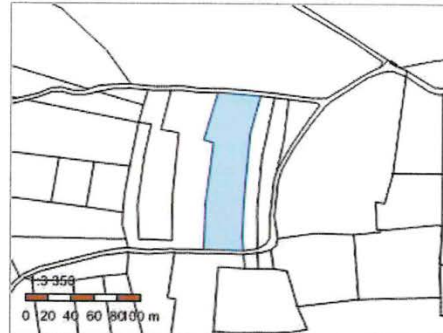
<https://geoportal.uhul.cz/mapy/mapy/ho.html>

991



Informace o pozemku

Parcelní číslo:	1191
Obec:	Plasy [559351]
Katastrální území:	Horní Hradiště [642941]
Číslo LV:	294
Výměra [m ²]:	4543
Typ parcely:	Parcela katastru nemovitostí
Mapový list:	
Určení výměry:	Ze souřadnic v S-JTSK
Druh pozemku:	lesní pozemek



Vlastníci, jiní oprávnění

Vlastnické právo	Podíl
WOOD SEEDS s.r.o., Švédská 1538/22, Smíchov, 15000 Praha 5	

Způsob ochrany nemovitosti

Název
pozemek určený k plnění funkcí lesa

Seznam BPEJ

Parcela nemá evidované BPEJ.

Omezení vlastnického práva

Typ
Zákaz zcizení a zatížení
Zástavní právo smluvní

Jiné zápisy

Nejsou evidovány žádné jiné zápisy.

Řízení, v rámci kterých byl k nemovitosti zapsán cenový údaj
Nemovitost je v územním obvodu, kde státní správu katastru nemovitostí ČR vykonává Katastrální úřad pro Plzeňský kraj, Katastrální pracoviště Kralovice

Zobrazené údaje mají informativní charakter. Platnost dat k 25.04.2022 15:00.

25.04.22 15:38

UHÜL: LHO

DS Lho Lesní hospodářské osnovy

Získat informace o parcele vybraného místa

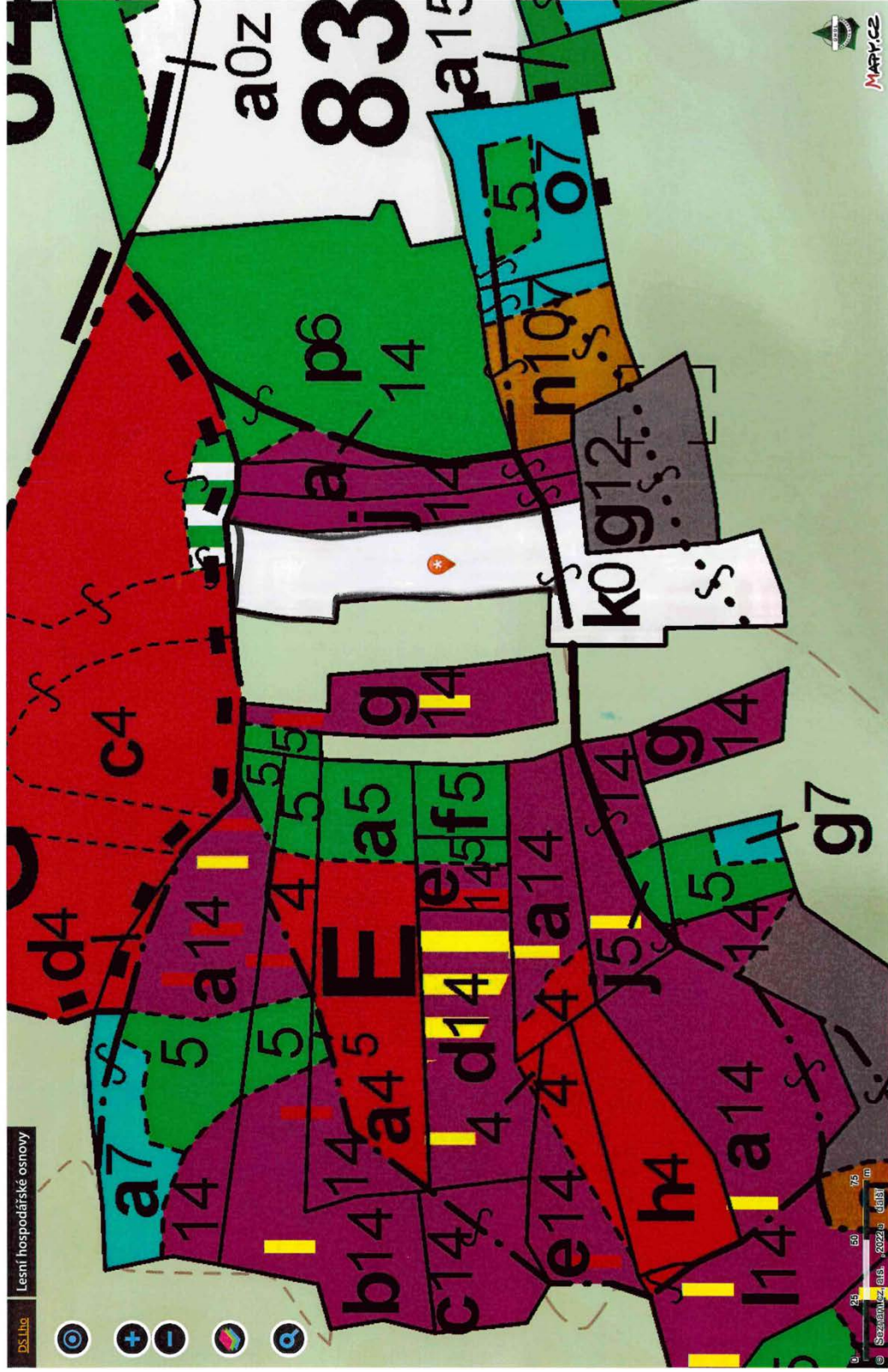
Oddělení: **831** Plocha: **20,70** LHC: **309801** Platnost: 01.01.2020-31.12.2029 Majitel:
 Dleč: **E** Plocha: **12,75** Název: **LHO Kralovice** LS(LZ): **LHO Kralovice**
 Porost: **k** Plocha: **0,85** Kategorie/řekový: **10: Zvl.ú.** LO: **6** Pásmo ohrožení: **D** OLH: **1** Úsek: **1**
 Popis porostu: **Mírný J. sikon.**
 Poražka: **0** Plocha: **0,85** LT: **2K2** Lesní úřad: **Kód k.ú. 642941** Název k.ú.: **Horní Hradiště**

Popis porostní skupiny: **Nálet SM, BO, BR.**

HS	Vik	Zukm.	Dřevina	Zastoupení (%)	Výštní houštku (cm)	Střední výška (m)	Objem sif. kmenů (m³ b.k.)	AVA klas.	RVB	Gm.	Prokežování	Těžba vycibena		Těžba dennovní		Profesnícky		Zalesnění			
												na 1 ha	celkem	na 1 ha	celkem	mal.	naš.	mal.	naš.	Dřah	Dřevina
233	0	10	0,85	0,85	0,85	0,85	0,85	0,85	0,85	0,85	0,85	0	0,00	0	0,00	0	0,00	0	0,00	BO	0,47
																				DBZ	0,38
																				Celkem:	0,85

25.04.22 15:38

UHŮL: LHO



1191

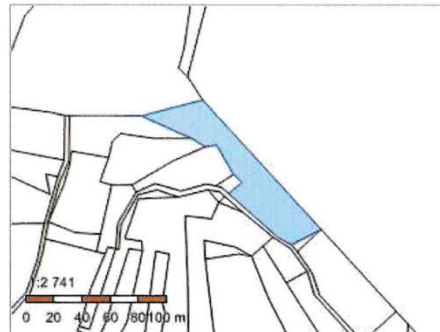
<https://geoportal.uhul.cz/mapy/mapy/lho.html>





Informace o pozemku

Parcelní číslo:	3330/39
Obec:	Hovězí [542768]
Katastrální území:	Hovězí [646342]
Číslo LV:	506
Výměra [m ²]:	3210
Typ parcely:	Parcela katastru nemovitostí
Mapový list:	
Určení výměry:	Graficky nebo v digitalizované mapě
Druh pozemku:	lesní pozemek



Vlastníci, jiní oprávnění

Vlastnické právo	Podíl
WOOD SEEDS s.r.o., Švédská 1538/22, Smíchov, 15000 Praha 5	

Způsob ochrany nemovitosti

Název
rozsáhlé chráněné území
pozemek určený k plnění funkcí lesa

Seznam BPEJ

Parcela nemá evidované BPEJ.

Omezení vlastnického práva

Typ
Zákaz zcizení a zatížení
Zástavní právo smluvní

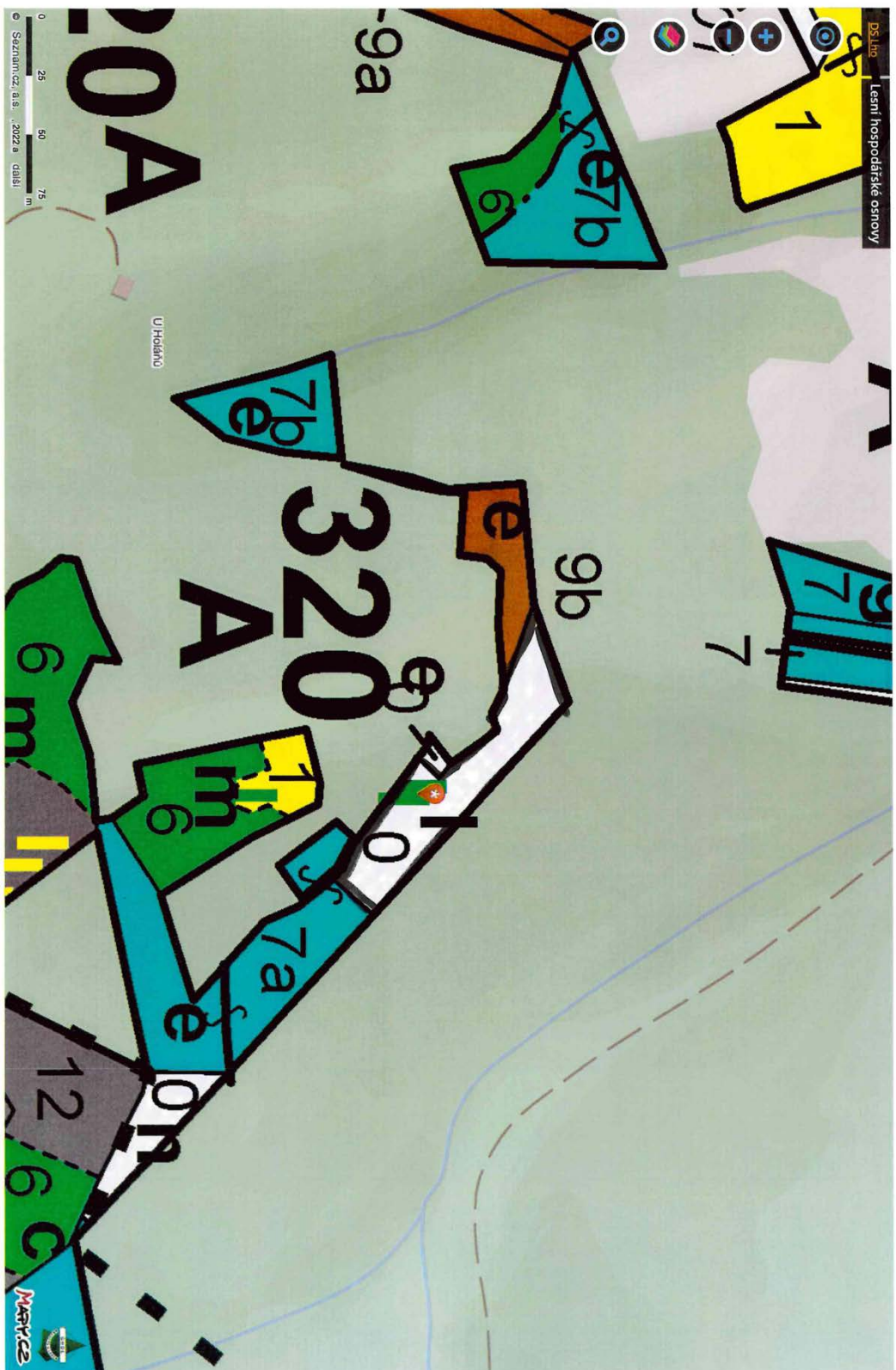
Jiné zápisy


Nejsou evidovány žádné jiné zápisy.

Řízení, v rámci kterých byl k nemovitosti zapsán cenový údaj
--

Nemovitost je v územním obvodu, kde státní správu katastru nemovitostí ČR vykonává [Katastrální úřad pro Zlínský kraj, Katastrální pracoviště Vsetín](#)

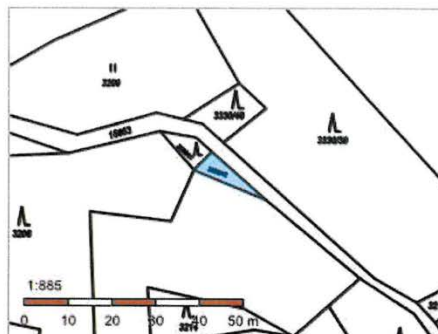
Zobrazené údaje mají informativní charakter. Platnost dat k 28.04.2022 11:00.





Informace o pozemku

Parcelní číslo:	3330/42
Obec:	Hovězí [542768]
Katastrální území:	Hovězí [646342]
Číslo LV:	506
Výměra [m ²]:	48
Typ parcely:	Parcela katastru nemovitostí
Mapový list:	
Určení výměry:	Graficky nebo v digitalizované mapě
Druh pozemku:	lesní pozemek



Vlastníci, jiní oprávnění

Vlastnické právo	Podíl
WOOD SEEDS s.r.o., Švédská 1538/22, Smíchov, 15000 Praha 5	

Způsob ochrany nemovitosti

Název
rozsáhlé chráněné území
pozemek určený k plnění funkcí lesa

Seznam BPEJ

Parcela nemá evidované BPEJ.

Omezení vlastnického práva

Typ
Zákaz zcizení a zatížení
Zástavní právo smluvní

Jiné zápisy

Nejsou evidovány žádné jiné zápisy.

Řízení, v rámci kterých byl k nemovitosti zapsán cenový údaj
--

Nemovitost je v územním obvodu, kde státní správu katastru nemovitostí ČR vykonává [Katastrální úřad pro Zlínský kraj, Katastrální pracoviště Vsetín](#)

Zobrazené údaje mají informativní charakter. Platnost dat k 28.04.2022 11:00.



Informace o pozemku

Parcelní číslo:	1235
Obec:	Jablonec nad Jizerou [577162]
Katastrální území:	Jablonec nad Jizerou [655929]
Číslo LV:	350
Výměra [m ²]:	7007
Typ parcely:	Parcela katastru nemovitostí
Mapový list:	
Určení výměry:	Ze souřadnic v S-JTSK
Druh pozemku:	lesní pozemek



Vlastníci, jiní oprávnění

Vlastnické právo	Podíl
WOOD SEEDS s.r.o., Švédská 1538/22, Smíchov, 15000 Praha 5	

Způsob ochrany nemovitosti

Název
evropsky významná lokalita
ochranné pásmo národního parku
pozemek určený k plnění funkcí lesa

Seznam BPEJ

Parcela nemá evidované BPEJ.

Omezení vlastnického práva

Typ
Zákaz zcizení a zatížení
Zástavní právo smluvní

Jiné zápisy

Nejsou evidovány žádné jiné zápisy.

Řízení, v rámci kterých byl k nemovitosti zapsán cenový údaj

Nemovitost je v územním obvodu, kde státní správu katastru nemovitostí ČR vykonává [Katastrální úřad pro Liberecký kraj, Katastrální pracoviště Semily](#)

Zobrazené údaje mají informativní charakter. Platnost dat k 28.04.2022 11:00.



Získat informace o parcele vybraného místa

Oddělení: 79 Plocha: 123,61 LHC: 501805 Platnost: 01.01.2012-31.12.2021 Majitel:
 Dřlec: A Plocha: 8,97 Název: LHO Jilemnicko-Krkonoše LS(LZ): LHO Jilemnicko-KRNAP
 Porost: f Plocha: 0,70 Kategorie/typy: 32e Zl.st.: L.O. 23 Pásmo ohrožení: D O.LH: Úsak 1
 Popis porostu: 11 Plocha: 0,64 LT: 5K1 Lesní úřad: 655929 Kód k.ú.: Jablonec nad Jizerou

Popis porostní skupiny:

Etáž:	11	Parc. plocha etáže:	0,64	Skut. plocha etáže:	0,64	Kód majetku:	583	Model, běž. %:	25	Obrý/robnovní doba:	120/50	% MZD:	25																												
HS	Věk	Zakm.	Dřevina	Zastoupení (%)	Výčetní tloušťka (cm)	Střední výška (m)	Objem s/í kmenů (m ³ b.k.)	A/VB	R/VB	Gen. klas.	Poškození Druh 10%	Imise na 1 ha	Zásoba (m ³ b.k.) na 1 ha	Chlém	obj. (m ³)	Plocha (ha)	Těža vyřtovná	Těža obrnvní	Profesivky	Zásobní Druh	Dřevina	ha																			
521	101	8	SM	95	34	30	1.15	30	2	C	0	475	304	0	304	0	0	0	0	SM	SM	0,48																			
			BK	5	38	27	1.37	26	4	C	0	16	10	0	10	0	0	0	0	BK	BK	0,16																			
Celkem:																						100	491	314	0	0,00	0	0,64	314	0	0,00	0	0,00	0	0,00	0	0,00	0	0,00	Celkem:	0,64

28.04.22 12:36

ÚHUL: LHO

DS LHO Lesní hospodářské osnovy

Získat informace o parcele vybraného místa

Oddělení: 79 Plocha: 123,61 LHC: 501805 Platnost: 01.01.2012-31.12.2021 Majitel:

Dílec: A Plocha: 8,97 Název: LHO Jilemnicko-Krnápeč LS(LZ): LHO Jilemnicko-KRNAP

Porost: f Plocha: 0,70 Kategorie/porost: 328 Zvl.št.: I.O.: 23 Pásmo ohraničení: D: OLH Úsek: 1

Pople porostu:

Porost: 1 Plocha: 0,06 LT: 5K1 Lesní úřad: Kód k.ú.: 655929 Název k.ú.: Jablonce nad Jizerou


Pople porostní skupiny:

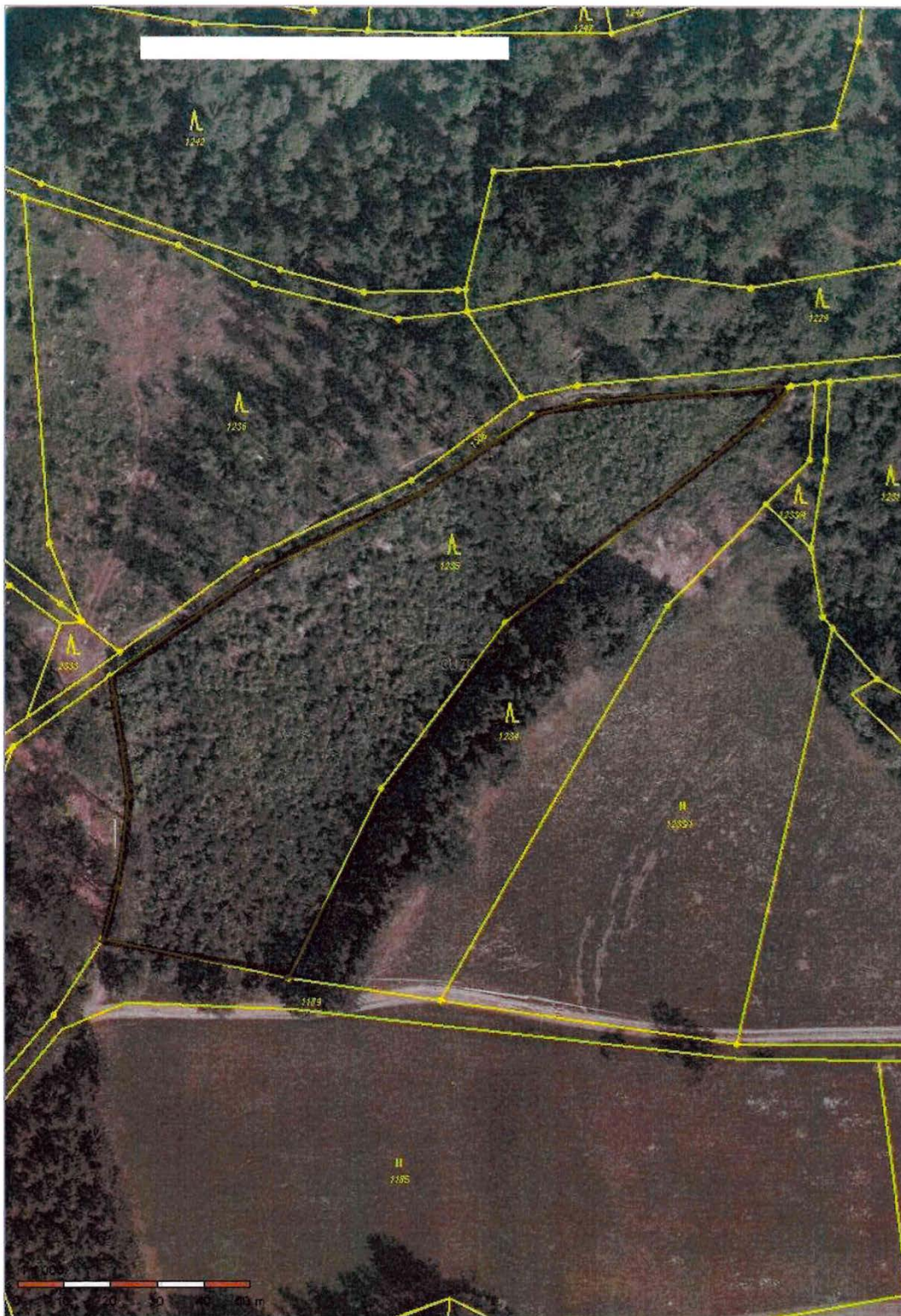
Eláž: 1 Parc. plocha stáje: 0,06 Stát. plocha stáje: 0,06 Kód majitelu: 593 Měrná hřz. %: 0 Ohmýřovací doba: 80/20 % MZD:

HŠ	Věk	Zakm.	Dřevina	Zastoupení (%)	Výšková hodnota (cm)	Výšková rychlost (m)	Objem dřeviny (m³ b.c.)	AVS	hřz	Gen. klas.	Porostní stáje (%)	Mise		Zároveň (m³ b.c.)		Těža vyčerpána		Těža obnovena		Zastoupení		
												Dřev. Dřev. (%)	na 1 ha	na 1 ha	na 1 ha	na 1 ha	na 1 ha	na 1 ha	na 1 ha	Dřev. Dřevina (%)	Dřev. Dřevina (%)	
507	2	9	JR	60	0	0	0,00	20	3			0	0	0	0	0	0	0	0	0	0	0,00
			BK	40	0	0	0,00	26	3			0	0	0	0	0	0	0	0	0	0	0,00
			Celkem	100								0	0	0	0	0	0,00	0	0,00	0	0,00	0

28.04.22 12:37

ÚHUL: LHO





Informace o pozemku

Parcelní číslo:	1020
Obec:	Janův Důl [546658]
Katastrální území:	Janův Důl [742457]
Číslo LV:	310
Výměra [m ²]:	4852
Typ parcely:	Parcela katastru nemovitostí
Mapový list:	
Určení výměry:	Graficky nebo v digitalizované mapě
Druh pozemku:	lesní pozemek



Vlastníci, jiní oprávnění

Vlastnické právo	Podíl
WOOD SEEDS s.r.o., Švédská 1538/22, Smíchov, 15000 Praha 5	

Způsob ochrany nemovitosti

Název
pozemek určený k plnění funkcí lesa

Seznam BPEJ

Parcela nemá evidované BPEJ.

Omezení vlastnického práva

Typ
Zákaz zcizení a zatížení
Zástavní právo smluvní

Jiné zápisy

Nejsou evidovány žádné jiné zápisy.

Řízení, v rámci kterých byl k nemovitosti zapsán cenový údaj
Nemovitost je v územním obvodu, kde státní správu katastru nemovitostí ČR vykonává Katastrální úřad pro Liberecký kraj, Katastrální pracoviště Liberec

Zobrazené údaje mají informativní charakter. Platnost dat k 28.04.2022 11:00.

Získat informace o parcele vybraného místa

Oddělení: **801** Plocha: **25,46** LHC: **409804** Platnost: **01.01.2013-31.12.2022** Majitel:

Dílec: **B** Plocha: **12,68** Název: **LHO ORP LIBEREC** LSL(LZ): **ORP Liberec**

Porost: **b** Plocha: **0,95** Kategorie/řepkyv: **10** Zvl.st.: **LO 18** Pásmo ohraničení: **D OLH** Úsek: **1**

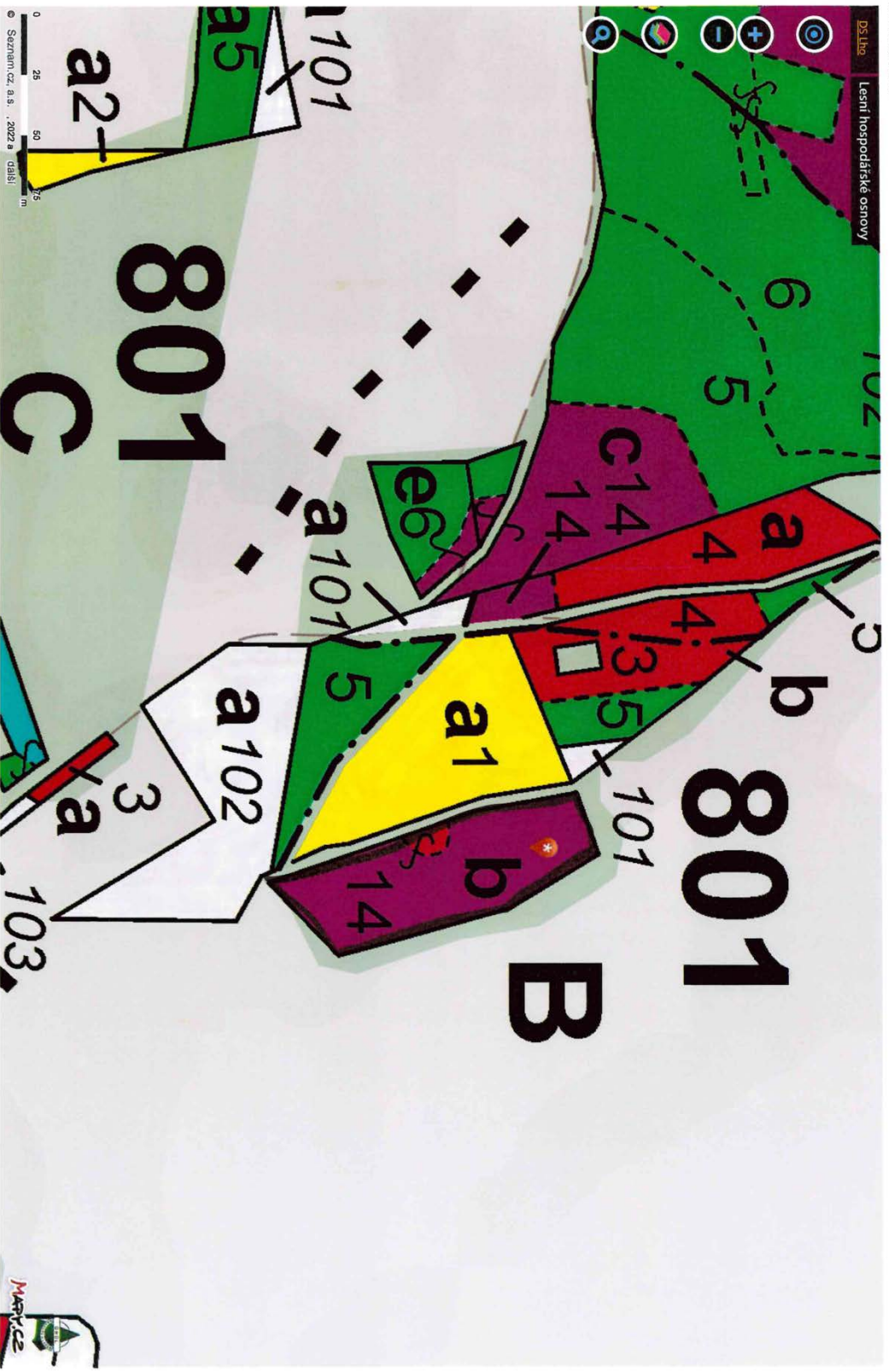
Popis porostu:

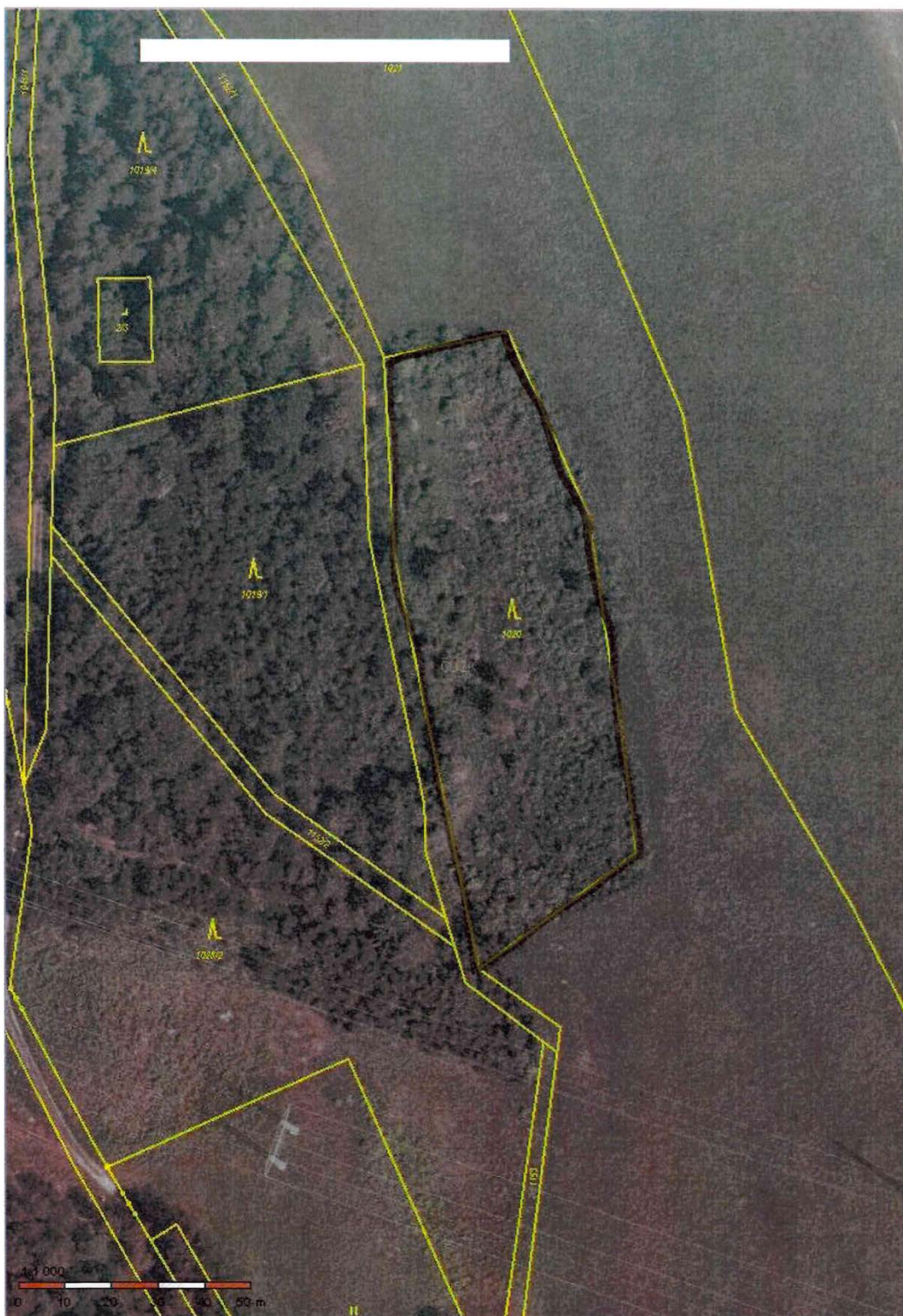
Porost: **14** Plocha: **0,48** LT: **OK3** Lesní tříd: **Kód k.ú.: 742457** Název k.ú.: **Janov Důl**

Popis porostní skupiny: **Podrost JR,SM,BR,LP,TR, vr,BK, TO: smytl.**

Eláž: **14** Parc. plocha eláže: **0,48** Skut. plocha eláže: **0,48** Kód majetku: **732** Model. věz. %: **100** Ohmýřlohnovni doba: **120/20** % MZD: **10**

HS	Vak	Zakm.	Dřevna	Zastoupení (%)	Výšalni houduška (cm)	Silodni výška (m)	Objem st. kmenů (m³ b.k.)	A/V/B	R/V/S	Gen. klas.	Bojkezení Druh 10%	Imosa	Zarada (m³ b.k.) na 1 ha	Čelkem	nal	Těža vyřovani Plocha (ha)	Objem (m³)	Těža otřovni Plocha (ha)	Objem (m³)	Prořezávký	řas.	Plocha (ha)	Druh	Dřevna	ha
133	139	7	BO	90	35	25	0,998	24	4	C	0	251	120	0	0	0	0	0,48	136	0	0,00	0	0,00	BO	0,41
			MD	10	46	27	1,50	26	2	C	0	34	16	0	0	0	0	0,48	136	0	0,00	0	0,00	DB	0,07
			Čelkem:	100								285	136	0	0,00	0	0,48	136	0	0,00	0	0,00	Čelkem:	0,48	





Informace o pozemku

Parcelní číslo:	257/1
Obec:	Náchod [573868]
Katastrální území:	Jizbice u Náchoda [661449]
Číslo LV:	468
Výměra [m ²]:	27528
Typ parcely:	Parcela katastru nemovitostí
Mapový list:	
Určení výměry:	Graficky nebo v digitalizované mapě
Druh pozemku:	lesní pozemek



Vlastníci, jiní oprávnění

Vlastnické právo	Podíl
WOOD SEEDS s.r.o., Švédská 1538/22, Smíchov, 15000 Praha 5	

Způsob ochrany nemovitosti

Název
pozemek určený k plnění funkcí lesa

Seznam BPEJ

Parcela nemá evidované BPEJ.

Omezení vlastnického práva

Typ
Zákaz zcizení a zatížení
Zástavní právo smluvní

Jiné zápisy

Nejsou evidovány žádné jiné zápisy.

<input checked="" type="checkbox"/> Řízení, v rámci kterých byl k nemovitosti zapsán cenový údaj
Nemovitost je v územním obvodu, kde státní správu katastru nemovitostí ČR vykonává Katastrální úřad pro Královéhradecký kraj, Katastrální pracoviště Náchod

Zobrazené údaje mají informativní charakter. Platnost dat k 06.05.2022 11:00.

05 LHO Lesní hospodářské osnovy

Odčetní: 577 LHC: **507822** Planost: 01.01.2016-31.12.2025

Dílce: D Plocha: 9,00 **Název: LHO Nachod I.** LŠ(L)Z: LHO Nachod I. Majitel:

Porost: 8 Plocha: 3,91 **Kategorie: překryv** 10 **Zvl. st.:** LO: 26 **Pásmo ohrožení: D** OLH: Úsek:

Porost: 9 Plocha: 1,38 **LT: 4K1** **Lesní úřad:** **Kód k.ú.:** 661449 **Název k.ú.:** Jizbice u Nachoda

Popis porostů: Porosty v horní části prudkého svahu V expozice, silně rozpracovaný obnovou. Nadregionální biocentrum Peklo.

Popis porostní skupiny: Další LT 4S6, kmenovina rozpracovaná obnovou, porostěná v S opů vyčkovaná KL, BR a narosty BK, po zajištění kultur doležit. DT0,OT0 ve 3 částech.

Etáž: 9 **Parcel. plocha etáže: 1,38** **Skut. plocha etáže: 1,38** **Kód majetku: 661449S8** **Model, bez %: 12** **Odhvětvňová doba: 110/40** **% MZD: 25**

HS	Věk	Zakm.	Dřevina	Zastoupení (%)	Výčetní množství (cm)	Střední výška (m)	Odhvětvň. sířřinné (m ² /ha)	AVB	RVA	Gan. klas.	Podkorení Dřvlh	10%	hmse	na 1 ha	Celkem	nat.	mas.	Plocha (ha)	Odhvětvň. (m ²)	Těžba obnovy Plocha (ha)	Odhvětvň. (m ²)	nat.	mas.	Plocha (ha)	Zakusnutí Dřvlh	Dřevina	ha	
431	86	7	SM	90	30	31	0,95	32	1	C			0	413	570				0		0						BK	1,20
			BK	5	36	27	1,21	28	3	C			0	14	19				0		0							
			MD	5	34	29	1,12	30	1	C			0	18	25				0		1,20	534						
			Celkem											445	614				0	0,00	0	1,20	534					1,20

Lesní hospodářské osnovy

Získal informace o parcele vybraného místa

Parcelní údaje:
 Oddělení: 577 LHC: 507822 Platnost: 01.01.2016-31.12.2025
 Dílec: D Plocha: 9,00 Název: LHO Naehodl I LSI(LZ): LHO Naehodl I Majitel:
 Porost: e Plocha: 3,91 Kategorie/překryv: 10 Zvlst.: LO: 26 Pásmo ohrožení: D O.LH: Úsek:

Popis porostu: Porost v horní části prudkého svahu V expozici, silně rozpracovaný obnovou. Nadregionální biocentrum Paklo.

Porost: 0 Plocha: 2,05 LT: 4K1 Lesní úhrad: Kód K.Ú.: 661449 Název K.Ú.: Jizbice u Nachoda

Popis porostní skupiny: Holina, 3 velké části.

Etáž: 0 Parc. plocha etáže: 2,05 Skut. plocha etáže: 2,05 Kód majitelů: 66144958 Model: řez. %: 0 Ohnyř/obnovní doba: 11040 % MZD: 25

HIS	Vlk	Zákm	Dřevna	Zastoupení (%)	Výšinní tloušťka (cm)	Střední výška (m)	Objem stromové sítkemne (m³ bk)	AVB	RVB	Gm. klas.	Poskosení Druh	10%	imie	Zásoba (m³ bk)	nej l ha	Celkem	rel.	nas.	Těžba výchovna Plocha (ha)	Objem (m³)	Těžba obnovní Plocha (ha)	Objem (m³)	rel.	nas.	Provozávky Plocha (ha)	Objem (m³)	rel.	nas.	Zalesnění Druh	Dřevina	ha			
431	0	10	Celkem													0	0,00	0,00	0,00	0,00	0,00	0,00	0	0,00	0,00	0,00	0,00		SM	1,03	BK	1,03	Celkem	2,05

05 LHO Lesní hospodářské osnovy

Oddělení: **577** Plocha: **24.33** LHC: **507822** Plátnost: 01.01.2016-31.12.2025

Dílce: **D** Plocha: **9.00** Název: **LHO Nachod I.** LS(LZ): LHO Nachod I. Matrikál:

Porost: **e** Plocha: **3.91** Kategorie/překryv: **10** Zvlst.: **LO, 26** Pásmo ohrzení: **D** OLH: **Usek**

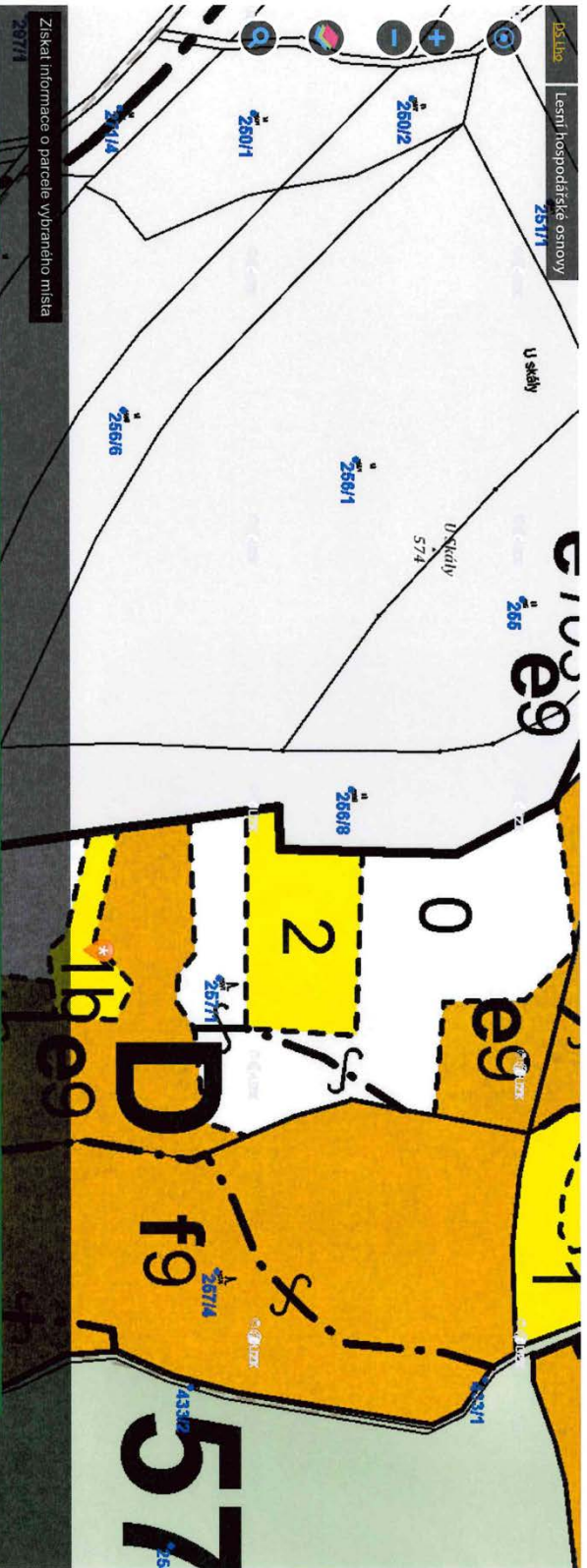
Popis porostu: Porost v horní části pruhového svahu V expozice, silně rozpracovaný obnovou. Nadregionální biocentrum Pako.

Porost: **2** Plocha: **0.29** LT: **4K1** Lesní úřad: **Kod k.ú.: 661449** Název k.ú.: **Jizbice u Nachoda**

Popis porostní skupiny: Další LT 4K7, mlázna ve svahu 1x výšř. SM, v oplocence, rozrušená sklípna, JF+, DB+.

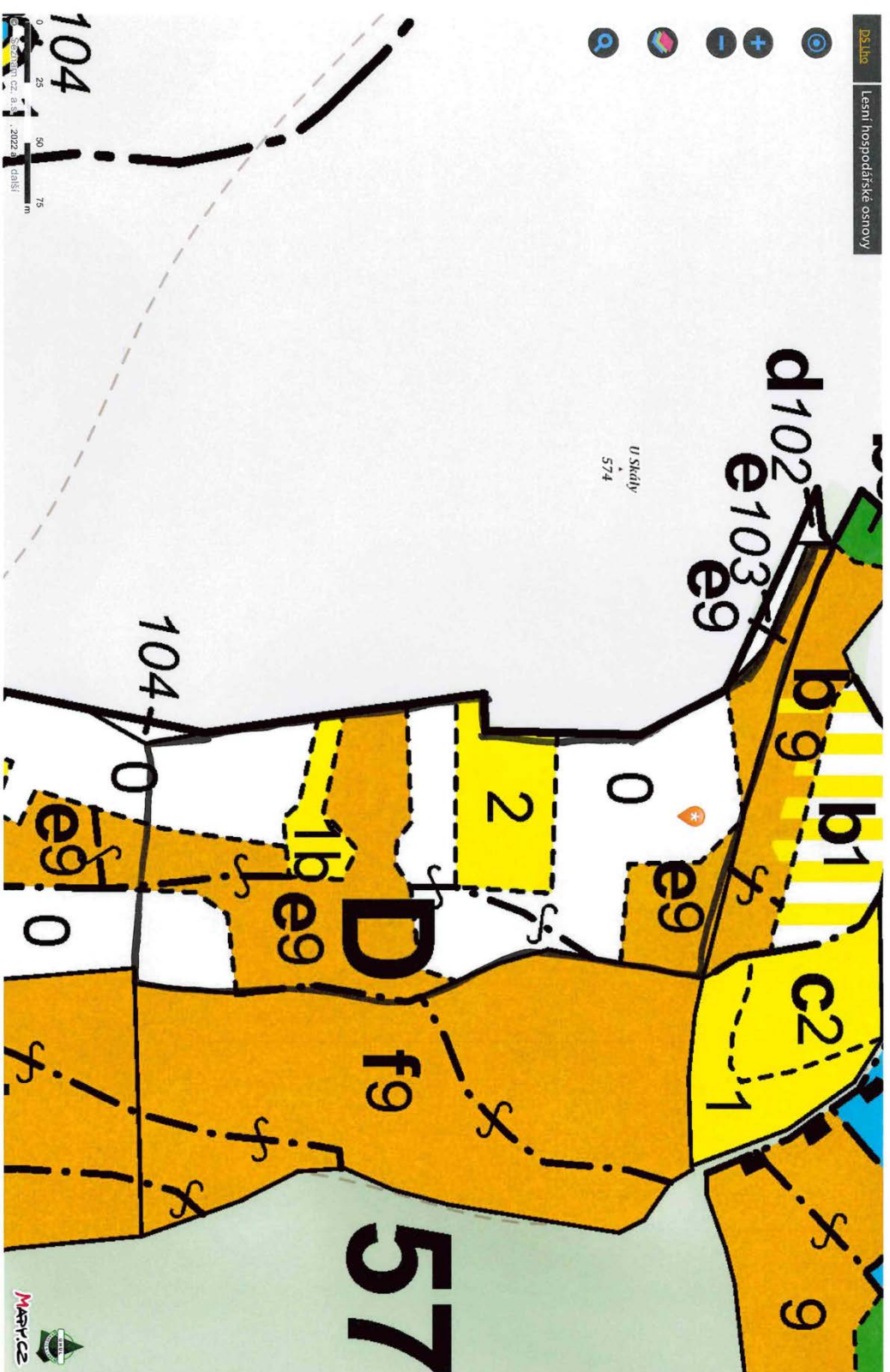
Etáž: **2** Patc. plocha etáže: **0.29** Skut. plocha etáže: **0.29** Kod majetku: **66144958** Model, bez %: **0** Obnýtí/obnovní doba: **110/40** % MZD:

HS	Vlk	Zakm	Dřevina	Zastoupení (%)	Výšední tloušťka (cm)	Střední výška (m)	Objem střímené (m³ b.k.)	AVB	RVB	Gen. klas.	Gen. Druh	Pokročeni 10%	inse	Zasoba (m³ b.k.)	na 1 ha	Celkem	natl.	mas.	Plocha (ha)	Objem (m³)	Těžba obnovní Plocha (ha)	Objem (m³)	natl.	mas.	Protektivny Plocha (ha)	Objem (m³)	Zalesnení Druh	Dřevina	ha	
431	11	9	SM	80	0	2	0.00	28	3					0	0	0			0	0	0	0								
			BR	10	0	4	0.00	24	1					0	0	0			0	0	0	0								
			KR	10	0	2	0.00							0	0	0			0	0	0	0								
			Celkem:											0	0	0			0	0	0	0			1	1	1	1	0.29	



Získat informace o parcele vybraného místa

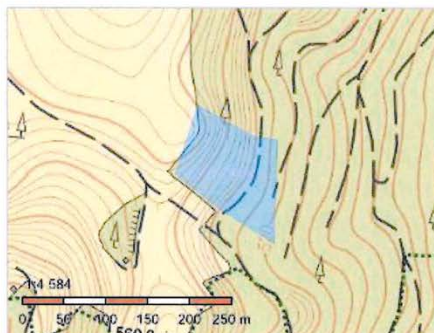
Oddělení:	577	LHC:	507622	Planost:	01.01.2016-31.12.2025	Matřič:																									
Dílce:	D	Plocha:	9,00	Název:	LHO Nachod I	LS(LZ)	LHO Nachod I																								
Porost:	e	Plocha:	3,91	Kategorie/řetězy:	10	Zvlst.:																									
<p>Popis porostu: Porost v horní části prudkého svahu V expozice, silně rozpracovaný obhovou. Navržená intenzivní biocenóza Peklo</p>																															
Porost:	1b	Plocha:	0,11	LT:	4K7	Lesní úřad:	Kód k.ú.: 661449																								
<p>Popis porostní skupiny: Diferencovaná nížinná, mísy, starší SM a BR, JV+, JR+</p>																															
Etáž:	1b	Parc. plocha etáže:	0,11	Skut. plocha etáže:	0,11	Kód majetku:	66144958																								
<p>Model, lež. %: 0</p>																															
<p>Ohnysy/obnovní doba: 110/40</p>																															
<p>% MZD: 1</p>																															
HS	Vlk	Zákon	Dřevina	Zastoupení (%)	Výčetní houšková výška (cm)	Siliconi výška (m)	Objem sítkování (m ³ b.c.)	AVB	RVB	Gm.	Pečezení	hmota	Zásadit (m ³ b.c.)	na 1 ha	Celkem	rel. nas.	Plocha (ha)	Objem (m ³)	Těžba obnovní	rel. nas.	Plocha (ha)	Objem (m ³)	rel. nas.	Plocha (ha)	Objem (m ³)	rel. nas.	Plocha (ha)	Objem (m ³)	Zároveň	Dřevina	ha
431	5	8	SM	85	0	1	0,00	28	3				0	0	0	0	0,00	0	0	0	0	0	0	0	0	0	0	0	0	0	0,11
Celkem:		BR	15	0	5	0,00	24	1					0	0	0	0	0,00	0	0,00	0	1	1	0,11								





Informace o pozemku

Parcelní číslo:	257/2
Obec:	Náchod [573868]
Katastrální území:	Jizbice u Náchoda [661449]
Číslo LV:	468
Výměra [m ²]:	11749
Typ parcely:	Parcela katastru nemovitostí
Mapový list:	
Určení výměry:	Graficky nebo v digitalizované mapě
Druh pozemku:	lesní pozemek



Vlastníci, jiní oprávnění

Vlastnické právo	Podíl
WOOD SEEDS s.r.o., Švédská 1538/22, Smíchov, 15000 Praha 5	

Způsob ochrany nemovitosti

Název
pozemek určený k plnění funkcí lesa

Seznam BPEJ

Parcela nemá evidované BPEJ.

Omezení vlastnického práva

Typ
Zákaz zcizení a zatížení
Zástavní právo smluvní

Jiné zápisy

Nejsou evidovány žádné jiné zápisy.

<input checked="" type="checkbox"/> Řízení, v rámci kterých byl k nemovitosti zapsán cenový údaj
Nemovitost je v územním obvodu, kde státní správu katastru nemovitostí ČR vykonává Katastrální úřad pro Královéhradecký kraj, Katastrální pracoviště Náchod

Zobrazené údaje mají informativní charakter. Platnost dat k 06.05.2022 11:00.

Získal informace o parcelě vybraného místa

Oddělení: 577 **LHC:** 507822 **Platnost:** 01.01.2016-31.12.2025

Dílec: D **Plocha:** 9,00 **Název:** LHO Nachod I. **LS(LZ):** LHO Nachod I. **Majitel:**

Porost: e **Plocha:** 3,91 **Kategorie/prevkyv:** 10 **Zvlst.:** LO: 26 **Pásmo ohrzení:** D **OLH:** Úsek:

Popis porostu: Porost v horní části prudkého svahu V expozice, silně rozpracovaný obnovou. Nadregionální biocentrum Peklo.

Porost: 1a **Plocha:** 0,02 **LT:** 4K1 **Lesní úrad:** **Kód k.ú.:** 661449 **Název k.ú.:** Jizbice u Nachoda

Popis porostní skupiny: Míznina příkrallěsa.

Etáž:	1a	Parc. plocha etáže:	0,02	Skut. plocha etáže:	0,02	Kód majitel:	66144958	Model:	152 %	0	Omyšl./obnovit. doba:	11040	% MZD:	1	1	0,02	Zásesti ha														
HS	VAK	Zřtkn.	Dřevna	Zastoupení (%)	Výštní tloušťka (cm)	Střední výška (m)	Ojdem silkenne (m ² b.k.)	AVB	RVB	Gan. klas.	Poskozenní Druh	10%	imise	Zasada (m ² b.k.)	na 1 ha	Celkem	real.	mas.	Plocha (ha)	Ojdem (m ²)	Plocha (ha)	Ojdem (m ²)	real.	mas.	Plocha (ha)	Ojdem (m ²)	Druh	Dřevina	ha		
431	3	10	SM	100	0	1	0,00	28	3				0	0	0	0	0	0	0,00	0	0,00	0	0	1	1	0,02					
		Celkem		100																											

Parcelní informace o parcele vybraného místa

Oddělení: **577** Plocha: **24,33** LHC: **5078222** Platnost: **01.01.2016-31.12.2025**

Dílec: **D** Plocha: **9,00** Název: **LHO Nachod I** LS(LZ): **LHO Nachod I** Matrik:

Porost: **9** Plocha: **3,91** Kategorie/řetězy: **10** Zvl.st.: LO: **26** Pásmo ohrožení: **D** OLH: Úsek:

Popis porostů: Porost v horní části prudkého svahu v expozici, silně rozpracovaný obnovou. Nadregionální biocentrum Peklo.

Porost: **0** Plocha: **2,05** LT: **4K1** Lesní úřad: Kod k.ú.: **667449** Název k.ú.: **Jizbice u Nachoda**

Popis porostní skupiny: **Holna, 3 velké části.**

Etáž: **0** Parc. plocha etáže: **2,05** Skul. plocha etáže: **2,05** Kod meječku: **66144958** Model: **tz. %:** **0** Omyšl./obnovní doba: **110/40** % MZD: **25**

HS	Vlk	Zakm.	Dřovina	Zastoupení (%)	Výštní tloušťka (cm)	Střední výška (m)	Objem stěkrene (m³ b.k.)	AVB	FVB	Gm. klas.	Pozkacení Druh	10%	Imise	Zasahy (m³ b.k.)		Těžba obnovní		Prořezávky		Zasahy															
														na 1 ha	Celkem	real.	nas.	Plocha (ha)	Objem (m³)	real.	nas.	Plocha (ha)	Objem (m³)	Druh	Dřovina	ha									
431	0	10	Celkem											0	0,00	0,00	0,00	0	0,00	SM	BK	1,03	1,03												
																			Celkem:	2,05															

DS Lho Lesní hospodářské osnovy

Oddělení: 577 LHC: 507822 Platnost: 01.01.2016-31.12.2025

Dílec: D Plocha: 900 Název: LHO Nachod I. (LS(LZ), LHO Nachod I.) Matrič: (LO: 26 Pásmo ohrzení: D OLH: Úsek:

Porost: e Plocha: 391 Kategorie/překryv: 10 Zvlst: (Kód k.ú.: 661449 Název k.ú.: Užbice u Nachoda

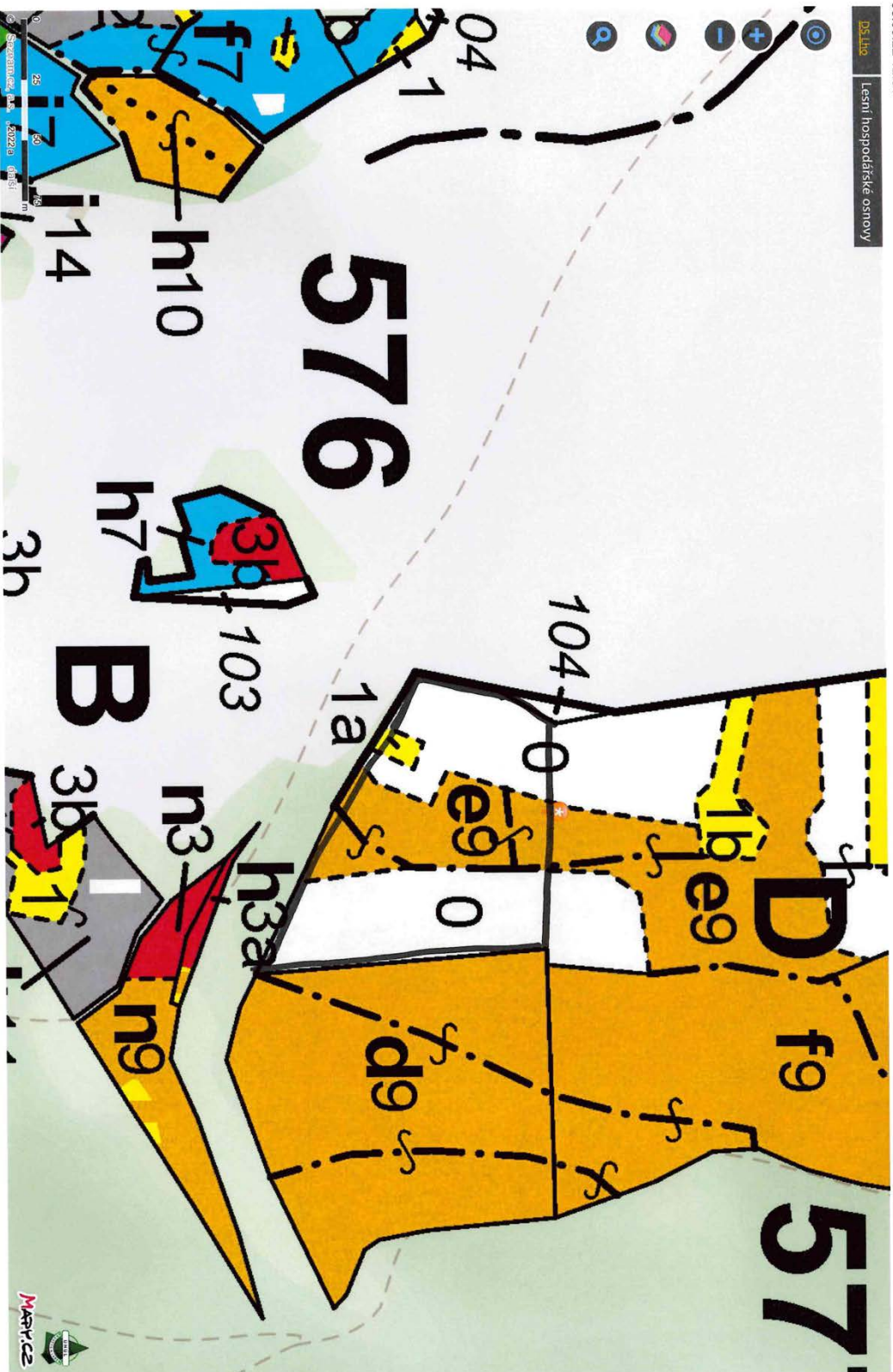
Porost: 9 Plocha: 138 LT: 4K1 Lesní úřad: (Kód k.ú.: 661449 Název k.ú.: Užbice u Nachoda

Popis porostu: Porost v horní části prudkého svahu Vexpozice, silně rozpracovaný obnovou. Nadregionální biocentrum Peklo.

Popis porostní skupiny: Další LT 4S6, kmenovina rozpracovaná obnovou, porostová v S opnu Vyčkouna KL, BR a narosty BK, po zajištění kultur doleží DT0-T0 ve 3 částech

Etaz: 9 Parc. plocha etáže: 1,38 Skut. plocha etáže: 1,38 Kód majetku: 66144958 Model, 62, %: 12 Obnvy/obnovní doba: 110/40 % MZD: 25

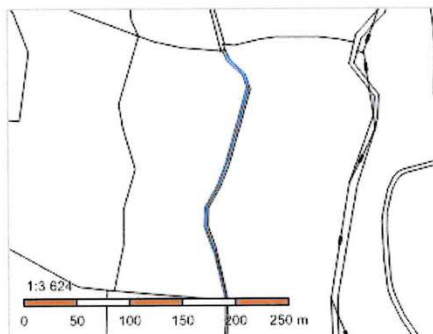
HS	Vak	Zákon	Dřevina	Zastoupení (%)	Výšková hustota (cm)	Střední výška (m)	Odpěn sítkemena (m ² b.h.)	AVB	RVB	Geh. klas.	Obn. Druh	10%	inse	Zasada (m b.k.)	nat. ha	Celkem	rod.	nas.	Plocha vyčkovana (ha)	Odpěn (m ²)	Težba obnovy (ha)	Odpěn (m ²)	rod.	nas.	Plocha (ha)	Provozový	Závesení	ha
431	86	7	SM	90	30	31	0,95	32	1	C			0	413	570				0	0	495						BK	1,20
			BK	5	36	27	1,21	28	3	C			0	14	19				0	0	17							
			MD	5	34	29	1,12	30	1	C			0	18	25				0	0	22							
			Celkem:	100									445	614	0	0,00	0	1,20	534	0	0,00							





Informace o pozemku

Parcelní číslo:	433/1
Obec:	Náchod [573868]
Katastrální území:	Jizbice u Náchoda [661449]
Číslo LV:	468
Výměra [m ²]:	379
Typ parcely:	Parcela katastru nemovitostí
Mapový list:	
Určení výměry:	Graficky nebo v digitalizované mapě
Způsob využití:	ostatní komunikace
Druh pozemku:	ostatní plocha



Vlastníci, jiní oprávnění

Vlastnické právo	Podíl
WOOD SEEDS s.r.o., Švédská 1538/22, Smíchov, 15000 Praha 5	

Způsob ochrany nemovitosti

Nejsou evidovány žádné způsoby ochrany.

Seznam BPEJ

Parcela nemá evidované BPEJ.

Omezení vlastnického práva

Typ
Zákaz zcizení a zatížení
Zástavní právo smluvní

Jiné zápisy

Nejsou evidovány žádné jiné zápisy.

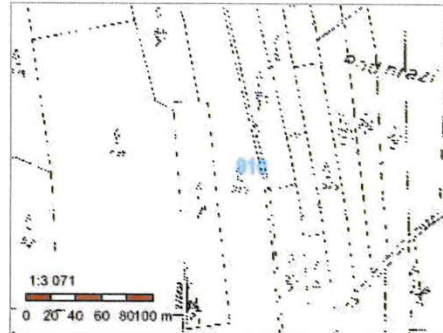
Řízení, v rámci kterých byl k nemovitosti zapsán cenový údaj
Nemovitost je v územním obvodu, kde státní správu katastru nemovitostí ČR vykonává Katastrální úřad pro Královéhradecký kraj, Katastrální pracoviště Náchod

Zobrazené údaje mají informativní charakter. Platnost dat k 06.05.2022 11:00.



Informace o pozemku

Parcelní číslo:	910
Obec:	Kostelní Lhota [537314]
Katastrální území:	Kostelní Lhota [670529]
Číslo LV:	31
Výměra [m ²]:	15949
Typ parcely:	Parcela katastru nemovitostí
Mapový list:	
Určení výměry:	Graficky nebo v digitalizované mapě
Druh pozemku:	lesní pozemek



Vlastníci, jiní oprávnění

Vlastnické právo	Podíl
WOOD SEEDS s.r.o., Švédská 1538/22, Smíchov, 15000 Praha 5	

Způsob ochrany nemovitosti

Název
pozemek určený k plnění funkcí lesa

Seznam BPEJ

Parcela nemá evidované BPEJ.

Omezení vlastnického práva

Typ
Zákaz zcizení a zatížení
Zástavní právo smluvní

Jiné zápisy

Typ
Zahájeny pozemkové úpravy
<input checked="" type="checkbox"/> Řízení, v rámci kterých byl k nemovitosti zapsán cenový údaj

Nemovitost je v územním obvodu, kde státní správu katastru nemovitostí ČR vykonává [Katastrální úřad pro Středočeský kraj, Katastrální pracoviště Nymburk](#)

Zobrazené údaje mají informativní charakter. Platnost dat k 28.04.2022 11:00.

Lesní hospodářské osnovy

Získat informace o parcele vybraného místa

Oceňování: **805** Plocha: **85.82** LHC: **104801** Platnost: **01.01.2016-31.12.2025** Majitel:

Dílec: **E** Plocha: **9.37** Název: **LHO Nymburk z.o., Nymburk** LS(LZ): **LHO Nbk z.o.Nymburk**

Porost: **a** Plocha: **1.59** Kategorie/prekvyr: **31b** Zml.st.: **21** LO: **17** Pásmo ohrožení: **C** OLH: **Usek: 1**

Popis porostu: **rovina, ÚSES - RBC Borly**

Površk.: **0** Plocha: **1.59** LT: **1M2** Lesní úřad: **Kód k.ú.: 670529** Název k.ú.: **Kostelní Lhota**

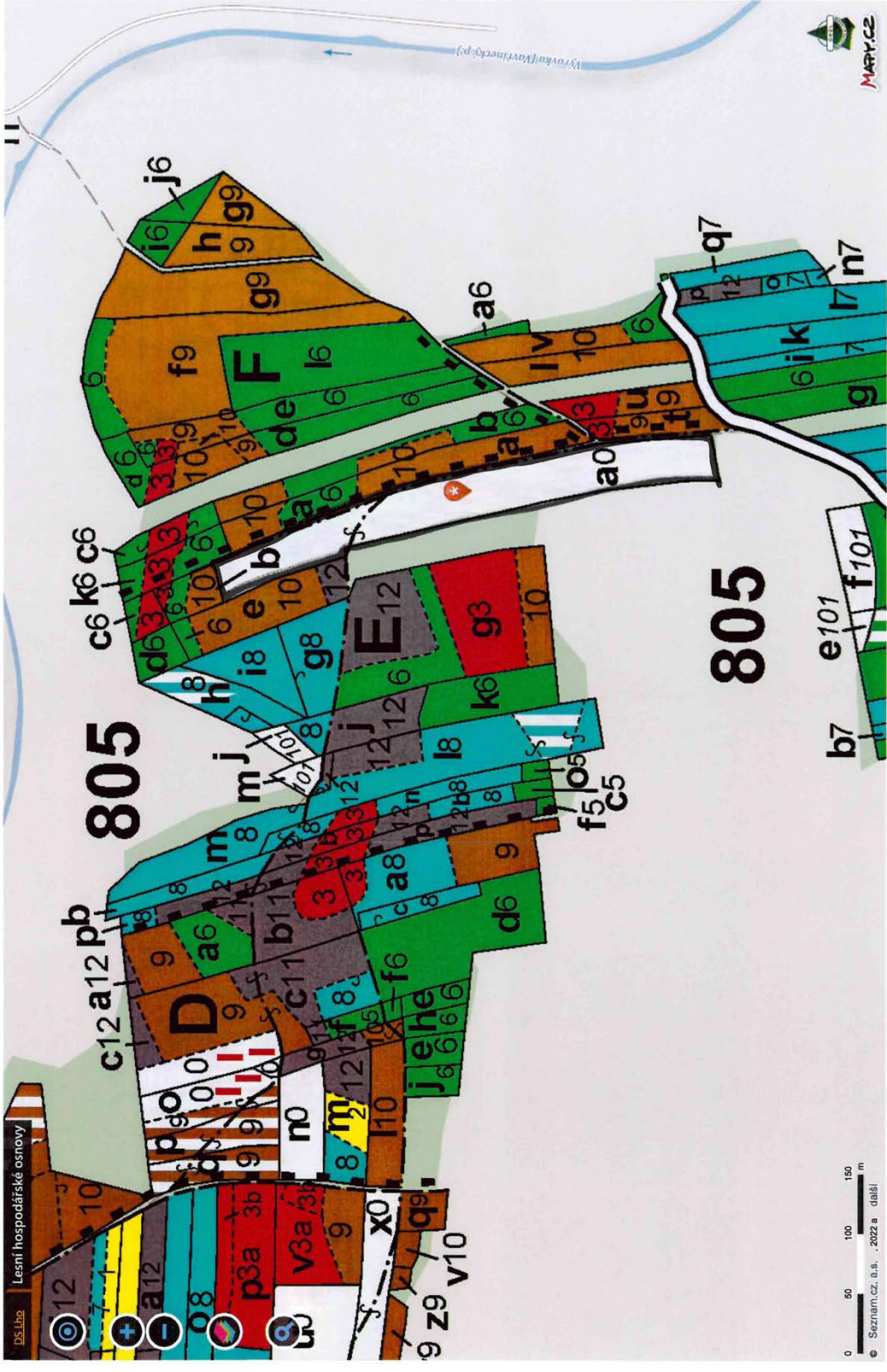
Popis porostní skupiny: **holina**

Etáž: **0** Parc. plocha etáže: **1.59** Skut. plocha etáže: **1.59** Kód majetku: **32** Moudr. tčz. %: **0** Obrnýt/lobrovni daba: **110/20** % MZD: **15**

HS	Vlk	Zakm.	Dřevina	Zatlačupání (%)	Výšeni houšřka (cm)	Sřidni výřka (m)	Objem sřidni (m ³ b.k.)	AVš	RVB	Gen. klas.	Druh	10%	Třeba vyřevna		Třeba obrniti		Prořevky		Zalesniti	
													na 1 ha	na 1 ha	Plocha (ha)	Objem (m ³)	na 1 ha	Objem (m ³)	na 1 ha	Plocha (ha)
5123	0	10	Celkem:										0	0.00	0.00	0.00	0	0.00	BO	1.11
																			DB	0.48
																			Celkem:	1.59

28.04.22 12:50

UHUL: LHO





Informace o pozemku

Parcelní číslo:	443/1
Obec:	Křenek [534960]
Katastrální území:	Křenek [675806]
Číslo LV:	169
Výměra [m ²]:	13793
Typ parcely:	Parcela katastru nemovitostí
Mapový list:	
Určení výměry:	Ze souřadnic v S-JTSK
Druh pozemku:	lesní pozemek



Vlastníci, jiní oprávnění

Vlastnické právo	Podíl
WOOD SEEDS s.r.o., Švédská 1538/22, Smíchov, 15000 Praha 5	

Způsob ochrany nemovitosti

Název
pozemek určený k plnění funkcí lesa

Seznam BPEJ

Parcela nemá evidované BPEJ.

Omezení vlastnického práva

Typ
Zákaz zcizení a zatížení
Zástavní právo smluvní

Jiné zápisy

Nejsou evidovány žádné jiné zápisy.

Řízení, v rámci kterých byl k nemovitosti zapsán cenový údaj
--

Nemovitost je v územním obvodu, kde státní správu katastru nemovitostí ČR vykonává [Katastrální úřad pro Středočeský kraj, Katastrální pracoviště Praha-východ](#)

Zobrazené údaje mají informativní charakter. Platnost dat k 21.06.2022 11:00.

Lesní hospodářské ostrovy

Získat informace o parcele vybraného místa

DS.LHO

Odstěnění: 132 | Plocha: 36.98 | LHC: 101815 | Platnost: 01.01.2017-31.12.2026 | Majitel: LS(LZ): LHO Brandýs

Dílec: B | Plocha: 5.61 | Název: LHO Brandýs z.o. Mělník | LO: 17 | Pásmo ohrožení: D | OLH: Usek: 1

Porost: a | Plocha: 1.38 | Kategorie/prekryv: 10 | Zvl.st.: Popis porostu: Par(443.1)

Porost: 1/0 | Plocha: 1.38 | ET: 1M2 | Lesní úřad: Kód k.ú.: 675806 | Název k.ú.: Křenek

Popis porostní skupiny: 1 část.

Elaž	Věk	Zakm.	Dřevina	Zastoupení (%)	Vězní tloušťka (cm)	Střední výška (m)	Objem stromové hmotnosti (m³ b.k.)	Gen. klas.		AVB	RVB	RVB	Gen. klas.	Pokození	Imsež. na 1 ha	Zásoba (m³ b.k.)		Těžba výchovná	Těžba obnovit.		Obřadnost (%)	Model, těž. %	0	Obřadnost (%)	130/30	% MZD	Přetěžky		Celkem:		
								Druh	10%							na 1 ha	na 1 ha		Plocha (ha)	Objem (m³)							Plocha (ha)	Objem (m³)		Druh	Plocha (ha)
135	5	2	DB	100	0	1	0.00	22	4						0	0	0	0	0	0	0	0.00	0	0	0	0.00	0	0	0	0.00	15
Elaž:		0		Parc. plocha elaže:		1.00		Skut. plocha elaže:		1.00		Kód majetku:		14		Model, těž. %:		0		Obřadnost (%)		130/20		% MZD:		15					

21.06.22 13:03

ÚHÜL: LHO

Lesní hospodářské osnovy

Popis porostu: Parc(443/1)
 Porost: 1/0 Plocha: 1,38 LT: 1M2 Lesní úřad: Kód k.ú.: 675806 Název k.ú.: Krenek


Popis porostní skupiny: 1 část

Etáž: 1		Parc. plocha etáže: 0,38		Skut. plocha etáže: 0,38		Kód majetku:		Model, řez, %:		14		Model, řez, %:		130/30		% MZD:														
HS	Věk	Zakm.	Dřevina	Zásobení (%)	Výštní tloušťka (cm)	Slečtní výška (m)	Objem stromene (m³ b.k.)	AVB	Gen. klas.	RVB	Gen. klas.	Poskození Druh 10%	Imise na 1 ha	Zásoba (m³ b.k.)	na 1 ha	Čekem	nal.	Těžba výchovná Plocha (ha)	Objem (m³)	Plocha (ha)	Objem (m³)	nal.	nas.	Plocha (ha)	Objem (m³)	Druh	Zalesnění Dřevina	ha	Celkem:	
135	5	2	DB	100	0	1	0,00	22	4			0	0	0	0	0	0	0,00	0	0,00	0	0	0	0	0,00	0	0,00	0	0,00	0,00
		Celkem:		100								0		0		0		0,00		0		0		0,00		0		0,00		

Etáž: 0		Parc. plocha etáže: 1,00		Skut. plocha etáže: 1,00		Kód majetku:		Model, řez, %:		14		Model, řez, %:		130/20		% MZD:													
HS	Věk	Zakm.	Dřevina	Zásobení (%)	Výštní tloušťka (cm)	Slečtní výška (m)	Objem stromene (m³ b.k.)	AVB	Gen. klas.	RVB	Gen. klas.	Poskození Druh 10%	Imise na 1 ha	Zásoba (m³ b.k.)	na 1 ha	Čekem	nal.	Těžba výchovná Plocha (ha)	Objem (m³)	Plocha (ha)	Objem (m³)	nal.	nas.	Plocha (ha)	Objem (m³)	Druh	Zalesnění Dřevina	ha	Celkem:
133	0	10																0,00	0,00	0,00	0,00	0	0	0	0,00	0	0,00	0,80	0,20
		Celkem:												0		0		0,00		0,00		0		0,00		BO		1,00	

0 25 50 75 m
 Svahová mapa 2022 a další 12.4.2020

21.06.22 13:02

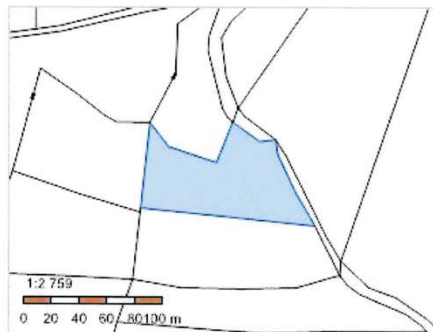


UHÚL: LHO



Informace o pozemku

Parcelní číslo:	541
Obec:	Jičíněves [573001]
Katastrální území:	Labouň [678813]
Číslo LV:	254
Výměra [m ²]:	5457
Typ parcely:	Parcela katastru nemovitostí
Mapový list:	
Určení výměry:	Ze souřadnic v S-JTSK
Druh pozemku:	lesní pozemek



Vlastníci, jiní oprávnění

Vlastnické právo	Podíl
WOOD SEEDS s.r.o., Švédská 1538/22, Smíchov, 15000 Praha 5	

Způsob ochrany nemovitosti

Název
pozemek určený k plnění funkcí lesa

Seznam BPEJ

Parcela nemá evidované BPEJ.

Omezení vlastnického práva

Typ
Zákaz zcizení a zatížení
Zástavní právo smluvní

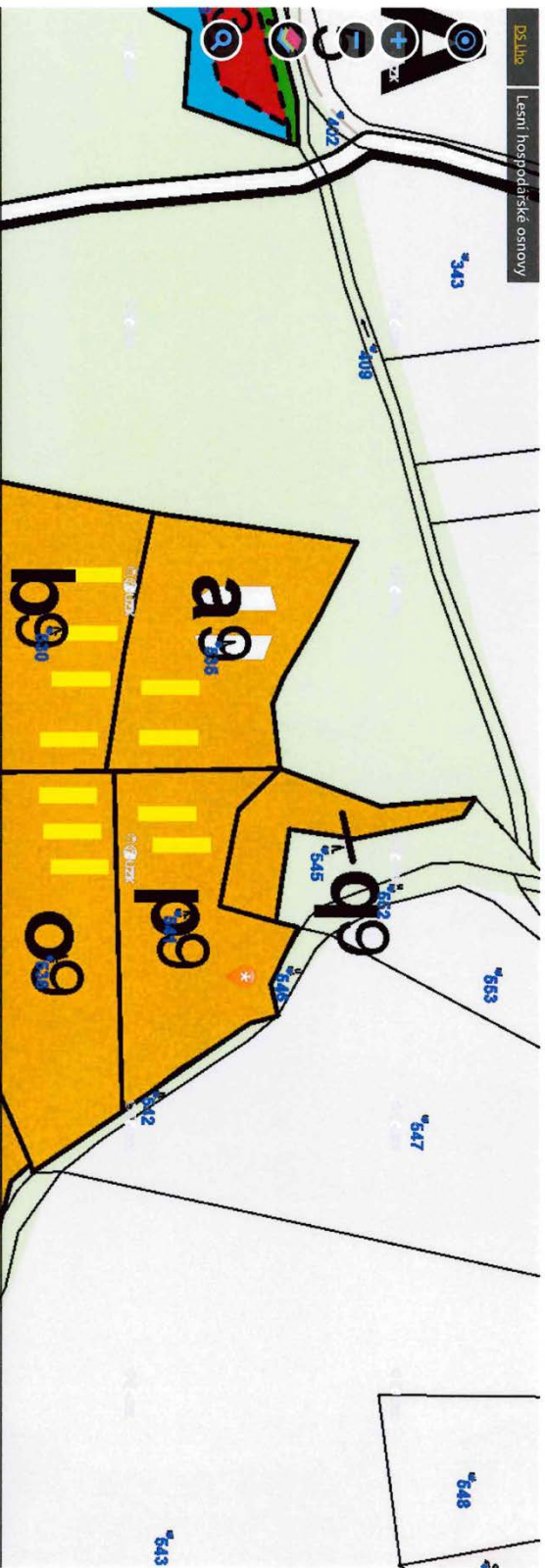
Jiné zápisy

Nejsou evidovány žádné jiné zápisy.

Řízení, v rámci kterých byl k nemovitosti zapsán cenový údaj
--

Nemovitost je v územním obvodu, kde státní správu katastru nemovitostí ČR vykonává [Katastrální úřad pro Královéhradecký kraj, Katastrální pracoviště Jičín](#)

Zobrazené údaje mají informativní charakter. Platnost dat k 06.05.2022 11:00.



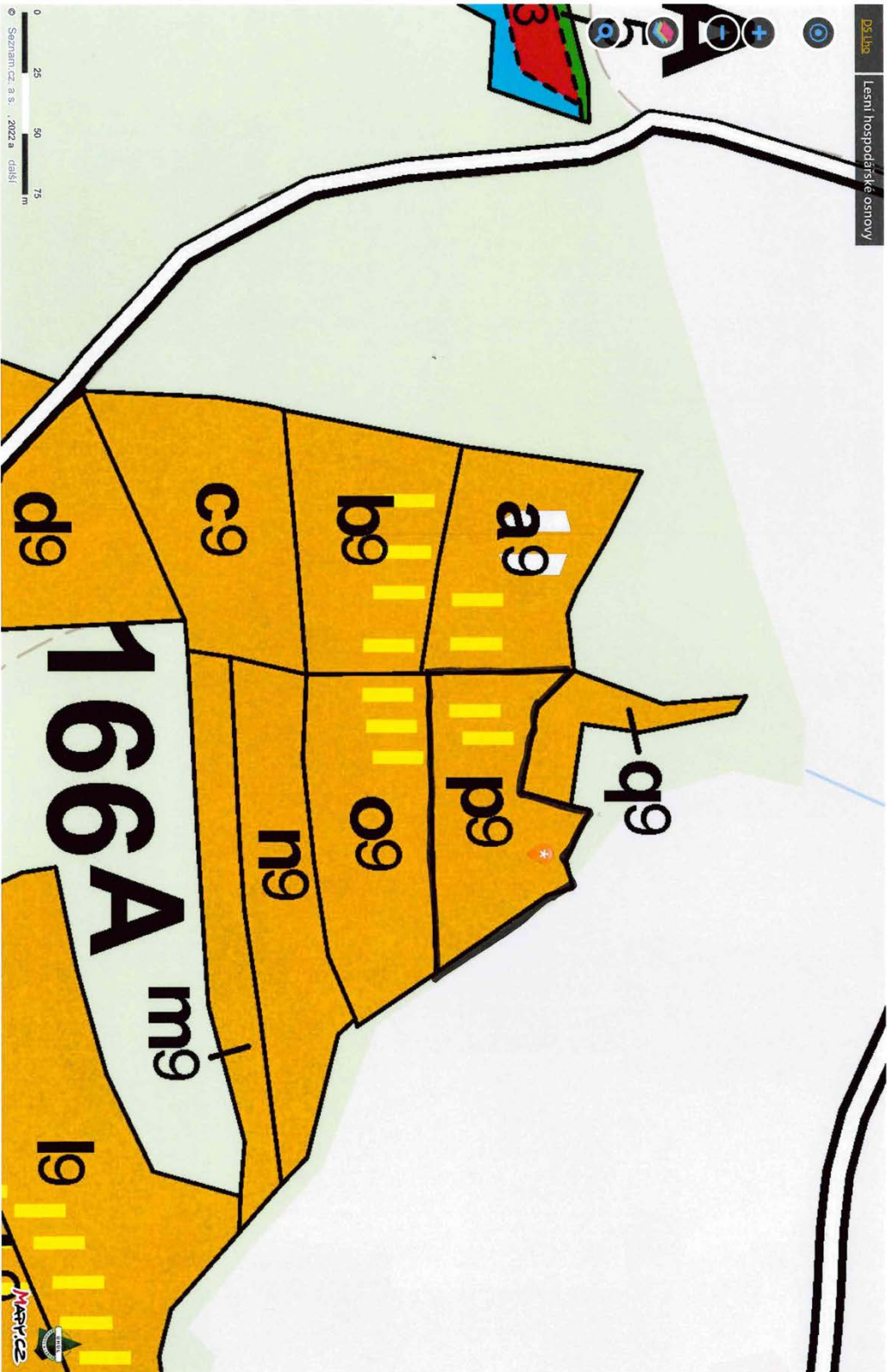
Získat informace o parcele vybraného místa

Oddělení:	166	Plocha:	18,16	LHC:	5046228	Platnost:	01.01.2018-31.12.2027	Majitel:																				
Dílec:	A	Plocha:	12,20	Nazev:	LHO Jelen	LS(LZ):	LHO Jelen																					
Parcel:	P	Plocha:	0,54	Kategorie/prekv:	10	Zl.st.:	LO: 17	Pasmo ohrožení:	D OLH: Úsek: 1																			
Popis porostu: Mírný svah k SV																												
Parcel:	9	Plocha:	0,54	LT:	108	Lesní úrad:	Kod k.ú.:	678813	Nazev k.ú.:	Labouň																		
Popis porostní skupiny: nstl, kmenovlna až kmenovlna, mistry podrost (Istnagú, OS+, HB+)																												
Etáž:	9	Parcel. plocha etáže:	0,54	Stul. plocha etáže:	0,54	Kód majetku:	628	Model (čís. %):	0	Olimpijádovní doba:	150/30	% MZD:	20															
HS	Věk	Zahrn.	Dřevina	Zastoupení (%)	Výčetní hustota (cm)	Střední výška (m)	Objem stl kmenů (m ³ b.k.)	AVB	RVB	Gen. klas.	Prokezení Druh	10%	mise	zábrda (m ³ b.k.)	na 1ha	Čekání	naš	Plocha (ha)	Objem (m ³)	Plocha (ha)	Objem (m ³)	naš	Prořezávky Plocha (ha)	Druh	Zhuštění Dřevina	ha		
255	85	9	DB	100	27	23	0,60	24	4	C		0	265	144	144	0	0	0,54	3	0,00	0	0	0	0	0	0,00		Čekání
Celkem:				100									265	144	144	0	1	0,54	3	0,00	0	0	0	0				

06.05.22 13:30

DS LHO
Lesní hospodářské osnovy

ÚHÚL: LHO



28.04.22 13:19

ÚHUL: LHO

DS Lho Lesní hospodářské osnovy 49228

Majitel:

Otdělení: **9** Plocha: **79.17** LHC: **208802** Platnost: **01.01.2014-31.12.2023**

Dílce: **C** Plocha: **11.03** Název: **LHO Trhové Sviny** LS(LZ): **LHO Trhové Sviny**

Porost: **k** Plocha: **0.80** Kategorie/prevy: **10** Zvl.st.: **LO: 15** Pásmo ohrožení: **C** OLH: **Úsek: 1**

Popis porostů: Porost s převážně mýtná kmenovina na částečně podmáčeném slámovišti, na S straně nad stokou poněkud slabší a nižší.

Porost: **12** Plocha: **0.80** LT: **0Q1** Lesní úrad: **783242** Kód k.ú.: **Lhota u Vlachovic** Název k.ú.:

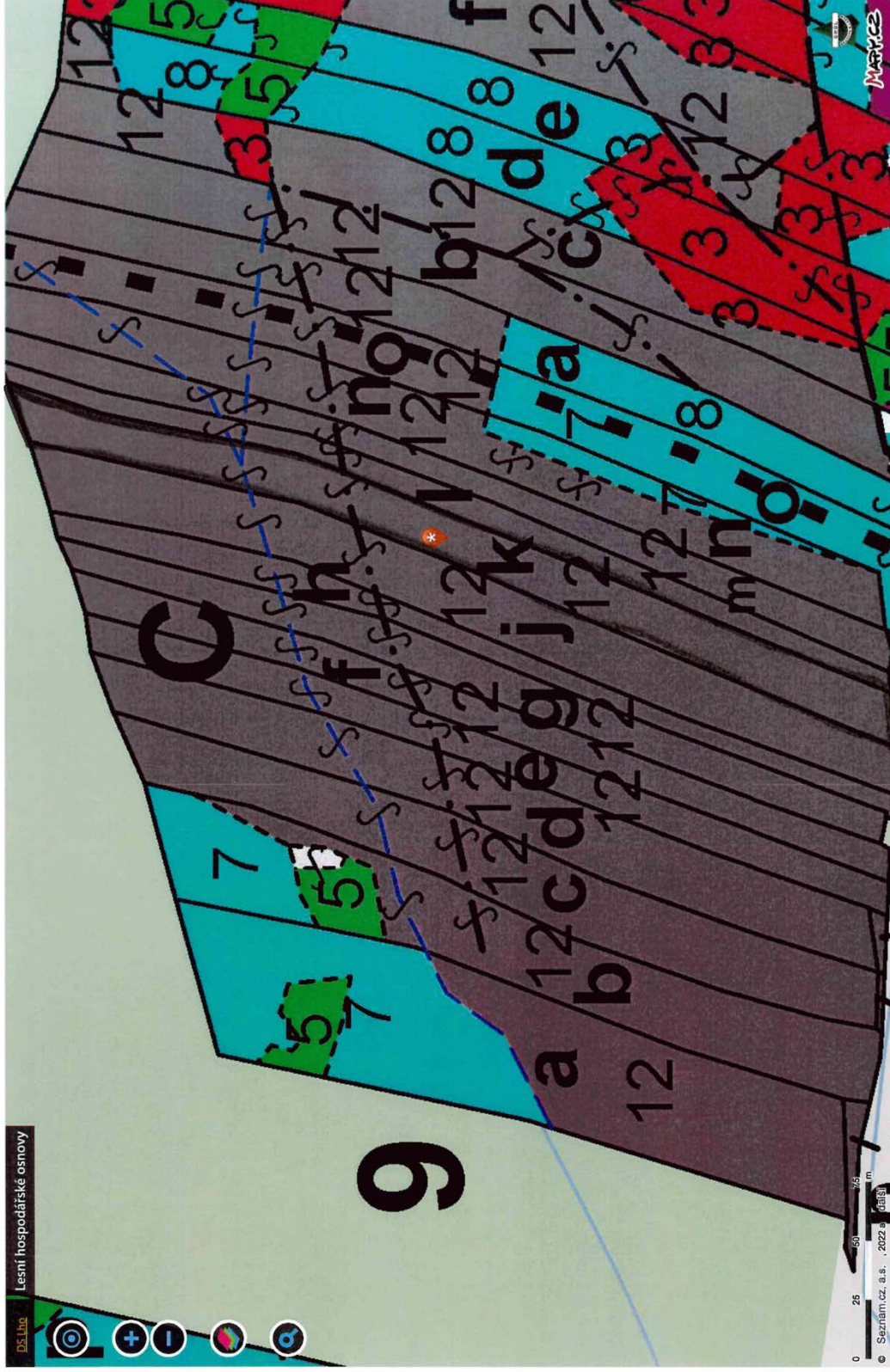
Popis porostní skupiny: **Mýtná kmenovina před obnovou.**


Etáž:	12	Parc. plocha etáže:	0.80	Skut. plocha etáže:	0.80	Kód majetku:	501	Model. těž. %:	67	Obnýt/obnovní doba:	120/20	% MZD:	5							
HS	Věk - Zákni.	Dřevina	Zásobení (%)	Zásobení (%)	Výštiní tloušťka (cm)	Střední výška (m)	Objem dřeviny (m³ b.k.)	Objem dřeviny (m³ b.k.)	Objem dřeviny (m³ b.k.)	Objem dřeviny (m³ b.k.)	Objem dřeviny (m³ b.k.)	Objem dřeviny (m³ b.k.)	Objem dřeviny (m³ b.k.)							
133	118	9	100	100	23	20	0.34	20	6	C	259	207	98							
Celkem:												259	207	0	0.00	0	0.38	98	0	0.00

Zalesnění	
Druh	Plocha (ha)
BO	0.30
DB	0.04
JD	0.04
Celkem:	0.38

28.04.22 13:19

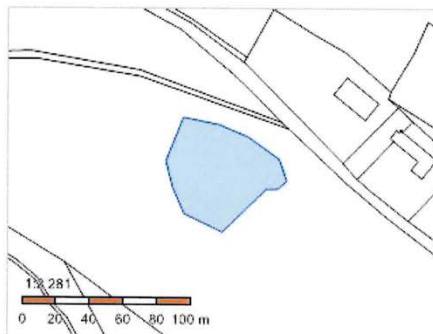
UHŮL: LHO





Informace o pozemku

Parcelní číslo:	112/1
Obec:	Velké Popovice [538981]
Katastrální území:	Lojovice [779318]
Číslo LV:	1914
Výměra [m ²]:	3007
Typ parcely:	Parcela katastru nemovitostí
Mapový list:	
Určení výměry:	Graficky nebo v digitalizované mapě
Druh pozemku:	lesní pozemek



Vlastníci, jiní oprávnění

Vlastnické právo	Podíl
WOOD SEEDS s.r.o., Švédská 1538/22, Smíchov, 15000 Praha 5	

Způsob ochrany nemovitosti

Název
pozemek určený k plnění funkcí lesa

Seznam BPEJ

Parcela nemá evidované BPEJ.

Omezení vlastnického práva

Typ
Zákaz zcizení a zatížení
Zástavní právo smluvní

Jiné zápisy

Nejsou evidovány žádné jiné zápisy.

Řízení, v rámci kterých byl k nemovitosti zapsán cenový údaj
--

Nemovitost je v územním obvodu, kde státní správu katastru nemovitostí ČR vykonává [Katastrální úřad pro Středočeský kraj, Katastrální pracoviště Praha-východ](#)

Zobrazené údaje mají informativní charakter. Platnost dat k 06.05.2022 13:00.

Lesní hospodářské osnovy

11 Plocha: 40,27 LHC: 108803 Platnost: 01.01.2015-31.12.2024

A Plocha: 7,19 Název: LHO Rieany

a Plocha: 0,30 Kategorie/řekový: 10 Zvlst.:

Popis porostu: Lesík mezi poli, Přírodní park Velkopopovický

Porost: 5 Plocha: 0,30 LI: 311 Lesní úrad: Kód k.ú.: 779318 Název k.ú.: Lgovice

Popis porostní skupiny: Porost krovinn SM, TR, BR +

Etáž: 5 Parc. plocha etáže: 0,30 Skut. plocha etáže: 0,30 Kód majetku: 7101343 Model. les. %: 0 Ohnysí/obnovní doba: 130/30 % MZD:

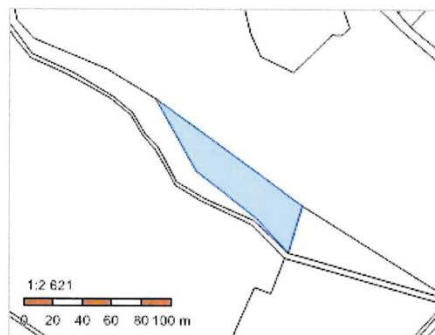
HS	Vlk	Zakm	Dřevina	Zakopaní (%)	Výšinní tloušťka (cm)	Střední výška (m)	Objem stěkveny (m³ b.k.)	AVB	RVB	Gen. klas	Druh	Podkosení 10%	Imse	Zasada (m b.k.)	na 1 ha	Celkem	rel. nas	Tržba výchovná (ha)	Objem (m³)	Tržba obnovní (ha)	Objem (m³)	rel. nas	Přirozavky (ha)	Přirozavky (ha)	Druh	Dřevina	ha		
455	45	8	DB	40	27	16	0,42	24	3				0	60	18				1		0								
			JV	30	22	14	0,22	24	4				0	38	11				0		0								
			KR	30	0	3	0,00						0	0	0				0		0								
Celkem:				100									98	29	0	1	0,30	1	0,00	0	0	0	0,00						

Map showing land parcels 15, 6a, and a5. Parcel 15 is green, 6a is green with a red area, and a5 is green. Various markers and coordinates are visible on the map.



Informace o pozemku

Parcelní číslo:	112/3
Obec:	Velké Popovice [538981]
Katastrální území:	Lojovice [779318]
Číslo LV:	1914
Výměra [m ²]:	2453
Typ parcely:	Parcela katastru nemovitostí
Mapový list:	
Určení výměry:	Graficky nebo v digitalizované mapě
Druh pozemku:	lesní pozemek



Vlastníci, jiní oprávnění

Vlastnické právo	Podíl
WOOD SEEDS s.r.o., Švédská 1538/22, Smíchov, 15000 Praha 5	

Způsob ochrany nemovitosti

Název
pozemek určený k plnění funkcí lesa

Seznam BPEJ

Parcela nemá evidované BPEJ.

Omezení vlastnického práva

Typ
Zákaz zcizení a zatížení
Zástavní právo smluvní

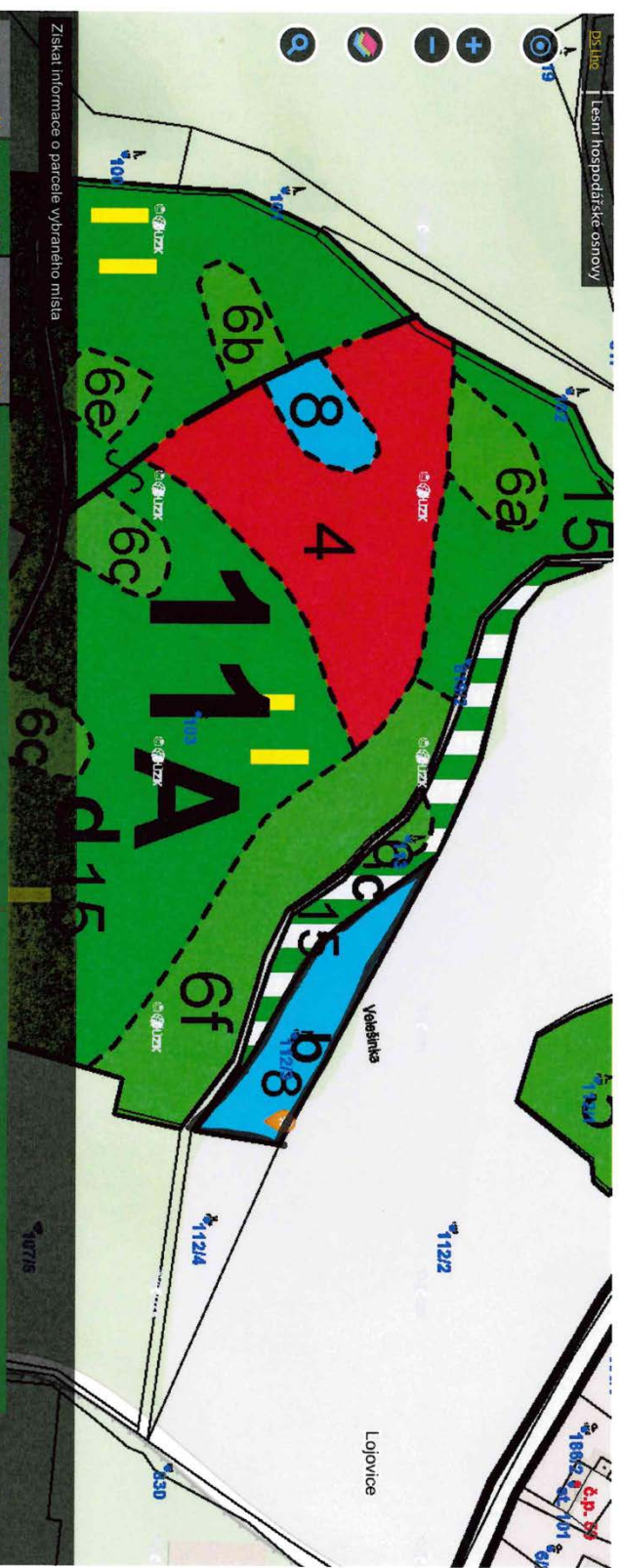
Jiné zápisy

Nejsou evidovány žádné jiné zápisy.

Řízení, v rámci kterých byl k nemovitosti zapsán cenový údaj
--

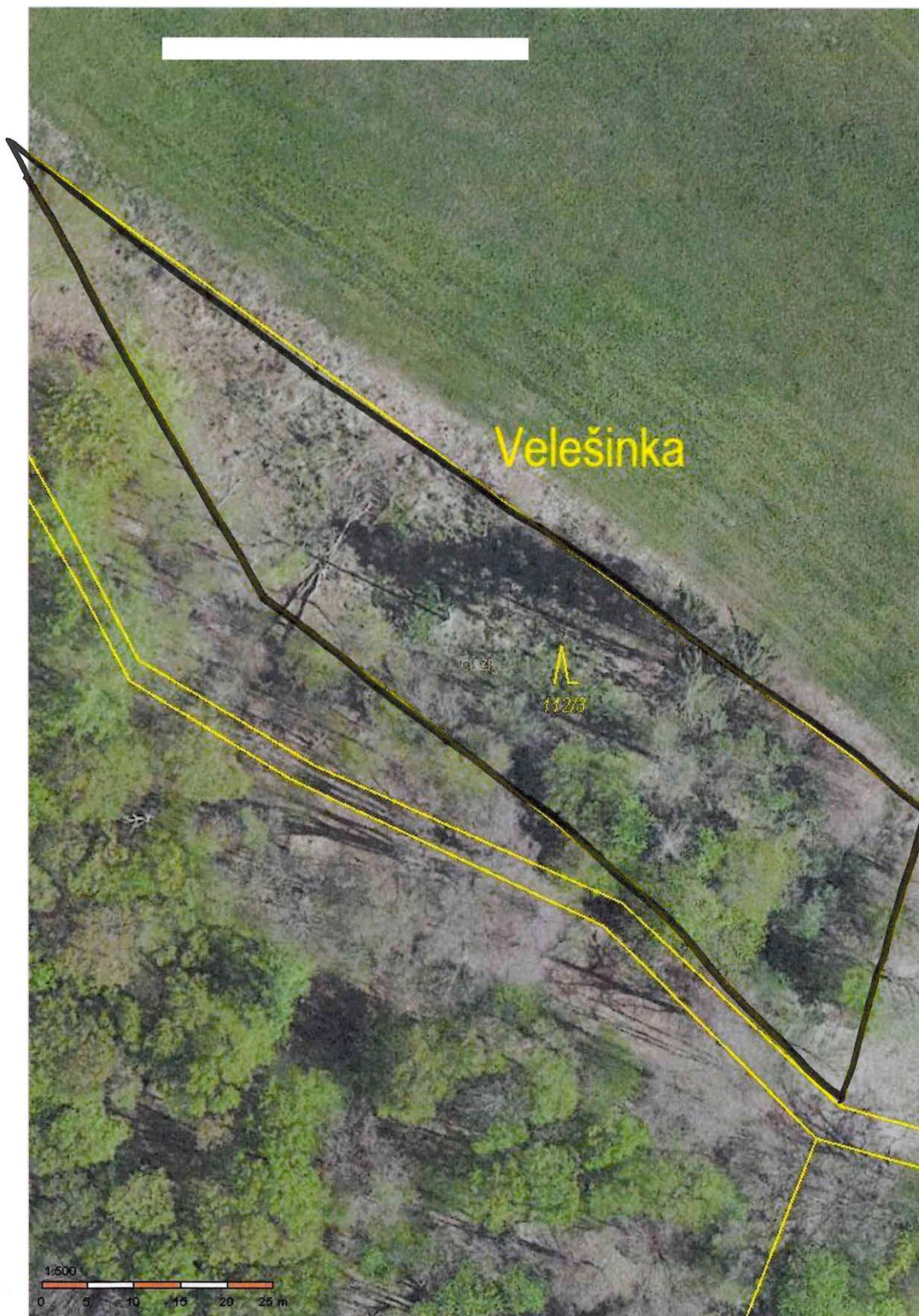
Nemovitost je v územním obvodu, kde státní správu katastru nemovitostí ČR vykonává [Katastrální úřad pro Středočeský kraj, Katastrální pracoviště Praha-východ](#)

Zobrazené údaje mají informativní charakter. Platnost dat k 06.05.2022 13:00.



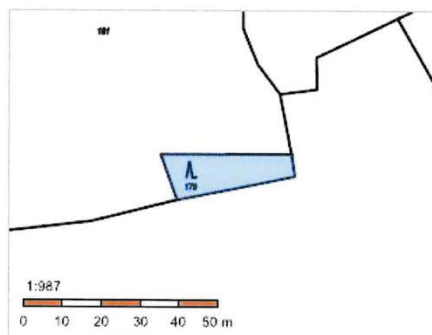
Získat informace o parcele vybraného místa

Oddělení:	11	Plocha:	40,27	LHC:	1088603	Platnost:	01.01.2015-31.12.2024	Majitel:																													
Dílec:	A	Plocha:	7,19	Název:	LHO Rleany	LS(LZ):																															
Porost:	b	Plocha:	0,25	Kategorie/prekvny:	10	Zvlst.:		LO:	10																												
Popis porostu: Přírodní park Velkopopovické.																																					
Porost:	8	Plocha:	0,25	LT:	3S2	Lesní úřad:		Kód K.Ú.:	779318																												
Popis porostní skupiny:																																					
Etáž:	8	Parc. plocha etáže:	0,25	Skut. plocha etáže:	0,25	Kód majetku:	7101943	Model, běž. %:	0																												
Obnvy/obnovní doba: 110/30 % MZD.																																					
HS	Vlk	Zakm.	Dřevina	Zrůstování (%)	Výštní tloušťka (cm)	Síleční výška (m)	Objem sítkované (m³ b.k.)	AVB	RVB	San. klas.	Druh	10%	Imse	Zasoba (m³ b.k.)	na 1 ha	Celkem	val.	nas.	Plocha (ha)	Objem (m³)	Těžba obnovní	Objem (m³)	Plocha (ha)	Objem (m³)	nat.	nas.	Plocha (ha)	Objem (m³)	Protektivky	nat.	nas.	Plocha (ha)	Objem (m³)	Zatlasnění	Druh	Dřevina	ha
471	72	8	SM	100	35	28	1,15	34	1	C		0	451	113	0	1	0,25	5	0,00	0	0	0	0	0,00	0	0	0,00	0	0	0,00	0	0	0,00				
Celkem:			100										451	113	0	1	0,25	5	0,00	0	0	0	0,00	0	0	0,00	0	0	0,00	0	0	0,00					



Informace o pozemku

Parcelní číslo:	179
Obec:	Velké Popovice [538981]
Katastrální území:	Lojovice [779318]
Číslo LV:	1914
Výměra [m ²]:	281
Typ parcely:	Parcela katastru nemovitostí
Mapový list:	
Určení výměry:	Graficky nebo v digitalizované mapě
Druh pozemku:	lesní pozemek



Vlastníci, jiní oprávnění

Vlastnické právo	Podíl
WOOD SEEDS s.r.o., Švédská 1538/22, Smíchov, 15000 Praha 5	

Způsob ochrany nemovitosti

Název
pozemek určený k plnění funkcí lesa

Seznam BPEJ

Parcela nemá evidované BPEJ.

Omezení vlastnického práva

Typ
Zákaz zcizení a zatížení
Zástavní právo smluvní

Jiné zápisy

Nejsou evidovány žádné jiné zápisy.

Řízení, v rámci kterých byl k nemovitosti zapsán cenový údaj
Nemovitost je v územním obvodu, kde státní správu katastru nemovitostí ČR vykonává Katastrální úřad pro Středočeský kraj, Katastrální pracoviště Praha-východ

Zobrazené údaje mají informativní charakter. Platnost dat k 06.05.2022 13:00.

Parcela: 11 Plocha: 40,27 LHO: **108803** Plánost: 01.01.2015-31.12.2024

Dílec: B Plocha: 2,03 **Název: LHO Rícany**

Parost: a Plocha: 0,03 **Kategorie/řekryv: 10** Zvlášť: **LS(LZ)**

Parost: 8 Plocha: 0,03 **LT: 2C2** Lesní úřad: **Kód k.ú.: 779318** **Název k.ú.: Lpovice**

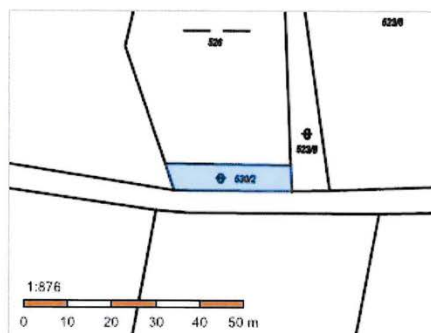
Parcela: 8 Parc. plocha etáže: **0,03** Skut. plocha etáže: **0,03** Kód majetku: **7101343** Model: řez. %: **0** Odrnůvřihovní doba: **130/30** % MZD: **0**

HS	Věk	Zakm	Dřevina	Zastoupení (%)	Výštní tloušťka (cm)	Střední výška (m)	Objem sřámení (m ³ b.k.)	AVB	FVB	Gen. klas.	Postavení Druh	10%	Imise	Zasoba (m ³ b.k.) na 1 ha	CELKEM	rel.	řas.	Plocha (ha)	Objem (m ³)	řas.	Objem (m ³)	řas.	Objem (m ³)	řas.	Objem (m ³)	Zalesnění ha	
	216	78	10	60	25	16	0,31	16	6	C	C	0	106	3	0	0	0	0	0	0	0	0	0	0	0	0	0,00
				DB	20	48	1,86	24	4	C		0	64	2	0	0	0	0	0	0	0	0	0	0	0	0	0,00
				TR	20	36	18	0,78	20	6	C	0	48	2	0	0	0	0	0	0	0	0	0	0	0	0	0,00
			CELKEM:											218	7	0	1	0,03	0	0,00	0	0	0	0	0	0	0,00



Informace o pozemku

Parcelní číslo:	530/2
Obec:	Velké Popovice [538981]
Katastrální území:	Lojovice [779318]
Číslo LV:	1914
Výměra [m ²]:	162
Typ parcely:	Parcela katastru nemovitostí
Mapový list:	
Určení výměry:	Graficky nebo v digitalizované mapě
Způsob využití:	neplodná půda
Druh pozemku:	ostatní plocha



Vlastníci, jiní oprávnění

Vlastnické právo	Podíl
WOOD SEEDS s.r.o., Švédská 1538/22, Smíchov, 15000 Praha 5	

Způsob ochrany nemovitosti

Nejsou evidovány žádné způsoby ochrany.

Seznam BPEJ

Parcela nemá evidované BPEJ.

Omezení vlastnického práva

Typ
Zákaz zcizení a zatížení
Zástavní právo smluvní

Jiné zápisy

Nejsou evidovány žádné jiné zápisy.

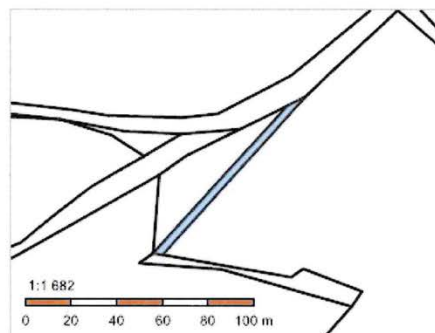
Řízení, v rámci kterých byl k nemovitosti zapsán cenový údaj
Nemovitost je v územním obvodu, kde státní správu katastru nemovitostí ČR vykonává Katastrální úřad pro Středočeský kraj, Katastrální pracoviště Praha-východ

Zobrazené údaje mají informativní charakter. Platnost dat k 06.05.2022 13:00.



Informace o pozemku

Parcelní číslo:	551/15
Obec:	Velké Popovice [53898]
Katastrální území:	Lojovice [779318]
Číslo LV:	1914
Výměra [m ²]:	341
Typ parcely:	Parcela katastru nemovitostí
Mapový list:	
Určení výměry:	Graficky nebo v digitalizované mapě
Způsob využití:	ostatní komunikace
Druh pozemku:	ostatní plocha



Vlastníci, jiní oprávnění

Vlastnické právo	Podíl
WOOD SEEDS s.r.o., Švédská 1538/22, Smíchov, 15000 Praha 5	

Způsob ochrany nemovitosti

Nejsou evidovány žádné způsoby ochrany.

Seznam BPEJ

Parcela nemá evidované BPEJ.

Omezení vlastnického práva

Typ
Zákaz zcizení a zatížení
Zástavní právo smluvní

Jiné zápisy

Nejsou evidovány žádné jiné zápisy.

Řízení, v rámci kterých byl k nemovitosti zapsán cenový údaj

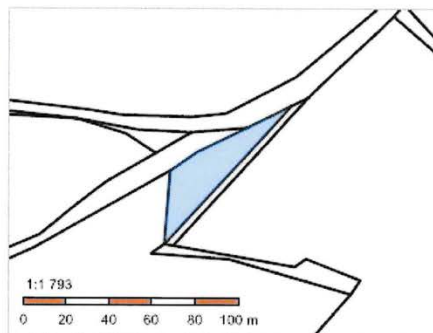
Nemovitost je v územním obvodu, kde státní správu katastru nemovitostí ČR vykonává [Katastrální úřad pro Středočeský kraj, Katastrální pracoviště Praha-východ](#)

Zobrazené údaje mají informativní charakter. Platnost dat k 06.05.2022 13:00.



Informace o pozemku

Parcelní číslo:	551/16
Obec:	Velké Popovice [538981]
Katastrální území:	Lojovice [779318]
Číslo LV:	1914
Výměra [m ²]:	916
Typ parcely:	Parcela katastru nemovitostí
Mapový list:	
Určení výměry:	Graficky nebo v digitalizované mapě
Druh pozemku:	lesní pozemek



Vlastníci, jiní oprávnění

Vlastnické právo	Podíl
WOOD SEEDS s.r.o., Švédská 1538/22, Smíchov, 15000 Praha 5	

Způsob ochrany nemovitosti

Název
pozemek určený k plnění funkcí lesa

Seznam BPEJ

Parcela nemá evidované BPEJ.

Omezení vlastnického práva

Typ
Zákaz zcizení a zatížení
Zástavní právo smluvní

Jiné zápisy

Nejsou evidovány žádné jiné zápisy.

Řízení, v rámci kterých byl k nemovitosti zapsán cenový údaj
Nemovitost je v územním obvodu, kde státní správu katastru nemovitostí ČR vykonává Katastrální úřad pro Středočeský kraj, Katastrální pracoviště Praha-východ

Zobrazené údaje mají informativní charakter. Platnost dat k 06.05.2022 13:00.

Lesní hospodářské osnovy

Detailní údaje:

Oddělení: **11** Plocha: **40,27** LHO: **108803** Platnost: **01.01.2015-31.12.2024** Majitel:

Dílec: **F** Plocha: **0,79** Nazev: **LHO Řitany** LS(LZ):

Porost: **b** Plocha: **0,09** Kategorie/pletky: **10** Zvlst.: **LO: 10** Pásmo ohrožení: **D** OLH: **Usek:**


Popis porostu: **Pozemek mezi dvěma cestami, Přírodní park Velkopopovicko.**

Porost: **7** Plocha: **0,09** LT: **3S1** Lesní úřad: **Kód kú: 779318** Nazev kú: **Lopovice**

Popis porostní skupiny: **Ředina, V okolí starší DB.**

Etáž: **7** Parc. plocha etáže: **0,09** Skut. plocha etáže: **0,09** Kód majetku: **7101343** Model, léz. %: **0** Odmýšlená výměra: **130,40** % MZD:

HS	Věk	Záhm	Dřevina	Zastoupení (%)	Výštiní hustota (cm)	Střední výška (m)	Objem stříhané dřeviny (m ³ b.k.)	AVB	RVB	Gen. kds.	Pokosení Druh	10%	mise zasazená (m ² b.k.)	na 1 ha	Celkem	rel.	mas.	Těžba vyčistná Plocha (ha)	Objem (m ³)	Těžba obnovná Plocha (ha)	Objem (m ³)	rel.	mas.	Přezávky Plocha (ha)	Zahesnění Druh	Dřevina	ha	Celkem:	
	456	88	6	40	33	17	0,61	20	6	C		0	52	4				0	0	0	0	0							
				DB	30	32	16	0,59	18	6	C	0	36	3				0	0	0	0	0							
				JIV	30	18	12	0,10	16	9	C	0	10	1				0	0	0	0	0							
				Celkem:									98	8	0	1	0,09	0	0,00	0	0,00	0	0	0	0,00				



Informace o pozemku

Parcelní číslo:	551/17
Obec:	Velké Popovice [538981]
Katastrální území:	Lojovice [779318]
Číslo LV:	1914
Výměra [m ²]:	309
Typ parcely:	Parcela katastru nemovitostí
Mapový list:	
Určení výměry:	Graficky nebo v digitalizované mapě
Druh pozemku:	lesní pozemek



Vlastníci, jiní oprávnění

Vlastnické právo	Podíl
WOOD SEEDS s.r.o., Švédská 1538/22, Smíchov, 15000 Praha 5	

Způsob ochrany nemovitosti

Název
pozemek určený k plnění funkcí lesa

Seznam BPEJ

Parcela nemá evidované BPEJ.

Omezení vlastnického práva

Typ
Zákaz zcizení a zatížení
Zástavní právo smluvní

Jiné zápisy

Nejsou evidovány žádné jiné zápisy.

Řízení, v rámci kterých byl k nemovitosti zapsán cenový údaj
--

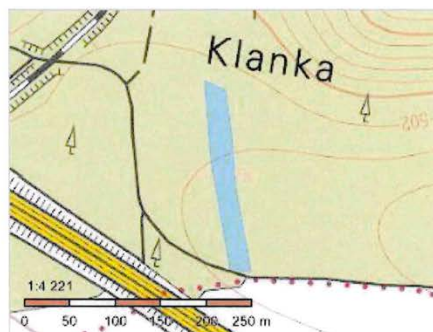
Nemovitost je v územním obvodu, kde státní správu katastru nemovitostí ČR vykonává [Katastrální úřad pro Středočeský kraj, Katastrální pracoviště Praha-východ](#)

Zobrazené údaje mají informativní charakter. Platnost dat k 06.05.2022 13:00.



Informace o pozemku

Parcelní číslo:	660/8
Obec:	Benešovice [560723]
Katastrální území:	Lom u Stříbra [602540]
Číslo LV:	225
Výměra [m ²]:	4646
Typ parcely:	Parcela katastru nemovitostí
Mapový list:	
Určení výměry:	Graficky nebo v digitalizované mapě
Druh pozemku:	lesní pozemek



Vlastníci, jiní oprávnění

Vlastnické právo	Podíl
WOOD SEEDS s.r.o., Švédská 1538/22, Smíchov, 15000 Praha 5	

Způsob ochrany nemovitosti

Název
pozemek určený k plnění funkcí lesa

Seznam BPEJ

Parcela nemá evidované BPEJ.

Omezení vlastnického práva

Typ
Zákaz zcizení a zatížení
Zástavní právo smluvní

Jiné zápisy

Nejsou evidovány žádné jiné zápisy.

Řízení, v rámci kterých byl k nemovitosti zapsán cenový údaj
--

Nemovitost je v územním obvodu, kde státní správu katastru nemovitostí ČR vykonává [Katastrální úřad pro Plzeňský kraj, Katastrální pracoviště Tachov](#)

Zobrazené údaje mají informativní charakter. Platnost dat k 06.05.2022 13:00.

Lesní hospodářské osnovy

DB: LHO

Získat informace o parcelce vybraného místa

Oddělení: 534 Plocha: 10,54 LHC: 314805 Plátnost: 01.01.2017-31.12.2026

Dílec: B Plocha: 10,39 Název: LHO Stříbro - z.o. Stříbro (LS(LZ): 1)

Parost: a Plocha: 0,46 Kategorie/prekvýv: 10 Zvlst.: LO: 6 Pásmo ohrožení: D: OLH Úsek: 1

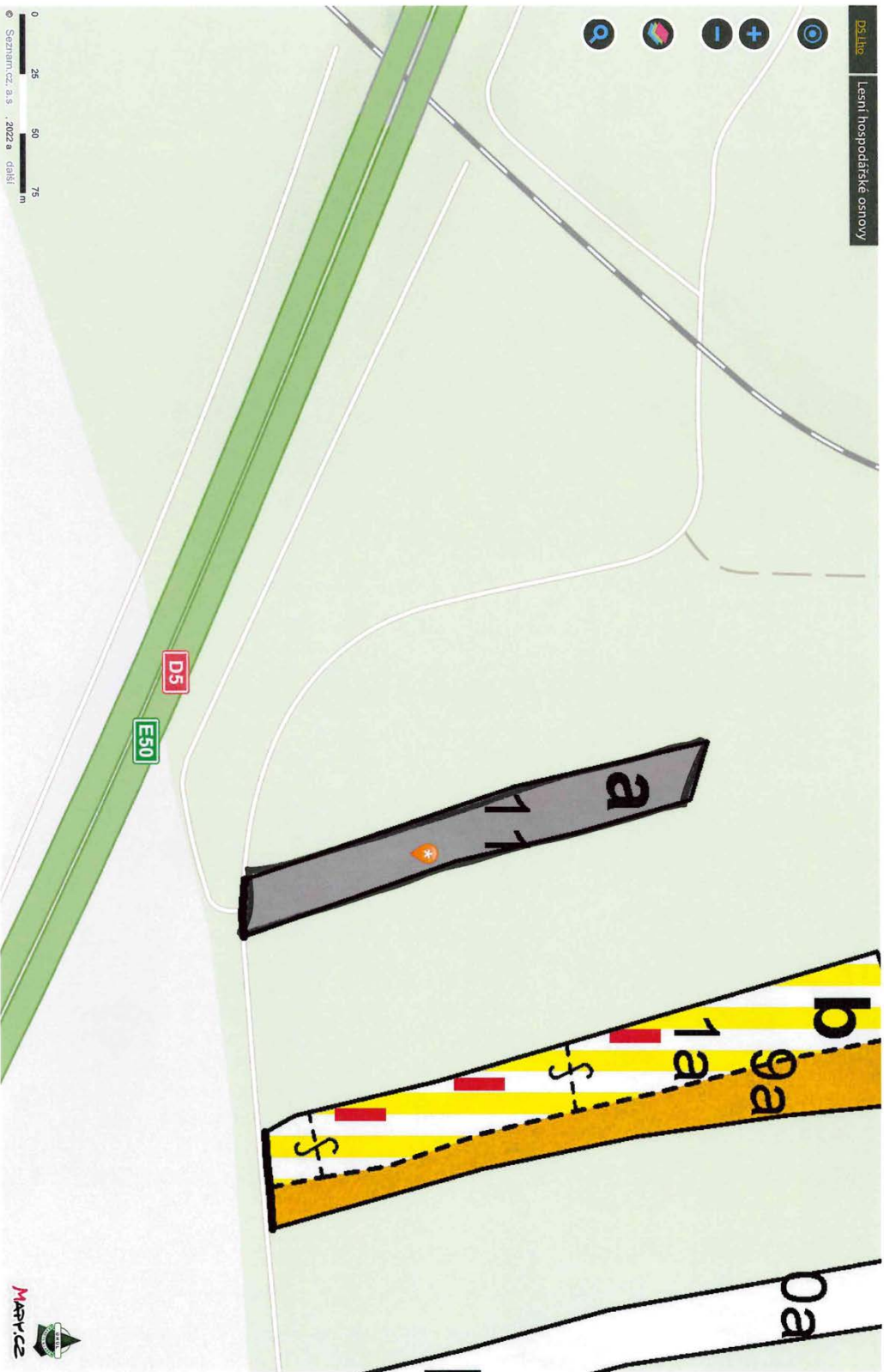
Popis parostu: Rovina, kyselá stanoviště

Parost: 11 Plocha: 0,46 LT: 3M3 Lesní úřad: 602540 Název kú: Lom u Stříbra

Popis porostní skupiny: Vysoký vývrát

Eláž: 11 Parc. plocha eláže: 0,46 Skut. plocha eláže: 0,46 Kód majetku: 30022 Model řez. %: 25 Okružní/rovninný dle: 120/20 % MZD: 25

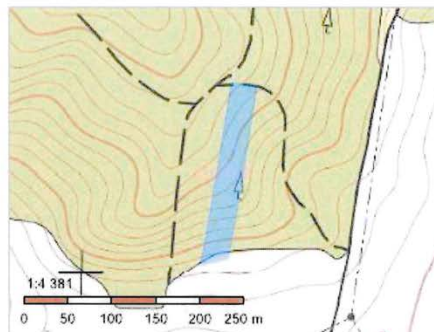
HS	Vyk.	Zakm.	Dřevina	Zalesnění (%)	Výšdní houšková výška (cm)	Střední výška (m)	Objem sř.kmenů (m ³ b.k.)	AVB	RVB	Gen. klas.	Porostní Druh	10%	mls	Zarada (m ³ b.k.) na 1ha	Celkem	nal. mas. (ha)	Plocha (ha)	Objem (m ³)	Těžba obnovit. Plocha (ha)	Objem (m ³)	Prořezávky nal. mas. (ha)	Plocha (ha)	Zalesnění ha			
233	104	9	BO	100	28	23	0,57	22	5	C		0	318	146	146	0	0,00	0	0,46	146	0	0,00	BO	0,35		
Celkem:															100	318	146	0	0,00	0	0,46	146	0	0,00	Celkem:	0,46





Informace o pozemku

Parcelní číslo:	1356/1
Obec:	Losiná [558001]
Katastrální území:	Losiná u Plzně [686841]
Číslo LV:	1167
Výměra [m ²]:	5960
Typ parcely:	Parcela katastru nemovitostí
Mapový list:	
Určení výměry:	Graficky nebo v digitalizované mapě
Druh pozemku:	lesní pozemek



Vlastníci, jiní oprávnění

Vlastnické právo	Podíl
WOOD SEEDS s.r.o., Švédská 1538/22, Smíchov, 15000 Praha 5	

Způsob ochrany nemovitosti

Název
pozemek určený k plnění funkcí lesa

Seznam BPEJ

Parcela nemá evidované BPEJ.

Omezení vlastnického práva

Typ
Zákaz zcizení a zatížení
Zástavní právo smluvní

Jiné zápisy

Nejsou evidovány žádné jiné zápisy.

Řízení, v rámci kterých byl k nemovitosti zapsán cenový údaj
--

Nemovitost je v územním obvodu, kde státní správu katastru nemovitostí ČR vykonává [Katastrální úřad pro Plzeňský kraj, Katastrální pracoviště Plzeň-město](#)

Zobrazené údaje mají informativní charakter. Platnost dat k 06.05.2022 13:00.

Lesní hospodářské osnovy

Získat informace o parcele vybraného místa

Oddělení: 84 Plocha: 157,86 LHC: 310802 Platnost: 01.01.2015-31.12.2024
 Dílec: P Plocha: 13,32 Název: LHO Pížeň-město LSI(LZ): LHO Pížeň-město Majitel:
 Parcela: 1 Plocha: 0,63 Kategorie/překryv: 10 Zvl.st.: LO: 6 Pásmo ohrázení: D OLH: Úsek: 1
 Popis porostu: Mírný S sklon.
 Popsk.: 8 Plocha: 0,53 LT: 3K3 Lesní úřad: Kód k.ú.: 686841 Název k.ú.: Losna u Pízně

Popis porostní skupiny: Další LT 3S1 (Probrat)

Etáž:	8	Parc. plocha etáže:	0,53	Skut. plocha etáže:	0,53	Kód majetku:	70376	Model, léz. %:	0	Odměňovací doba:	120/20	% MZD:																	
HS	Věk	Zákm.	Dřevina	Zastoupení (%)	Výčetní houšková výška (cm)	Střední síť hornosa výška (m)	Objem síť hornosa (m ³ b.k.)	AVB	RVB	Gen. klas.	Prokezení Duř 10%	Imise nas 1 ha	Zásoba (m ³ b.k.)	Čelkem	rel.	nas	Těžba včtovna (ha)	Objem (m ³)	Těžba obnovit (ha)	Objem (m ³)	Protektivy rel.	nas	Plocha (ha)	Duř	Dřevina	ha	Čelkem		
	433	80	8	BO	80	30	22	0,62	24	3	C	0	213	113			4	1	0	0									
				SM	20	29	24	0,70	26	4	C	0	72	38			1	5	0,00	0	0								
				Čelkem:									285	151	0	1	0,53	5	0,00	0	0								

Lesní hospodářské osnovy

Získat informace o parcele vybraného místa

Oddělení: **84** Plocha: **157,86** LHC: **310802** Plánost: **01.01.2015-31.12.2024** Měřítko: **1:1000**

Dílec: **P** Plocha: **13,92** Název: **LHO Pízen-mesto** LS(LZ): **LHO Pízen-mesto**

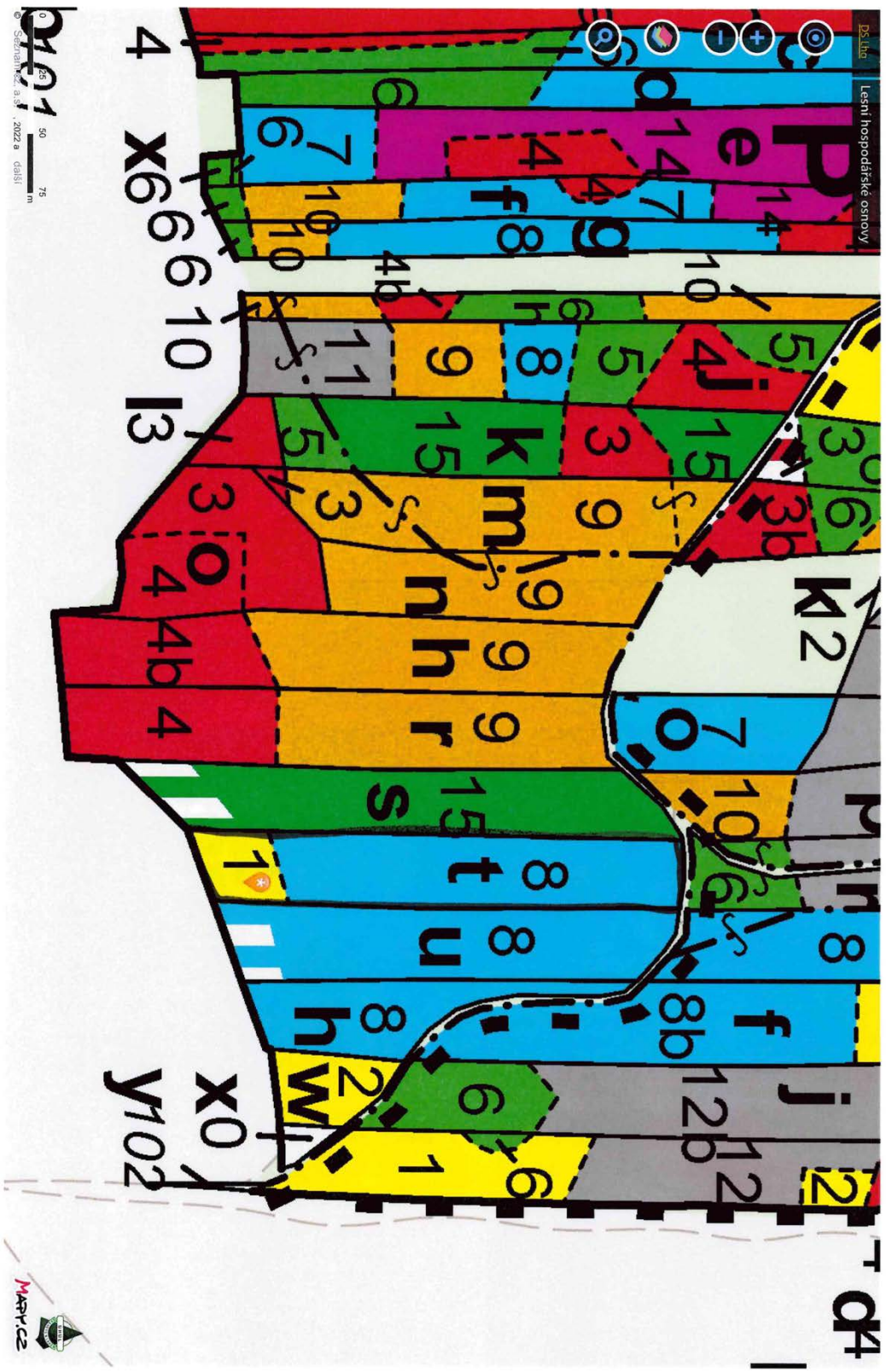
Parost: **1** Plocha: **0,63** Kategorie/prevy: **10** Zvlst.: **LO** Pasmo omezení: **D** OLT: **Usek** **1**


Popis porostů: **Mřiny S sklon**

Porost: **1** Plocha: **0,10** LT: **3K3** Lesní úřad: **Kod k.ú.: 686841** Název k.ú.: **Losina u Plzně**

Popis porostní skupiny: **BO výstavy, Prořezá.**

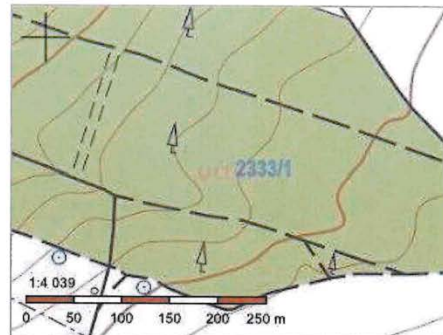
Etáž:	1	Parc. plocha etáže:	0,10	Skut. plocha etáže:	0,10	Kód majetku:	70376	Model, řez. %:	0	Ořivyl/dobovni doba:	110/30	% MZD:																	
HS	Vlk	Zakm.	Dřevina	Zastoupení (%)	Výšková (cm)	Síleční výška (m)	Objem sítkemne (m³ b.k.)	Objem AVB	RVB	Gm. klas.	Pokození 10%	inse	Zásoba (m³ b.k.)	na 1 ha	Celkem	nal.	ras.	Plocha (ha)	Objem (m³)	Těžba obnovni	Objem (m³)	nal.	ras.	Plocha (ha)	Objem (m³)	Zásoba	ha		
431	7	10	SM	100	0	0	0,00	24	4			0	0	0	0	0	0,00	0	0,00	0	0	0	0	0	0	0	0	0,10	
Celkem:																													





Informace o pozemku

Parcelní číslo:	2333/1
Obec:	Lysá nad Labem [537454]
Katastrální území:	Lysá nad Labem [689505]
Číslo LV:	227
Výměra [m ²]:	28129
Typ parcely:	Parcela katastru nemovitostí
Mapový list:	
Určení výměry:	Graficky nebo v digitalizované mapě
Druh pozemku:	lesní pozemek



Vlastníci, jiní oprávnění

Vlastnické právo	Podíl
WOOD SEEDS s.r.o., Švédská 1538/22, Smíchov, 15000 Praha 5	

Způsob ochrany nemovitosti

Název
pozemek určený k plnění funkcí lesa

Seznam BPEJ

Parcela nemá evidované BPEJ.

Omezení vlastnického práva


Typ
Zákaz zcizení a zatížení
Zástavní právo smluvní

Jiné zápisy

Nejsou evidovány žádné jiné zápisy.

Řízení, v rámci kterých byl k nemovitosti zapsán cenový údaj
Nemovitost je v územním obvodu, kde státní správu katastru nemovitostí ČR vykonává Katastrální úřad pro Středočeský kraj, Katastrální pracoviště Nymburk

Zobrazené údaje mají informativní charakter. Platnost dat k 28.04.2022 13:00.



Získat informace o parcele vybraného místa

Oddělení:	5	Plocha:	85,15	LHC:	101813	Platnost:	01.01.2017-31.12.2026	Majitel:													
Dílce:	D	Plocha:	11,82	Název:	LHO Lysá nad Labem	LS(LZ):	LS Mělník														
Porost:	d	Plocha:	2,81	Kategorie/pektiv:	10	Zvlst:		LO:	17												
Popis porostu: P. č. 23331, výměra 28129 m ² . Les v polích severozápadně od Lysá nad Labem.																					
Porost:		Plocha:	0	LT:	1M2	Lesní úřad:		Kód k. ú.:	689505												
Název k. ú.: Lysá nad Labem																					
Popis porostní skupiny: 2 části																					
Etáž:	0	Part:	plocha odáže:	2,56	Skut. plocha odáže:	2,56	Kód majetku:	3	Model, těž. %:												
0																					
HS	Vlk	Zakm.	Dřevina	Zastoupení (%)	Výšerní trouška (cm)	Sířerní výška (m)	Objem stromů (m ³ b.k.)	A/B	RVB	Čern. klas.	Druh	10%	Zásob na 1 ha	Časok na 1 ha	Zásob na 1 ha	Těžba výchovná	Těžba obnovit	Prořazky	Zalesnění		
133	0	10	Celkem:													0,00	0,00	0	0,00	BO	2,05
																				DB	0,51
																				Celkem:	2,56

28.04.22 13:36

UHÜL: LHO

Získat informace o parcele vybraného místa

Oddělení: **5** Plocha: **85,15** LHC: **101813** Platnost: **01.01.2017-31.12.2026** Majitel:

Dílec: **D** Plocha: **11,82** Název: **LHO Lysá nad Labem** LS(LZ): **LS Měnik**

Porost: **d** Plocha: **2,81** Kategorie/převrzt: **10** Zvlst.: **LO: 17** Pásmo ohrožení: **C** OI.H: **Usek: 1**

Popis porostu: **P, š, 23331, výměra 28129 m2, Les v polích severozápadně od Lysé nad Labem.**

Porost: **9** Plocha: **0,25** LT: **1M2** Lesní úřad: **Kód k.ú.: 689505** Název k.ú.: **Lysá nad Labem**

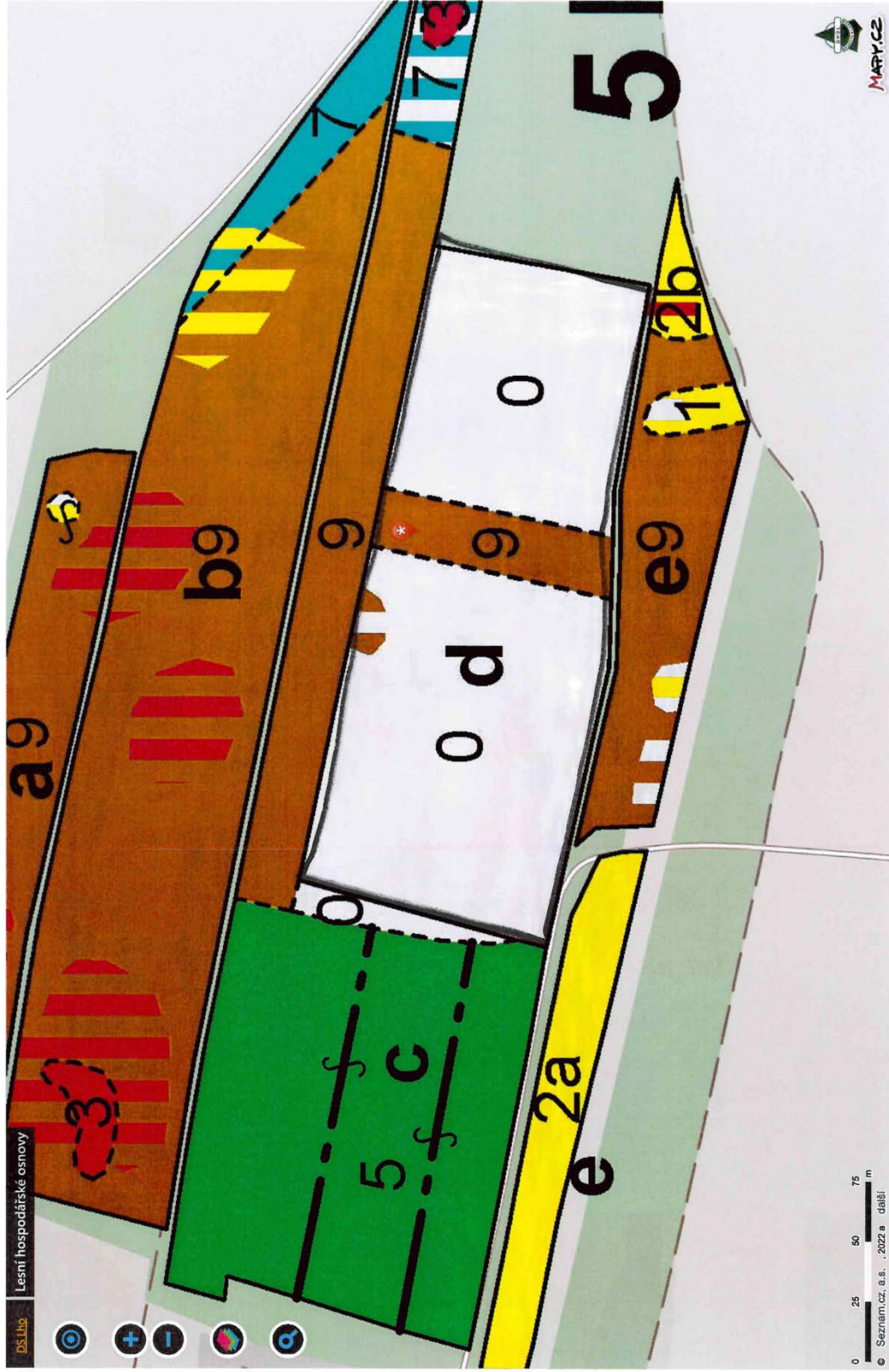
Popis porostní skupiny: **Kulisa rozděluječ dvě holiny, Kmenovina s podrostem BR a DBZ.**

Etáž: **9** Patr. plocha etáže: **0,25** Skut. plocha etáže: **0,25** Kód majetku: **3** Model, těž. %: **0** Obměny/obnovní doba: **12020** % MZD: **15**

HS	Věk	Zákm.	Dřevina	Zastoupení (%)	Výšerní tloušťka (cm)	Sítěrní výška (m)	Objem stromů (m³ b.k.)	AVB	Gen. klas.	Druh	Těžba výšerní		Těžba obnovní		Profesivky	Zalesnění	
											na 1 ha	Celkem	nat. nas.	Objem (m³)			Plocha (ha)
133	90	9	BO	100	28	22	0,55	22	5	C	0	299	75	2	0,00	0	0,00
Celkem:																	
299																	
75																	
0																	
1																	
0,25																	
2																	
0,00																	
0																	
0,00																	

28.04.22 13:37

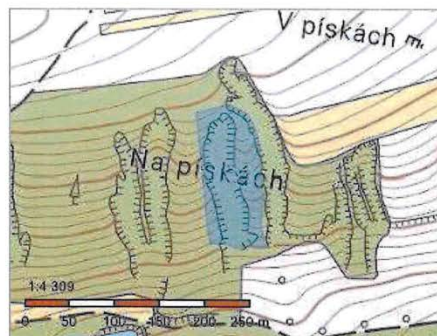
UHÚL: LHO





Informace o pozemku

Parcelní číslo:	1343/3
Obec:	Manětín [559202]
Katastrální území:	Manětín [691496]
Číslo LV:	1014
Výměra [m ²]:	9614
Typ parcely:	Parcela katastru nemovitostí
Mapový list:	
Určení výměry:	Graficky nebo v digitalizované mapě
Druh pozemku:	lesní pozemek



Vlastníci, jiní oprávnění

Vlastnické právo	Podíl
WOOD SEEDS s.r.o., Švédská 1538/22, Smíchov, 15000 Praha 5	

Způsob ochrany nemovitosti

Název
pozemek určený k plnění funkcí lesa

Seznam BPEJ

Parcela nemá evidované BPEJ.

Omezení vlastnického práva

Typ
Zákaz zcizení a zatížení
Zástavní právo smluvní

Jiné zápisy

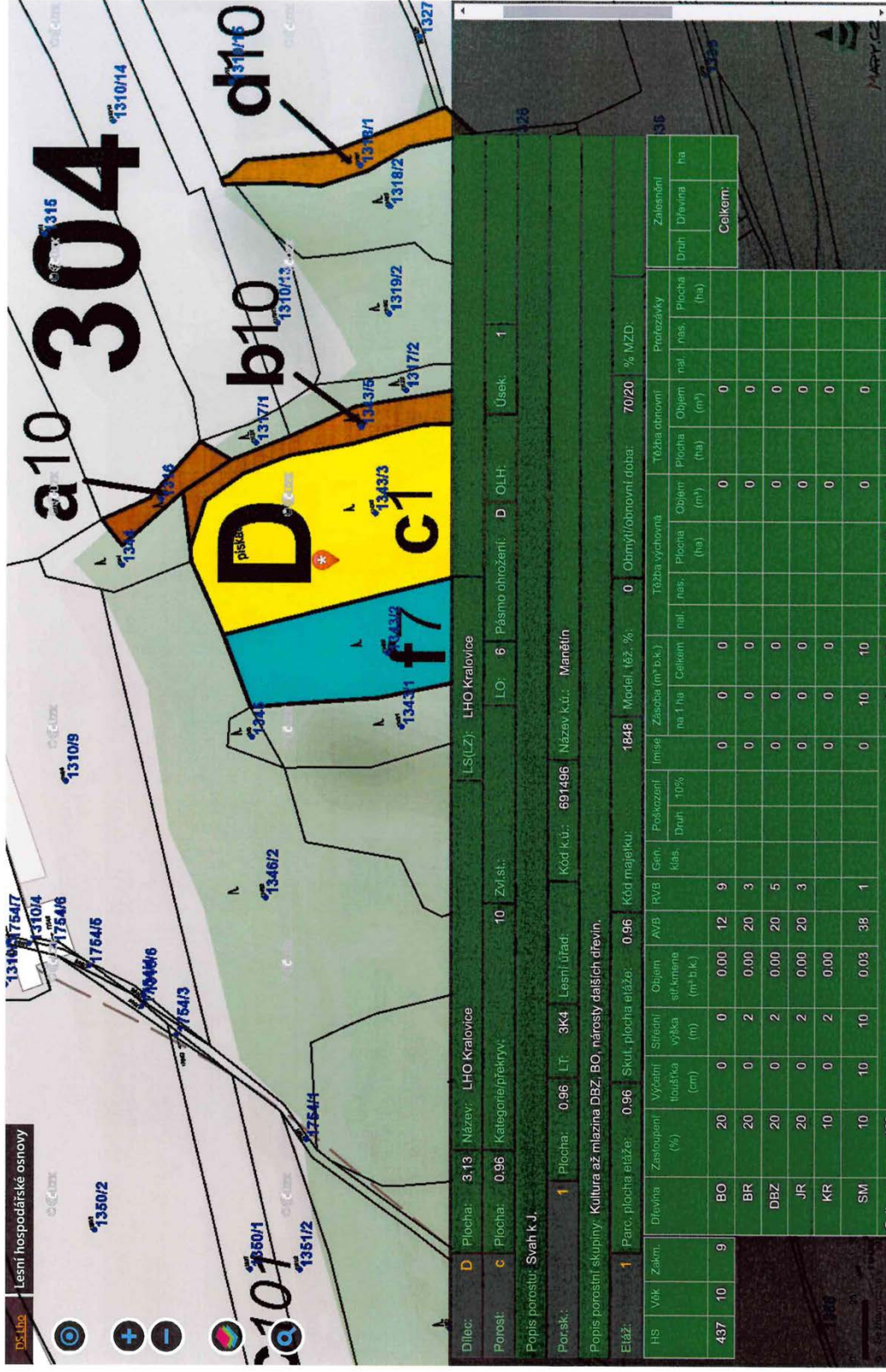
Nejsou evidovány žádné jiné zápisy.

Řízení, v rámci kterých byl k nemovitosti zapsán cenový údaj
Nemovitost je v územním obvodu, kde státní správu katastru nemovitostí ČR vykonává Katastrální úřad pro Plzeňský kraj, Katastrální pracoviště Kralovice

Zobrazené údaje mají informativní charakter. Platnost dat k 28.04.2022 13:00.

28.04.22 13:46

ÚHŮL: LHO

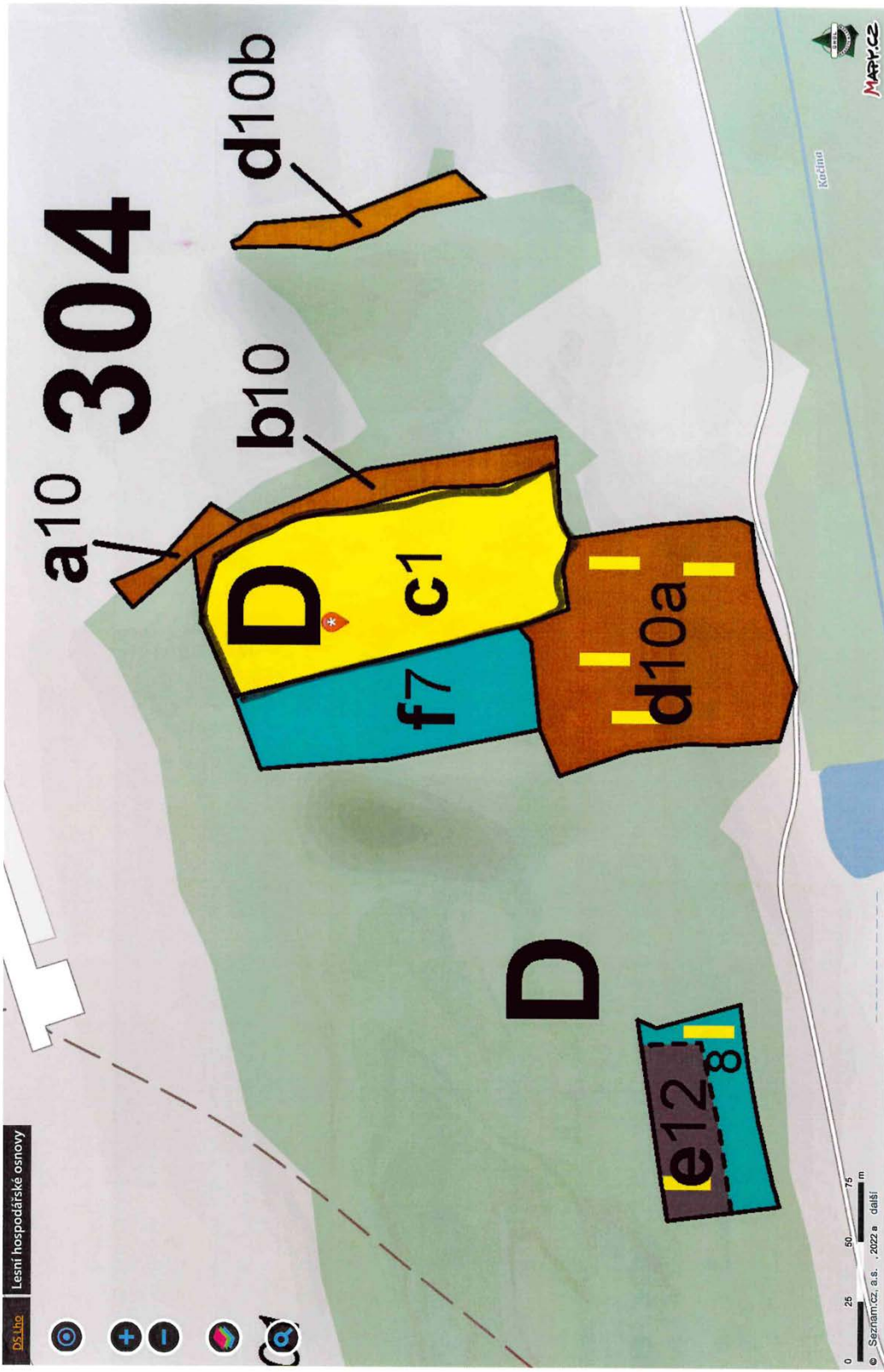


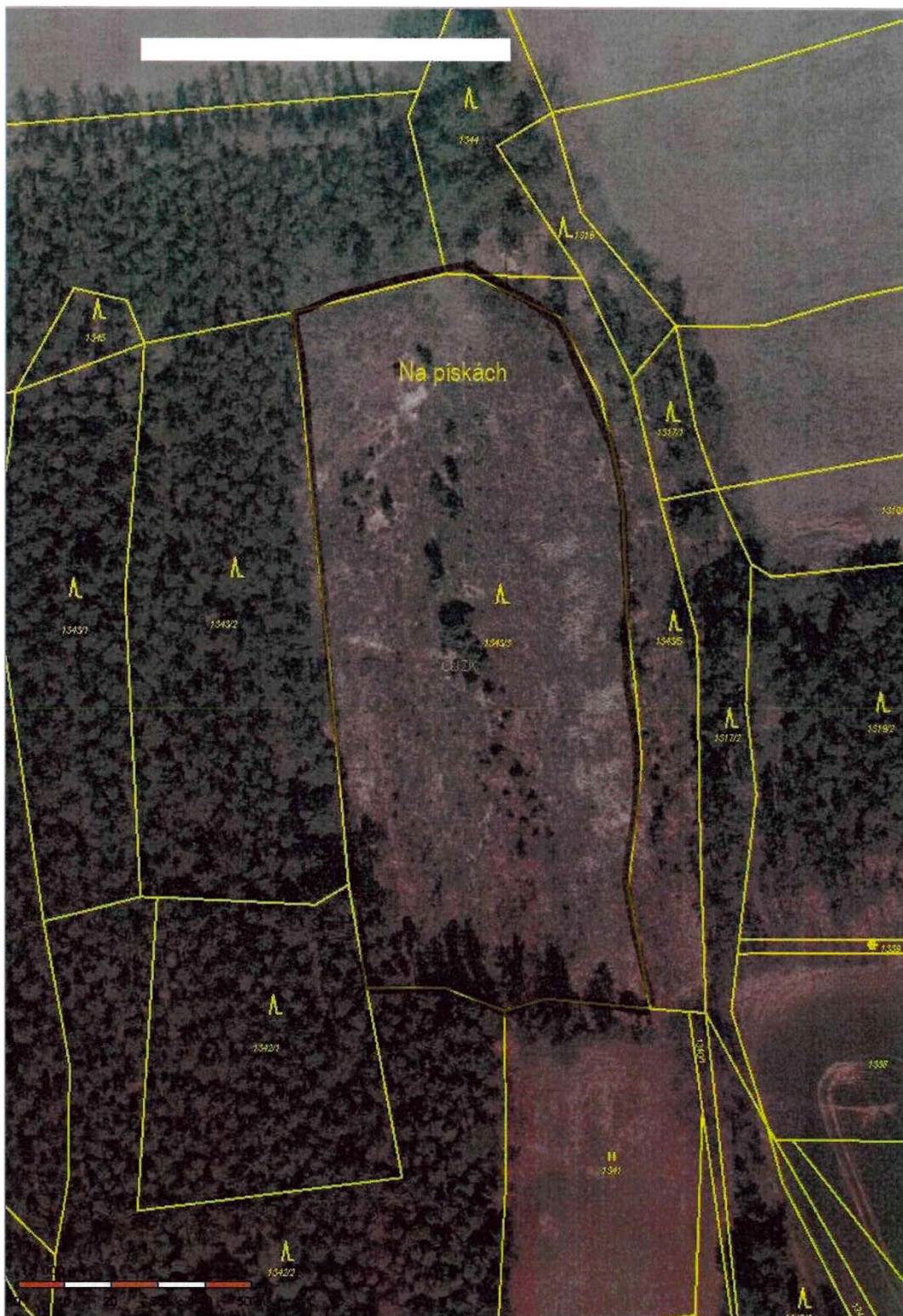
28.04.22 13:46

DS LHO

Lesní hospodářské osnovy

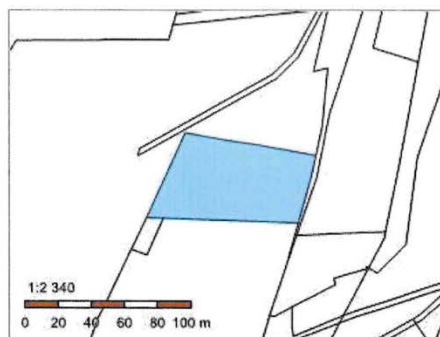
ÚHŮL: LHO





Informace o pozemku

Parcelní číslo:	362/2
Obec:	Horní Olešnice [579271]
Katastrální území:	Prostřední Olešnice [643645]
Číslo LV:	331
Výměra [m ²]:	4202
Typ parcely:	Parcela katastru nemovitostí
Mapový list:	
Určení výměry:	Graficky nebo v digitalizované mapě
Druh pozemku:	lesní pozemek



Vlastníci, jiní oprávnění

Vlastnické právo	Podíl
WOOD SEEDS s.r.o., Švédská 1538/22, Smíchov, 15000 Praha 5	

Způsob ochrany nemovitosti

Název
rozsáhlé chráněné území
pozemek určený k plnění funkcí lesa

Seznam BPEJ

Parcela nemá evidované BPEJ.

Omezení vlastnického práva

Typ
Zákaz zcizení a zatížení
Zástavní právo smluvní

Jiné zápisy

Nejsou evidovány žádné jiné zápisy.

Řízení, v rámci kterých byl k nemovitosti zapsán cenový údaj
Nemovitost je v územním obvodu, kde státní správu katastru nemovitostí ČR vykonává Katastrální úřad pro Královéhradecký kraj, Katastrální pracoviště Trutnov

Zobrazené údaje mají informativní charakter. Platnost dat k 28.04.2022 13:00.

[DS_Lho](#) | Lesní hospodářské osnovy

Získat informace o parcelce vybraného místa


Oddíl:	76	Plocha:	6.83	LHC:	503848	Platnost:	01.01.2012-31.12.2021	Majitel:	
Dílec:	C	Plocha:	1.72	Název:	LHO Truhov	LS(LZ):	-		
Porost:	9	Plocha:	0.42	Kategorie/překryv:	10	Zvl.st.		LO:	23
Popis porostu:		Porost na okraji lesního komplexu. V expozice.						Pásmo ohrožení:	
Jp:	502	Plocha:	0.05	Druh pozemku:	Lesní údiel	Kód k.ú.:	643645	Název k.ú.:	Prostřední Olešnice
Druh:	(D) další jiné pozemky	Skutečné využití pozemku:		louka					

DS Lho Lesní hospodářské osnovy

Získal informace o parcelce vybraného místa

Oddíl/ent:	76	Plocha:	6.83	LHC:	503848	Platnost:	01.01.2012-31.12.2021
Díllec:	C	Plocha:	1.72	Název:	LHO Trutnov	Maplet:	
Porost:	9	Plocha:	0.42	Kategorie/plekviv:	10	Zvl.st:	
<p>Popis porostů: Porost na okraji lesního komplexu. V expozice</p>							
Porost:	9	Plocha:	0.37	LT:	4K1	Lesní třída:	Kód k.t.: 643645 Název k.t.: Prostřední Olešnice
<p>Popis porostní skupiny: SM výškové a tloušťkové diferencován.</p>							
Etáž:	9	Parcel. plocha etáže:	0.37	Skut. plocha etáže:	0.37	Kód měřítka:	185 Model: těž. % 4 Ohrypl/obnovní doba: 110/30 % MZD: 25

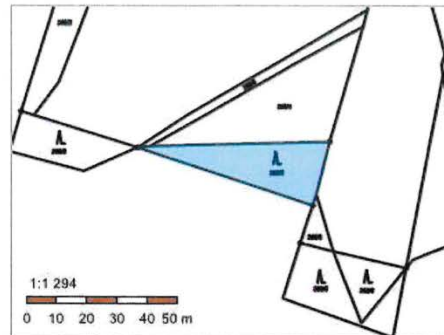
HŠ	Věk	Zákm.	Dřevina	Zastoupení (%)	Výčetní tloušťka (cm)	Střední výška (m)	Objem sířkneha (m ³ b.k.)	A/V	RVB	Gen. klas.	Prořezání Duh	10%	Insg	Zasada (m ³ b.k.)	na 1 ha	Celkem	nal.	Těžba vyčtvrná (ha)	Objem (m ³)	Těžba obnovní (ha)	Objem (m ³)	nal. mas.	Plocha (ha)	Prořezávký (ha)	Zakastovní Duh	Dřevina	ha		
431	89	10	SM	85	27	27	0.68	28	3	C	C	0	452	167	0	0	0	0	0	0	0	0	0	0	0	0	0	0	0
			BO	15	30	24	0.68	24	4	C		0	56	21	0	0	0	0	0	0	0	0	0	0	0	0	0	0	
			Celkem:										508	188	0	0	0	0	0	0	0	0	0	0	0	0	0	0	





Informace o pozemku

Parcelní číslo:	362/3
Obec:	Horní Olešnice [579271]
Katastrální území:	Prostřední Olešnice [643645]
Číslo LV:	331
Výměra [m ²]:	645
Typ parcely:	Parcela katastru nemovitostí
Mapový list:	
Určení výměry:	Graficky nebo v digitalizované mapě
Druh pozemku:	lesní pozemek



Vlastníci, jiní oprávnění

Vlastnické právo	Podíl
WOOD SEEDS s.r.o., Švédská 1538/22, Smíchov, 15000 Praha 5	

Způsob ochrany nemovitosti

Název
rozsáhlé chráněné území
pozemek určený k plnění funkcí lesa

Seznam BPEJ

Parcela nemá evidované BPEJ.

Omezení vlastnického práva

Typ
Zákaz zcizení a zatížení
Zástavní právo smluvní

Jiné zápisy

Nejsou evidovány žádné jiné zápisy.

Řízení, v rámci kterých byl k nemovitosti zapsán cenový údaj
Nemovitost je v územním obvodu, kde státní správu katastru nemovitostí ČR vykonává Katastrální úřad pro Královéhradecký kraj, Katastrální pracoviště Trutnov

Zobrazené údaje mají informativní charakter. Platnost dat k 28.04.2022 13:00.

DS LHO Lesní hospodářské osnovy

📍
+
-
🗺️
🔍

Získal informace o parcele vybraného místa


Odběratel:	76	Plocha:	6,83	LHC:	503848	Platnost:	01.01.2012-31.12.2021
Dřev:	F	Plocha:	0,10	Název:	LHO Trutnov	LST(L2) -	
Porost:	b	Plocha:	0,06	Kategorie/překryv:	10	Zvl. st.	


Popis porostu: Porost na okraji lesního komplexu, SV expozice.

Popis: 9 Plocha: 0,06 LF 4K1 Lesní úhrad: Kód k.ú.: 643645 Název k.ú.: Prostřední Olešnice

Popis porostní skupiny: Podrost SM, BR +.

Eláž:	9	Parc. plocha eláže:	0,06	Skal. plocha eláže:	0,06	Kód majetku:	185	Model, věz. %:	0	Ohraničovací doba:	11020	% MZD:	25																	
HS	Vlk	Zakm.	Dřevina	Zastoupení (%)	Výšková tloušťka (cm)	Strom vysoká (m)	Objem silkemena (m³ b.k.)	A/B	RVB	Gen. klas.	Porostní 10%	Imse na 1 ha	Zásoba (m³ b.k.)	Celkem	rel.	nos.	Těžba výchovná	Plocha (ha)	Objem (m³)	Těžba dřevní	Plocha (ha)	Objem (m³)	rel.	nos.	Přetřevky	Plocha (ha)	Druh	Dřevina	Začetí	ha
433	89	9	BO	80	34	26	0,95	26	3	C		0	302	18				0	0	18	5	5							SM	0,05
			SM	20	32	27	0,93	28	3	C		0	96	5				0	0,06	0	23	23	0						BK	0,02
			Celkem	100				398	23	0	0,00	0	0,06	23	0	0,00					Celkem:						0,06			





Informace o pozemku

Parcelní číslo:	59
Obec:	Luka nad Jihlavou [587478]
Katastrální území:	Předboř nad Jihlavou [688720]
Číslo LV:	577
Výměra [m ²]:	3485
Typ parcely:	Parcela katastru nemovitostí
Mapový list:	
Určení výměry:	Graficky nebo v digitalizované mapě
Druh pozemku:	lesní pozemek



Vlastníci, jiní oprávnění

Vlastnické právo	Podíl
WOOD SEEDS s.r.o., Švédská 1538/22, Smíchov, 15000 Praha 5	

Způsob ochrany nemovitosti

Název
pozemek určený k plnění funkcí lesa

Seznam BPEJ

Parcela nemá evidované BPEJ.

Omezení vlastnického práva

Typ
Zákaz zcizení a zatížení
Zástavní právo smluvní

Jiné zápisy

Nejsou evidovány žádné jiné zápisy.

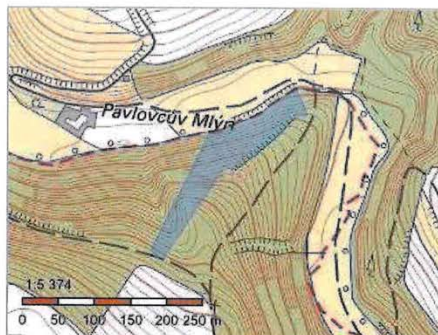
Řízení, v rámci kterých byl k nemovitosti zapsán cenový údaj
--

Nemovitost je v územním obvodu, kde státní správu katastru nemovitostí ČR vykonává [Katastrální úřad pro Vysočinu, Katastrální pracoviště Jihlava](#)

Zobrazené údaje mají informativní charakter. Platnost dat k 06.05.2022 13:00.

Informace o pozemku

Parcelní číslo:	119/5
Obec:	Přibyslavice [583723]
Katastrální území:	Radoškov [735795]
Číslo LV:	258
Výměra [m ²]:	10988
Typ parcely:	Parcela katastru nemovitostí
Mapový list:	
Určení výměry:	Graficky nebo v digitalizované mapě
Druh pozemku:	lesní pozemek



Vlastníci, jiní oprávnění

Vlastnické právo	Podíl
WOOD SEEDS s.r.o., Švédská 1538/22, Smíchov, 15000 Praha 5	

Způsob ochrany nemovitosti

Název
pozemek určený k plnění funkcí lesa

Seznam BPEJ

Parcela nemá evidované BPEJ.

Omezení vlastnického práva

Typ
Zákaz zcizení a zatížení
Zástavní právo smluvní

Jiné zápisy

Nejsou evidovány žádné jiné zápisy.

[Řízení, v rámci kterých byl k nemovitosti zapsán cenový údaj](#)

Nemovitost je v územním obvodu, kde státní správu katastru nemovitostí ČR vykonává [Katastrální úřad pro Jihomoravský kraj, Katastrální pracoviště Brno-venkov](#)

Zobrazené údaje mají informativní charakter. Platnost dat k 28.04.2022 13:00.

DS LHO Lesní hospodářské osnovy

Objekt: **116** Plocha: 40,46 LHC: **6099803** Platnost: 01.01.2013-31.12.2022

Dílec: **E** Plocha: 10,43 Název: Zařizovací obvod Rosice

Porost: **a** Plocha: 1,10 Kategorie/řekryv: **10** ZM st.: **LS(LZ)** -

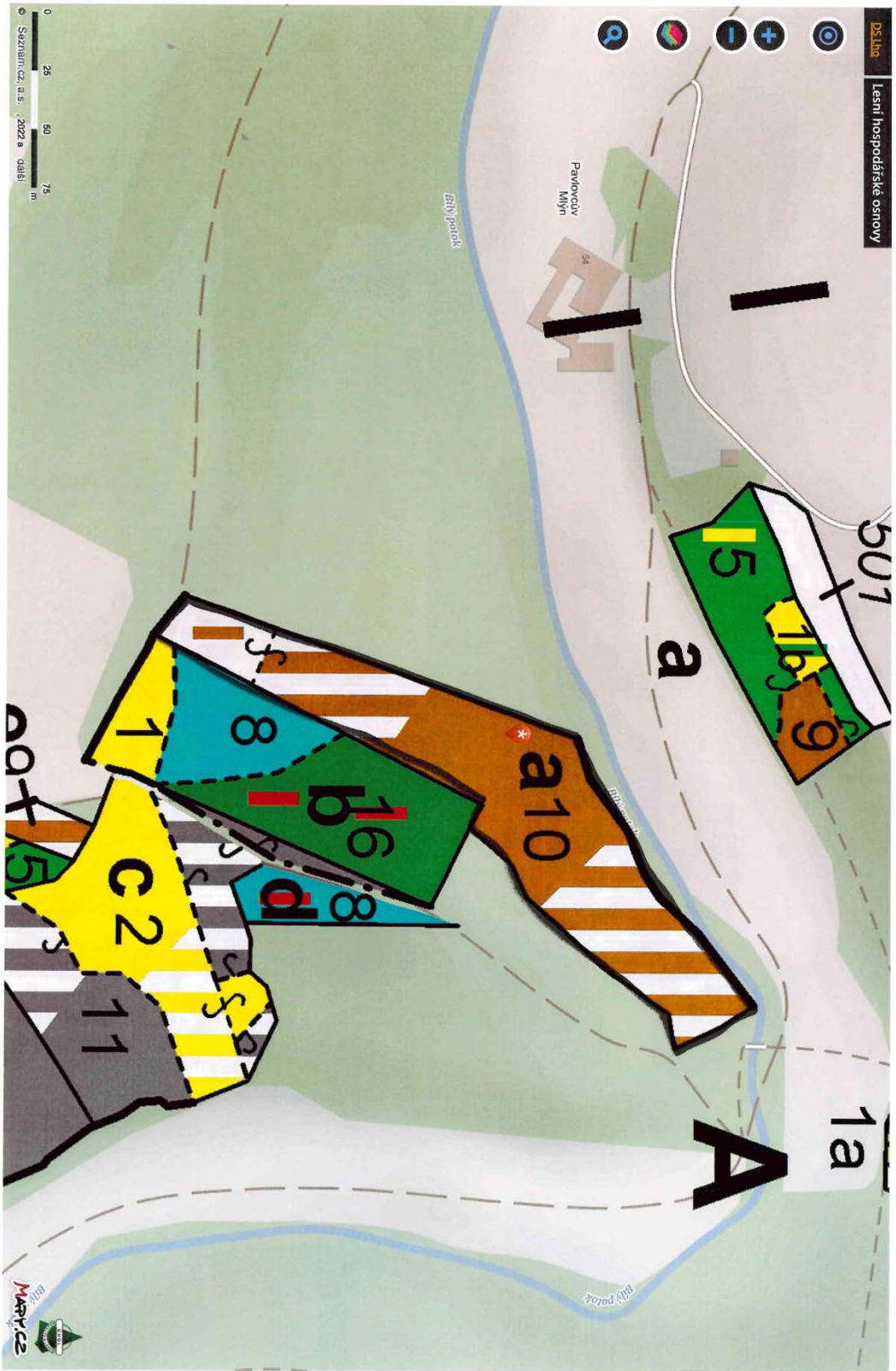
Popis porostu: **Diferencovaná kmenovina na sianu, Přírodní park Udolí Sileho potoka.**

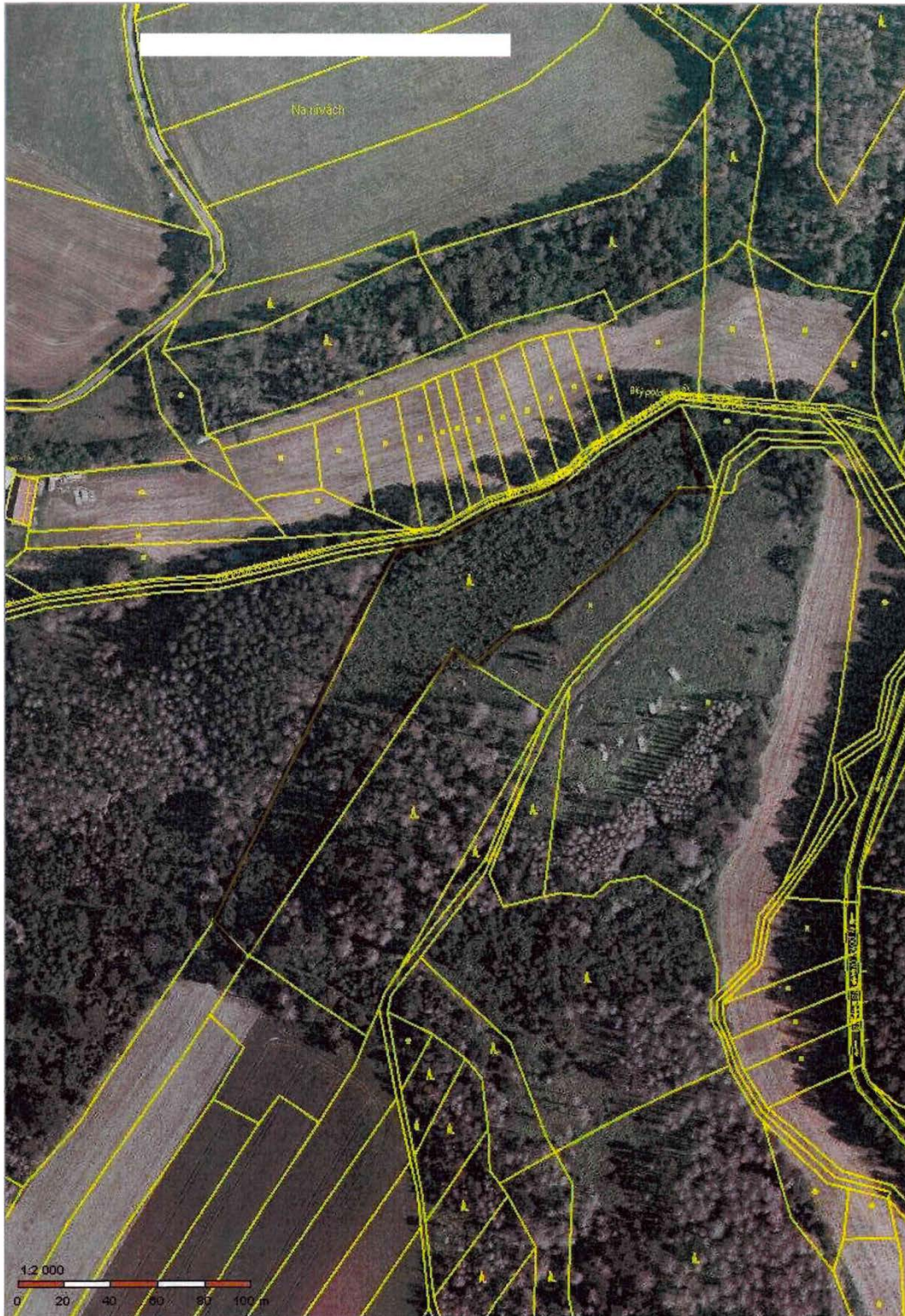
Porost: **10** Plocha: 1,10 LT: **4B6** Lesní úřad: **Kód k.ú.: 738795** Název k.ú.: **Radoškov**

Popis porostní skupiny:

Etáž: **10** Poro. plocha etáže: **1,10** Skut. plocha etáže: **1,10** Kód majetku: **597** Model, věz. %: **30** Ohryblé/obrnětlivé: **110/0** % N.Z.D.: **25**

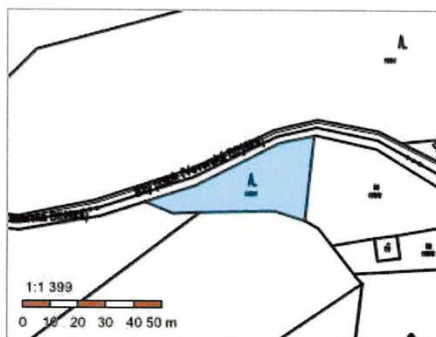
HIS	Vlk	Záhm	Dřevina	Zastoupení (%)	Výšková hodnota (cm)	Střední výška (m)	Objem dřeviny (m ³ b.h.)	AVB	RVB	Gen. klas.	Druh	Prokezení (%)	míse	Zásoba (m ³ b.h.)		Těžba vyřevná		Těžba obrovní		Přetěžky		Zalesnění		
														na 1 ha	Celkem	na 1 ha	Objem (m ³)	Plocha (ha)	Objem (m ³)	na 1 ha	Plocha (ha)	Druh	Dřevina	ha
			SM	65	28	26	0,70	26	4	C		0	262	287	0	170						SM	0,49	
			BO	20	28	26	0,64	26	3	C		0	67	74	0	44						JD	0,16	
			JD	15	28	25	0,75	24	4	C		0	62	68	0	40								0,65
			Celkem:	100									391	429	0	0,00	0	0,65	254	0	0,00		Celkem:	0,65





Informace o pozemku

Parcelní číslo:	135/1
Obec:	Přibyslavice [583723]
Katastrální území:	Radoškov [735795]
Číslo LV:	258
Výměra [m ²]:	917
Typ parcely:	Parcela katastru nemovitostí
Mapový list:	
Určení výměry:	Graficky nebo v digitalizované mapě
Druh pozemku:	lesní pozemek



Vlastníci, jiní oprávnění

Vlastnické právo	Podíl
WOOD SEEDS s.r.o., Švédská 1538/22, Smíchov, 15000 Praha 5	

Způsob ochrany nemovitosti

Název
pozemek určený k plnění funkcí lesa

Seznam BPEJ

Parcela nemá evidované BPEJ.

Omezení vlastnického práva

Typ
Zákaz zcizení a zatížení
Zástavní právo smluvní

Jiné zápisy

Nejsou evidovány žádné jiné zápisy.

Řízení, v rámci kterých byl k nemovitosti zapsán cenový údaj
Nemovitost je v územní obvodu, kde státní správu katastru nemovitostí ČR vykonává Katastrální úřad pro Jihomoravský kraj, Katastrální pracoviště Brno-venkov

Zobrazené údaje mají informativní charakter. Platnost dat k 28.04.2022 13:00.

Lesní hospodářské osnovy

DS LHO

Map navigation icons: Home, Zoom In, Zoom Out, Search

Získat informace o parcelě vybraného místa

Oddělení: 116 Plocha: 40,46 LHČ: 609803 Platnost: 01.01.2013-31.12.2022

Dleř: F Plocha: 9,80 Název: Zařezávaný obvod Rostle

Porost: d Plocha: 0,09 Kategorie/typ: 10 Zvlst: LŠ(LZ) -


Popis porostu: Přírodní park Udolí Bílého potočka

Porost: 9 Plocha: 0,09 LT: 4D4 Lesní úřad: Kód k.ú.: 735795 Název k.ú.: Radoškov

Popis porostní skupiny:

Eláž: 9 Parc. plocha eláže: 0,09 Skau. plocha eláže: 0,09 Kód majetku: 507 Mzdil. lž. %: 4 Osmýřlebovní doba: 110/30 % MZD: 30

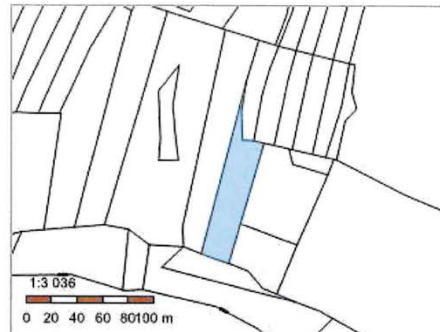
HS	Vlk	Zákon	Dřevina	Zastoupení (%)	Výšinná hodnota (cm)	Střední výška (m)	Objem dřeviny (m ³ b.h.)	AVB	Fv/B	Gen	Klas.	Podlezení	Prost.	Zásova (m ² b.h.)	na lha	Colkem	mal.	mas.	Těža vyřazená (ha)	Plocha (m ²)	Objem (m ³)	Těža obnovit. (ha)	Objem (m ³)	Produktiv. (ha)	ras.	Plocha (ha)	Dřev. Dřevina	Zalandař. ha	
411	84	7	SM	100	32	27	0,93	28	3	C		0	374	34	0	0,00	0	0,00	0	0,00	0	0,00	0	0,00	0	0,00		0	0,00
Celkem:				100			374	34	0	0,00	0	0,00	0	0,00	0	0,00	0	0,00	0	0,00	0	0,00	0	0,00	0	0,00		0	0,00





Informace o pozemku

Parcelní číslo:	293/24
Obec:	Příbyslavice [583723]
Katastrální území:	Radoškov [735795]
Číslo LV:	258
Výměra [m ²]:	2377
Typ parcely:	Parcela katastru nemovitostí
Mapový list:	
Určení výměry:	Graficky nebo v digitalizované mapě
Druh pozemku:	lesní pozemek



Vlastníci, jiní oprávnění

Vlastnické právo	Podíl
WOOD SEEDS s.r.o., Švédská 1538/22, Smíchov, 15000 Praha 5	

Způsob ochrany nemovitosti

Název
pozemek určený k plnění funkcí lesa

Seznam BPEJ


Parcela nemá evidované BPEJ.

Omezení vlastnického práva

Typ
Zákaz zcizení a zatížení
Zástavní právo smluvní

Jiné zápisy

Nejsou evidovány žádné jiné zápisy.

 Řízení, v rámci kterých byl k nemovitosti zapsán cenový údaj
Nemovitost je v územním obvodu, kde státní správu katastru nemovitostí ČR vykonává Katastrální úřad pro Jihomoravský kraj, Katastrální pracoviště Brno-venkov

Zobrazené údaje mají informativní charakter. Platnost dat k 28.04.2022 13:00.

DS LHO Lesní hospodářské osnovy
 Z18117P 279117

Získat informace o parcele vybraného místa

MapInfo

Oddělení: **116** Plocha: 40,46 LHC: **609803** Platnost: 01.01.2013-31.12.2022

Dílec: **H** Plocha: 4,88 Název: Zahradní obvod Rošice

Porost: **C** Plocha: 0,34 Kategorie/pleky: 10 Zvl. št.: LŠ(LZ) -

Popis porostu: Kmenovina na prudším jižním svahu. Přirodní park Udolí Bílho potoka.


Porost: **9** Plocha: 0,22 LT 4S2 Lesní úřad Kód k.ú.: 736795 Název k.ú.: Redoskov

Popis porostní skupiny

Etáž: **9** Parc. plocha odžko: 0,22 Skut. plocha odžko: 0,22 Kód mjeřku: 597 Model: 02 % 4 Ohmy/obnovná doba: 110/30 % MZD: 25

HŠ	Vyk. Zvlstn.	Dřevina	Zahuspení (%)	Výšerní (m)	Složení vyška (m)	Objem skřemena (m ³ h.k.)	AVB	RZV	Gan. klas. Druh	Požčenání (%)	Imno. Zásoba (m ³ h.k.)	na 1 ha Celkem	rel. nár.	Třeba vřřivona		Třeba ořřivona		Převřřivky		Zásobní											
														Plocha (ha)	Objem (m ³)	Plocha (ha)	Objem (m ³)	rel. nár.	Plocha (ha)	Druh	Dřevina	ha									
451	88	9		BO	33	25	0,87	26	3	C	0	251	55			2	0														
				SM	30	32	0,93	28	3	C	0	144	32			1	0														
Celkem:													100				395	87	0	1	0,22	3	0,00	0	0	0	0,00				

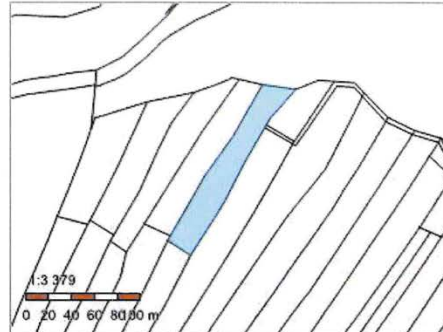
MAPI 22





Informace o pozemku

Parcelní číslo:	453/2
Obec:	Přibyslavice [583723]
Katastrální území:	Radoškov [735795]
Číslo LV:	258
Výměra [m ²]:	3818
Typ parcely:	Parcela katastru nemovitostí
Mapový list:	
Určení výměry:	Graficky nebo v digitalizované mapě
Druh pozemku:	lesní pozemek



Vlastníci, jiní oprávnění

Vlastnické právo	Podíl
WOOD SEEDS s.r.o., Švédská 1538/22, Smíchov, 15000 Praha 5	

Způsob ochrany nemovitosti

Název
pozemek určený k plnění funkcí lesa

Seznam BPEJ

Parcela nemá evidované BPEJ.

Omezení vlastnického práva

Typ
Zákaz zcizení a zatížení
Zástavní právo smluvní

Jiné zápisy

Nejsou evidovány žádné jiné zápisy.

Řízení, v rámci kterých byl k nemovitosti zapsán cenový údaj
Nemovitost je v územním obvodu, kde státní správu katastru nemovitostí ČR vykonává Katastrální úřad pro Jihomoravský kraj, Katastrální pracoviště Brno-venkov

Zobrazené údaje mají informativní charakter. Platnost dat k 28.04.2022 13:00.

DS LHO Lesní hospodářské osnovy

Oddělení: **116** Plocha: 40,46 LHC: 609803 Platnost: 01.01.2013-31.12.2022

Dílec: **B** Plocha: 1,91 Název: Zářčovací obvod Rošice LS(LZ) -

Parcel: **e** Plocha: 0,38 Kategorie/řetězy: 10 Zvl. st.: LO: 33 Pásmo ohození: D O LH: Úsek: 1

Papís porostů: Diferencovaná kmenovina, Přírodní park, Údolí Bílého potoka

Parask: **10** Plocha: 0,26 LT: 4S2 Lesní úrad: Kód k.ú.: 735795 Název k.ú.: Radoškov

Papís porostů skupiny: BO+

Číslo: **10** Papr. plocha otáz.: 0,26 Skut. plocha otáz.: 0,26 Kód majetku: 596 Modř. tř. %: 30 Osmýř/lehnovní doba: 110/30 % MZD: 25

HS	Vyk	Zahm	Dřevina	Zastropení (%)	Výšková úroveň (cm)	Stromy (m)	Objem (m ³ b.k.)	AVS	řv/B	Gen	Podřazení	Intenz	Zahm (m ² b.k.)	na 1 ha	Colium	mlt	mas	Plocha (ha)	Objem (m ³)	Plocha (ha)	Objem (m ³)	mlt	mas	Plocha (ha)	Objem (m ³)	Zahm (ha)	Dřevina	ha																								
451	99	9	SM	95	30	28	0,85	28	3	C	0	0	481	125	4	3	0	0	0	0	0	0	0	0	0	0	0	0	0,00																							
			MD	3	36	28	1,19	28	1	C	0	0	14	4	3	0	0	0	0	0	0	0	0	0	0	0	0	0	0,05																							
			JD	2	33	25	1,01	26	3	C	0	0	9	3	3	0	0	0	0	0	0	0	0	0	0	0	0	0	0,15																							
Celkem:																									100											504	132	0	0,00	0	0,20	101										0,20

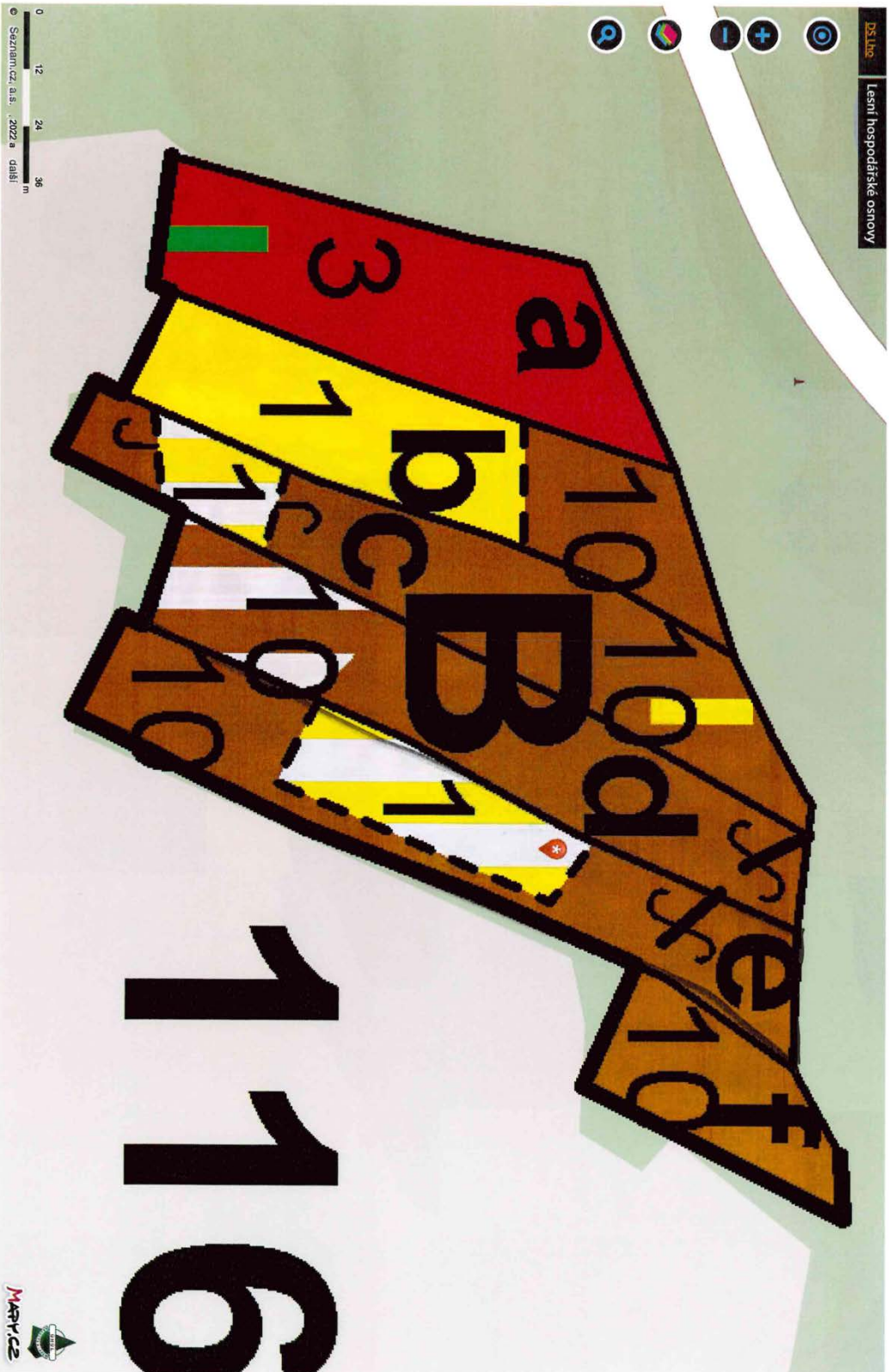
DS LHO Lesní hospodářské osnovy




Získat informace o parcele vybraného místa

Oddělení: 116	Plocha: 40,46	LHC: 609803	Přijetí: 01.01.2013-31.12.2022	Majitel:																								
Dílec: B	Plocha: 1,91	Název: Zahradní obvod Rosice	LS(LZ)																									
Porost: e	Plocha: 0,38	Kategorie/převýřiv:	10	Zvl.ál.																								
Popis porostu: Diferencovaná kmenovina, Přírodní park Údolí Bílého potoka.																												
Porost: 1	Plocha: 0,12	LT 4S2	Lesní úřad	Kód k.ú. 735795																								
Název k.ú.: Radoskov																												
Popis porostní skupiny: Ojedíněle starší KL.																												
Ejšz: 1 Parc. plocha ejšz: 0,12																												
Stav plochy ejšz: 0,12																												
Kód majetku: 596																												
Měsí: 0,2 %																												
Ochránělnost: 0																												
Ochránělnost dle: 110/30																												
% MZD:																												
HS	Vk	Zakm	Dřevina	Zastavení (%)	Výštní hodnota (cm)	Střední výška (m)	Objem dřeviny (m³)	AVB	řvB	Gen	Podlezení	mořel	Zachta (m³) ha	Calcm	ml	ms	Tělna vyřevaná (ha)	Plocha (m²)	Objem (m³)	Tělna obnovit (ha)	Plocha (m²)	Objem (m³)	Převýřiv ml	nos	Plocha (m²)	Dřev. Dřevina	Zahradní ha	
451	3	6	SM	100	0	0	0,00	28	3		0	0	0	0	0	0	0,00	0	0	0	0	0	0	0	0,00	SM	0,04	
			Calcm:	100																							Calcm:	0,04

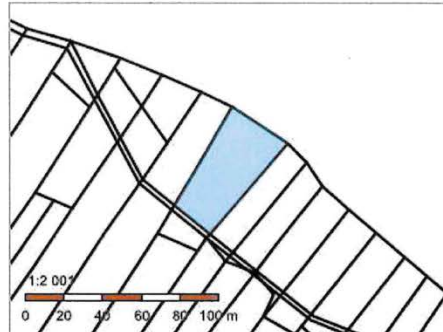
DS: Lho Lesní hospodářské osnovy





Informace o pozemku

Parcelní číslo:	474/6
Obec:	Přibyslavice [583723]
Katastrální území:	Radoškov [735795]
Číslo LV:	258
Výměra [m ²]:	1686
Typ parcely:	Parcela katastru nemovitostí
Mapový list:	
Určení výměry:	Graficky nebo v digitalizované mapě
Druh pozemku:	lesní pozemek



Vlastníci, jiní oprávnění

Vlastnické právo	Podíl
WOOD SEEDS s.r.o., Švédská 1538/22, Smíchov, 15000 Praha 5	

Způsob ochrany nemovitosti

Název
pozemek určený k plnění funkcí lesa

Seznam BPEJ

Parcela nemá evidované BPEJ.

Omezení vlastnického práva

Typ
Zákaz zcizení a zatížení
Zástavní právo smluvní

Jiné zápisy

Nejsou evidovány žádné jiné zápisy.

Řízení, v rámci kterých byl k nemovitosti zapsán cenový údaj
--

Nemovitost je v územním obvodu, kde státní správu katastru nemovitostí ČR vykonává [Katastrální úřad pro Jihomoravský kraj, Katastrální pracoviště Brno-venkov](#)

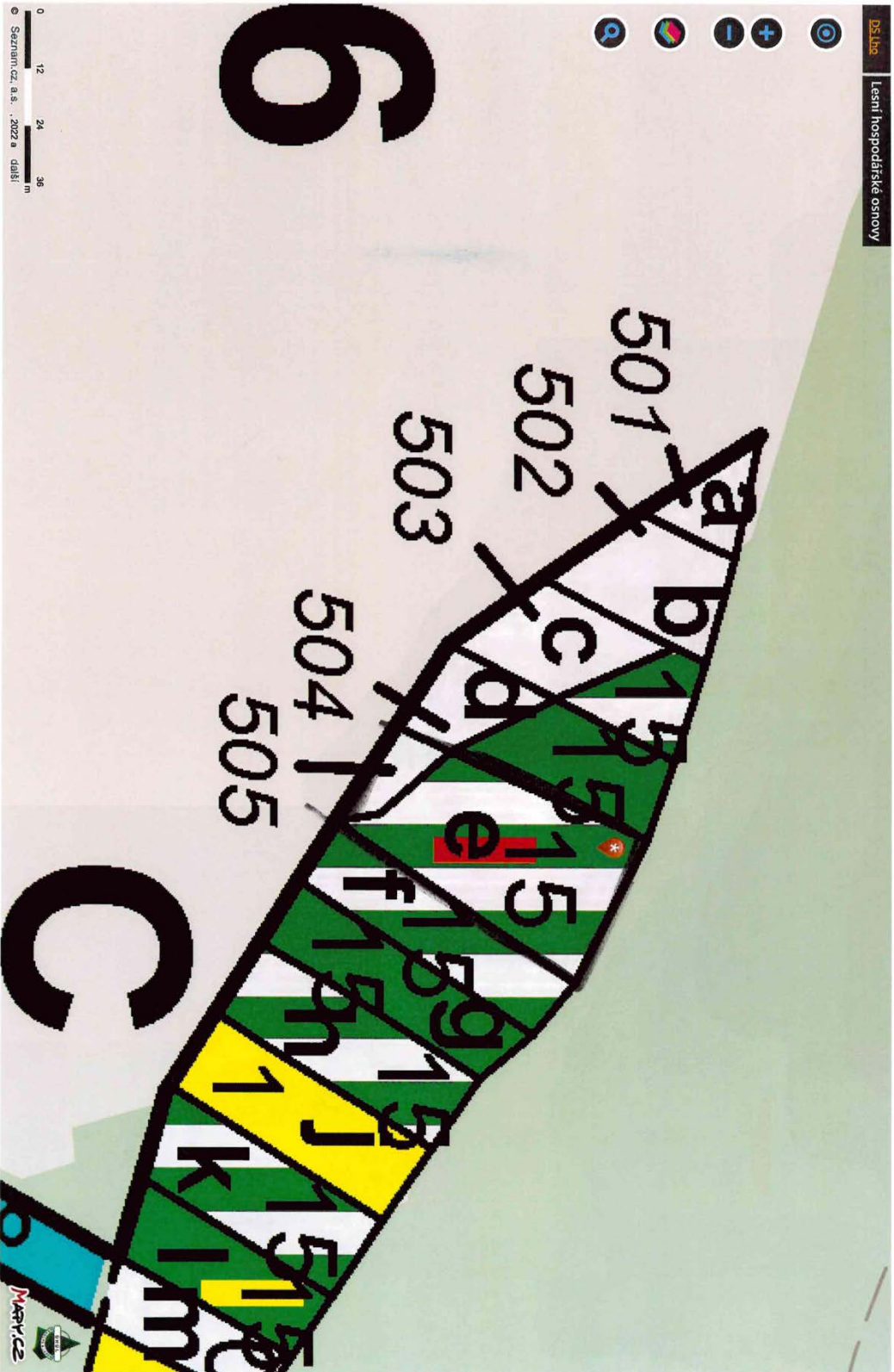
Zobrazené údaje mají informativní charakter. Platnost dat k 28.04.2022 13:00.


DS: Lho Lesní hospodářské osnovy

Získal informace o parcele vybraného místa

Oddělení:	116	Plocha:	40,46	LHC:	609803	Plánová:	01.01.2019-31.12.2022	Majitel:	
Dílec:	C	Plocha:	1,50	Název:	Závozadí obvod Rosice	IS(LZ):			
Porost:	e	Plocha:	0,17	Kategorie/řádkový:		ZVL:	10	LO:	33
Popis porostu: Kmenovina, Přírodní park Udolí Bílého potoka									
Jp:	505	Plocha:	0,02	Druh pozemku:	Lesní úladí	Kód k.o.:	735795	Název k.o.:	Radoškov
Druh: (OJ) další jiné pozemky Skutečné využití pozemku: ostatní plocha									

DS Lho Leont hospodářské osnovy





Informace o pozemku

Parcelní číslo:	3119
Obec:	Skuhrov [563803]
Katastrální území:	Skuhrov u Železného Brodu [749028]
Číslo LV:	593
Výměra [m ²]:	6034
Typ parcely:	Parcela katastru nemovitostí
Mapový list:	
Určení výměry:	Ze souřadnic v S-JTSK
Druh pozemku:	lesní pozemek



Vlastníci, jiní oprávnění

Vlastnické právo	Podíl
WOOD SEEDS s.r.o., Švédská 1538/22, Smíchov, 15000 Praha 5	

Způsob ochrany nemovitosti

Název
pozemek určený k plnění funkcí lesa

Seznam BPEJ

Parcela nemá evidované BPEJ.

Omezení vlastnického práva

Typ
Zákaz zcizení a zatížení
Zástavní právo smluvní

Jiné zápisy

Nejsou evidovány žádné jiné zápisy.

Řízení, v rámci kterých byl k nemovitosti zapsán cenový údaj
Nemovitost je v územním obvodu, kde státní správu katastru nemovitostí ČR vykonává Katastrální úřad pro Liberecký kraj, Katastrální pracoviště Jablonec nad Nisou

Zobrazené údaje mají informativní charakter. Platnost dat k 28.04.2022 13:00.

28.04.22 14:27

UHÚL: LHO

Lesní hospodářské osnovy

3118

3118

Odstělení: 114 Plocha: 60,22 LHC: 409811 Písnost: 01.01.2013-31.12.2022 Majitel:

Dílec: D Plocha: 6,51 Název: LHO Železný Brod (LS(LZ))

Porost: 9 Plocha: 0,63 Kategorie/plekyv: 10 Zú/si: L.O.: 23 Písnost/otřození: D O.L.H.: Úsek: 1

Popis porostu: několik částí na SZ svahu

Porost: 10 Plocha: 0,39 LT: 4K6 Lesní úřad Kód k.ú.: 749028 Název k.ú.: Skupiny u Železného Brodu

Popis porostu: obnová holosečí. Těžbu realizovat, když součet ploch holin a nezajištěných kultur s okolními vlastními nepřesáhne 1 ha plochy.

Eláž: 10 Páre: plocha eláže: 0,39 Skuč: plocha eláže: 0,39 Kód majetku: 16 Model: 62 % 4 Omývatelnost: 120/60 % MZD: 25

HS	Věk	Zakm.	Dřevina	Zastoupení (%)	Výčetní hmotka (cm)	Střední výška (m)	Objem dřeviny (m³ b.c.)	AVB	RVB	Gen. klas.	Gen. C	Přírůstek 10%		Těžba výtěžná		Těžba plošná		Prořezávky		Zalesnění			
												Drah	10%	na 1 ha	Genem. ral.	nas.	Plocha (ha)	Objem (m³)	Plocha (ha)	Objem (m³)	ral.	mal.	Plocha (ha)
433	91	B	BO	50	32	24	0,78	24	4	C	0	150	58	0	58	0	58	0	58	0	58	SM	0,20
			SM	40	32	26	0,89	26	4	C	0	161	63	0	63	0	63	0	63	0	63	BK	0,10
			DB	10	33	23	0,87	24	4	C	0	24	10	0	10	0	10	0	10	0	10	BO	0,08
Celkem:				100								335	131	0	131	0	131	0	131	0	131	MD	0,02
																					Celkem:		0,39

28.04.22 14:27

ÚHUL: LHO

Lesní hospodářské osnovy

Získat informace o parcele vybraného místa

Odělení: 114 | Plocha: 50,22 | LHC: 409811 | Platnost: 01.01.2013-31.12.2022

Díllec: D | Plocha: 6,51 | Název: LHO Zelený Brod | LS(LZ)

Porost: g | Plocha: 0,63 | Kategorie/typy: 10 | Zvlst.:

Popis porostů: několik částí na SZ svahu.

Porost: 5 | Plocha: 0,24 | LT: 4K6 | Lesní úrad: Kód k.ú.: 749028 | Název k.ú.: Skuhrov u Železného Brodu

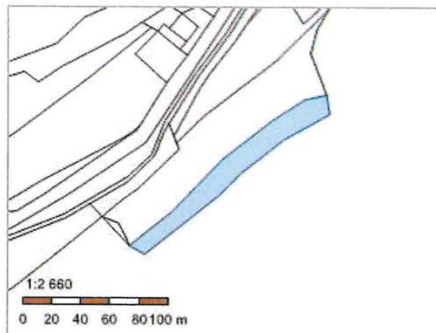
Popis porostů skupiny OS+:

Elož:	5 Parc. plocha stáží:		0,24 Skut. plocha stáží:		0,24 Kód majetku:		16 Model, lž. %:		0 Obmyš/obnovní doba:		110/40 % MZD:																		
	HS	Věk	Zakm.	Dřevina	Zatoupení (%)	Výšerní houšťa (cm)	Sředičí výška (m)	Objem stromů (m³ b.k.)	AVB	RVB	Gm. klas	Parkození Druh 10%	Imise na 1 ha	Zásoba (m³ b.k.)	Čekem	nal	Třeba vyřadit	Plocha (ha)	Objem (m³)	Třeba obnovit	Plocha (ha)	Objem (m³)	Ušek	Druh	Dřevina	ha	Zásemění		
431	50	8	SM	90	18	17	0,20	26	3	0	192	46	2	0	0	0	0	0	0	0	0	0	0	0	0	0	0	0,00	
			BR	10	22	19	0,29	24	1	C	0	15	3	0	0	0	0	0	0	0	0	0	0	0	0	0	0	0,00	
			Čekem:																										
			Čekem:																										



Informace o pozemku

Parcelní číslo:	1761
Obec:	Městečko Trnávka [578380]
Katastrální území:	Stará Trnávka [693367]
Číslo LV:	617
Výměra [m ²]:	2334
Typ parcely:	Parcela katastru nemovitostí
Mapový list:	
Určení výměry:	Graficky nebo v digitalizované mapě
Druh pozemku:	lesní pozemek



Vlastníci, jiní oprávnění

Vlastnické právo	Podíl
WOOD SEEDS s.r.o., Švédská 1538/22, Smíchov, 15000 Praha 5	

Způsob ochrany nemovitosti

Název
pozemek určený k plnění funkcí lesa

Seznam BPEJ

Parcela nemá evidované BPEJ.

Omezení vlastnického práva

Typ
Zákaz zcizení a zatížení
Zástavní právo smluvní

Jiné zápisy

Nejsou evidovány žádné jiné zápisy.

Řízení, v rámci kterých byl k nemovitosti zapsán cenový údaj
Nemovitost je v územním obvodu, kde státní správu katastru nemovitostí ČR vykonává Katastrální úřad pro Pardubický kraj, Katastrální pracoviště Svitavy

Zobrazené údaje mají informativní charakter. Platnost dat k 28.04.2022 13:00.

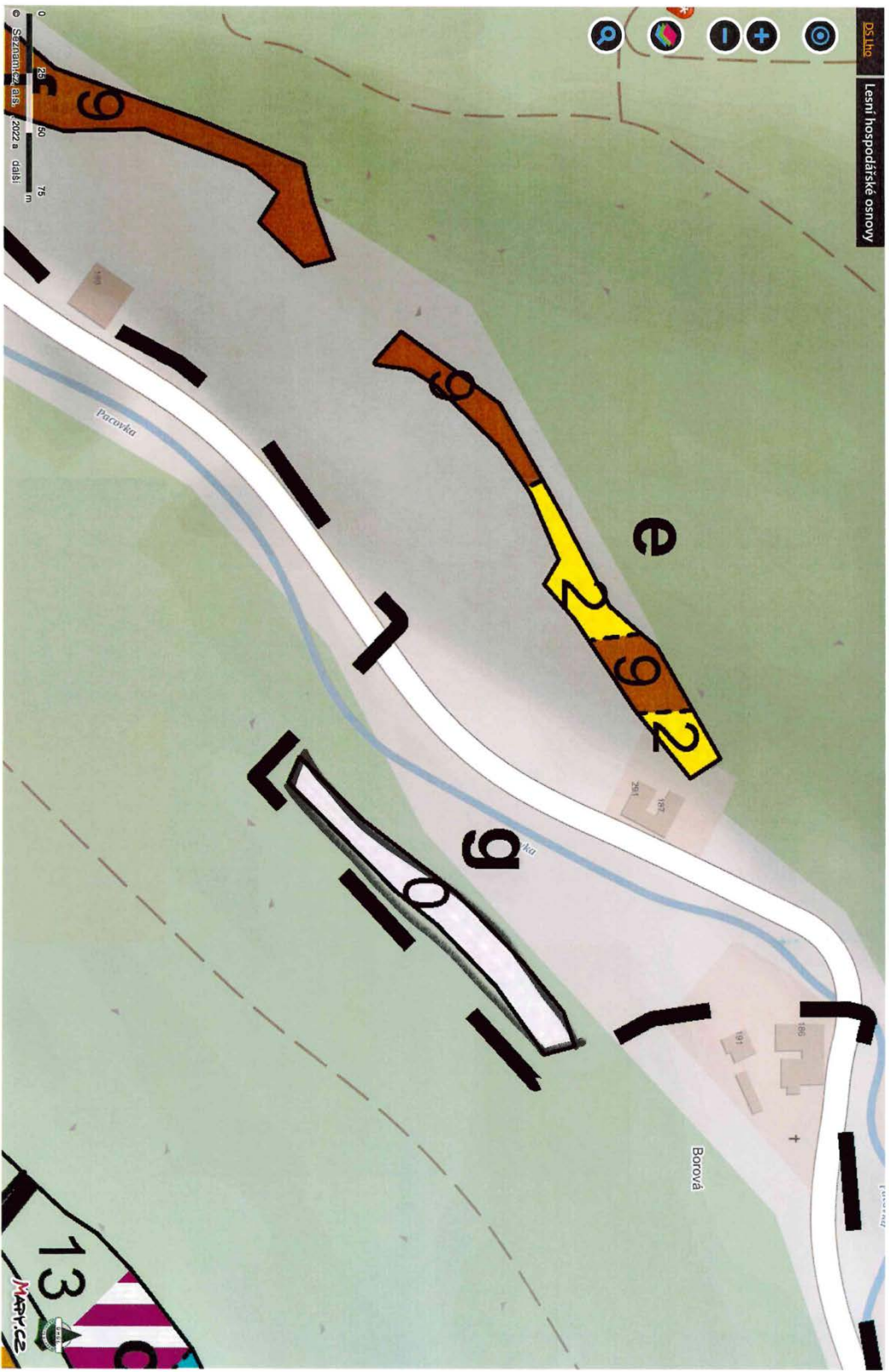
DS Lho

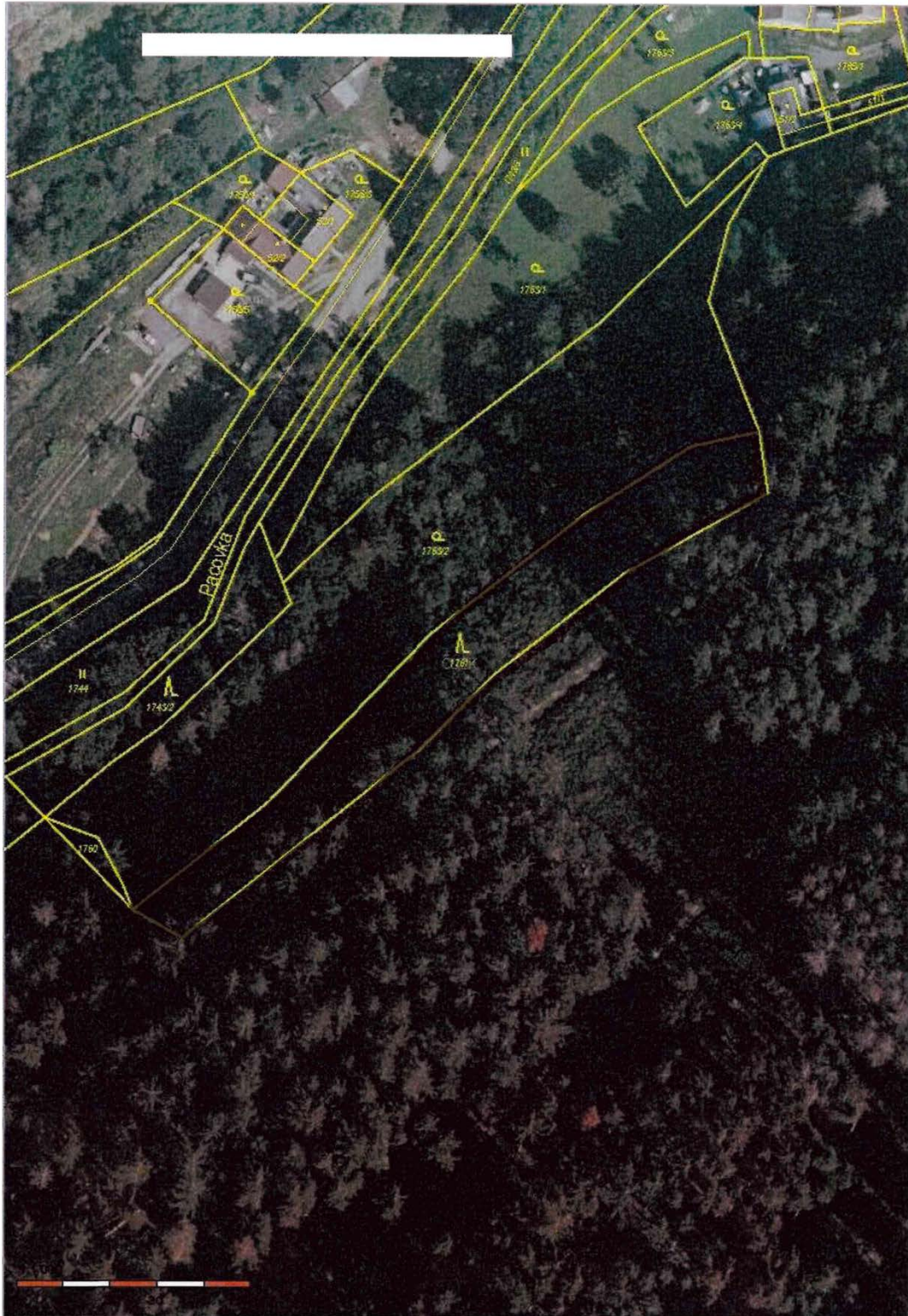
Lesní hospodářské osnovy

Získal informace o parcele vybraného místa

Oddělení: 123	Plocha: 51,93	LHO: 511804	Platnost: 01.01.2018-31.12.2028	Majitel:
Dleč: F	Plocha: 2,39	Název: Moravská Třebová	LS(LZ):	LO: 31 Pásmo ohrůžení: D OLH: Úsek: 1
Porost: 9	Plocha: 0,23	Kategorie/efektiv:	10 Zvl.st.:	
Popis porostu: Porost po obnově, míšy nárosy SM, JD.				
Porost: 0	Plocha: 0,23	LT: 4F1	Lesní díl:	Kód k.ú.: 693367
Popis porostní skupiny:		Název k.ú.: Stará Trávka		
Eřáž:				
0	Parc. plocha eřáže: 0,23	Skut. plocha eřáže: 0,23	Kód majetku: 1135	Model: řez. %: 0
				Obnvy/obnovní doba: 110/30
				% MZD: 30

HS	Věk	Zákm.	Dřevina	Zastoupení (%)	Výšerní lišutka (cm)	Střední výška (cm)	Objem (m ³ b.k.)	AVB	řV/B	Gen. klas.	Postezání	Imed	Zásoba (m ³ b.k.)	na 1 ha	Čekem	nal. nas.	Plocha (ha)	Objem (m ³)	Plocha (ha)	Objem (m ³)	nal. nas.	Plocha (ha)	Objem (m ³)	Profesivky	Zálesnířní
411	0	10	Čekem								10%				0	0,00	0	0,00	0,00	0,00	0	0,00	0,00		
																							Druh	Dřevina	řa
																							SM	0,16	
																							BK	0,07	
																							Čekem:	0,23	





Informace o pozemku

Parcelní číslo:	159
Obec:	Klínky [567191]
Katastrální území:	Rašov u Litvínova [666378]
Číslo LV:	285
Výměra [m ²]:	915
Typ parcely:	Parcela katastru nemovitostí
Mapový list:	
Určení výměry:	Graficky nebo v digitalizované mapě
Druh pozemku:	lesní pozemek



Vlastníci, jiní oprávnění

Vlastnické právo	Podíl
WOOD SEEDS s.r.o., Švédská 1538/22, Smíchov, 15000 Praha 5	

Způsob ochrany nemovitosti

Název
pozemek určený k plnění funkcí lesa

Seznam BPEJ

Parcela nemá evidované BPEJ.

Omezení vlastnického práva

Typ
Zákaz zcizení a zatížení
Zástavní právo smluvní

Jiné zápisy

Nejsou evidovány žádné jiné zápisy.

Řízení, v rámci kterých byl k nemovitosti zapsán cenový údaj
--

Nemovitost je v územním obvodu, kde státní správu katastru nemovitostí ČR vykonává [Katastrální úřad pro Ústecký kraj, Katastrální pracoviště Most](#)

Zobrazené údaje mají informativní charakter. Platnost dat k 10.05.2022 09:00.

Lesní hospodářské osnovy

Oddělení: **169** Plocha: 6,79 LHC: **402803** Platnost: 01.01.2020-31.12.2029 Majitel:

Dílec: **A** Plocha: 6,79 Název: LHO Litvínov - ORP Litvínov LSILZ: LHO Litvínov

Porost: **a** Plocha: 6,48 Kategorie/převy: 10 Zvlst.: 18/51 LO: 1 Pásmo ohrožení: B OLH: 1 Usek: 1

Popis porostu, členitý terén, převážuje JV expozice.

Porost: **7a/1** Plocha: 2,21 LT: 4S2 Lesní úřad: 666378 Název k.ú.: Rasov u Litvínova

Popis porostní skupiny: + JR, SW, BR, MD, přirozená obnova BK, Další LT: 5U1, 3 části.

Etáž: **7a** Parc. plocha etáže: 1,62 Skut. plocha etáže: 2,21 Kód majelku: 8 Model, těž. %: 0 Obnýtí/obnovní doba: 130,40 % MZD:

HS	Věk	Zakm.	Dřevina	Zastoupení (%)	Výš. třída (cm)	Sř. výška (m)	Objem stromů (m³ b.k.)	AVB	RVS	Gen. klas.	Poškození Druh 10%	Imise	Zásoba (m³ b.k.)		Těžba výtěžná		Těžba obnovní		Zalesnění		
													na 1 ha	na 1 ha	na 1 ha	na 1 ha	na 1 ha	na 1 ha	Druh	Dřevina	ha
436	68	8	KL	45	22	20	0,32	24	4	C	0	0	89	197	3	0	0	0	0		
			OL	30	19	18	0,22	20	5	C	0	0	38	83	0	0	0	0	0		
			BK	15	21	18	0,26	22	5	C	0	0	26	57	0	0	0	0	0		
			JS	5	20	18	0,21	22	3	C	0	0	7	15	0	0	0	0	0		
			OS	5	18	18	0,17	20	3	C	0	0	5	11	0	0	0	0	0		
													Celkem:								

10.05.22 9:24

ÚHÚL: LHO

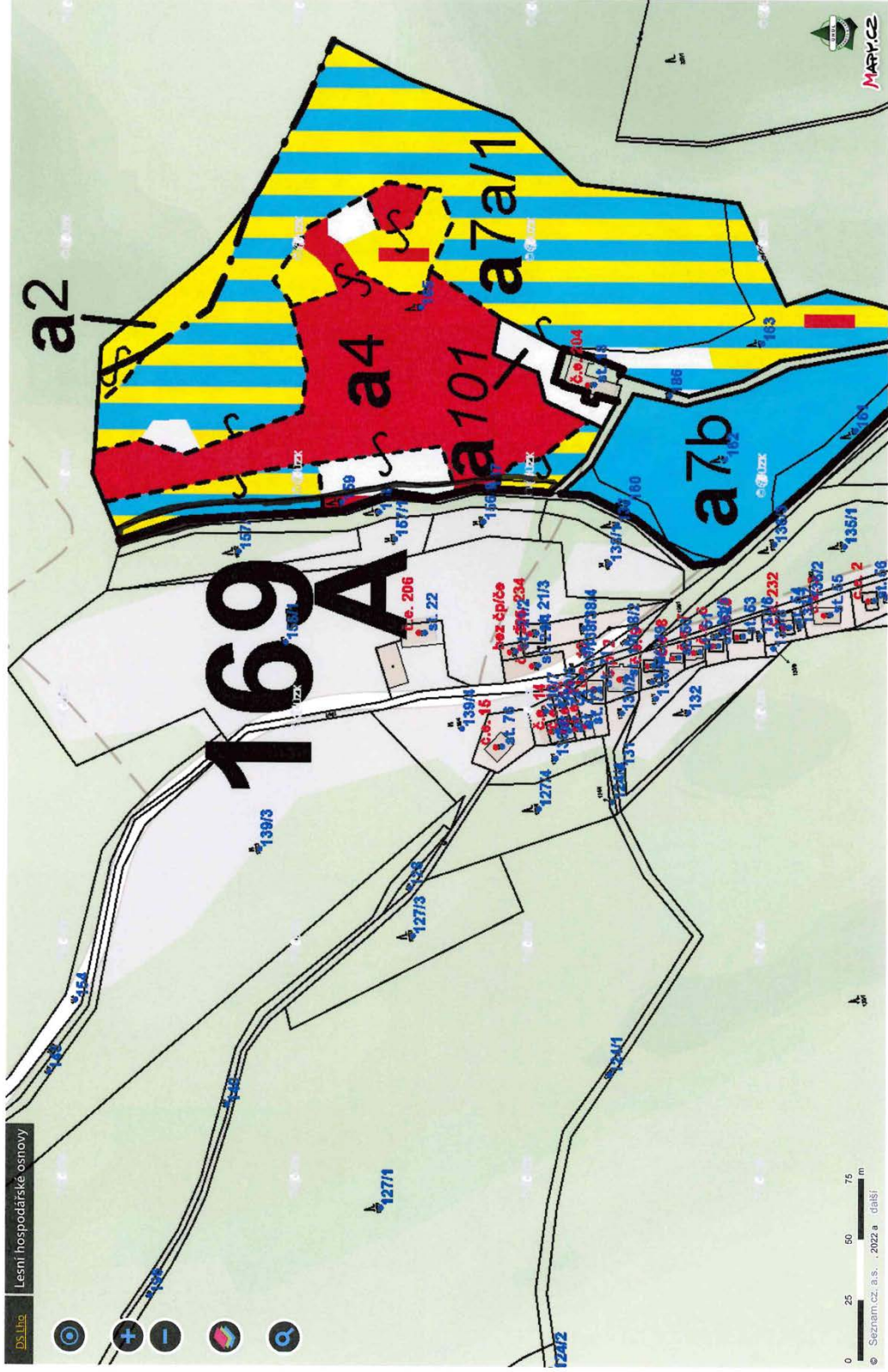
Lesní hospodářské osnovy

Oddělení: 169 Plocha: 6.79 LHC: 402803 Plátnost: 01.01.2020-31.12.2029 Majitel:
 Dlece: A Plocha: 6.79 Název: LHO Litvinov - ORP Litvinov LS(LZ): LHO Litvinov
 Porost: a Plocha: 6.48 Kategorie/převýš: 10 Zvl.st.: 1851 LO: 1 Pásmo ohrožení: B OLH: Úsek: 1
 Popis porostu, členitý terén; převažuje JV expozice.
 Porost: 4 Plocha: 1.18 LT: 4S2 Lesní úřad: 666378 Kód k.ú.: Rasová Litvinova
 Popis porostní skupiny: + HR, SM, JIV, OS, BR.
 Etáž: 4 Parc. plocha etáže: 1.18 Skut. plocha etáže: 1.18 Kód majetku:
 Model. řež. %: 0 Olomyl/obnovní doba: 60/20 % MZD:

HS	Věk	Zákm.	Dřevina	Zastoupení (%)	Výčetní tloušťka (cm)	Střední výška (m)	Objem stromové hmotnosti (m³ b.h.)	AVB	Gen. klas.	RVB	Poškození Dřeh. 10%	Imsej na 1 ha	Zásoba (m³ b.k.)		Těžba výtavná	Těžba obnovní		Převážky		Zalesnění												
													na 1 ha	CELKEM		nah.	nas.	Plocha (ha)	Objem (m³)	Plocha (ha)	Objem (m³)	nah.	nas.	Plocha (ha)	Objem (m³)	Dřeh.	Dřevina	ha				
437	33	8	SMP	60	14	12	0.08	26	3	0	77	91	0	77	91	0	0	0	0	0	0	0	0	0								
			MD	30	19	19	0.25	34	1	0	69	82	0	69	82	0	0	0	0	0	0	0	0	0								
			BK	10	15	15	0.10	30	1	0	13	16	0	13	16	0	0	0	0	0	0	0	0	0								
Celkem:													100		159	189	0	0.00	0	0.00	0	0.00	0	0.00	0	0.00	0	0.00	0	0.00	0	0.00

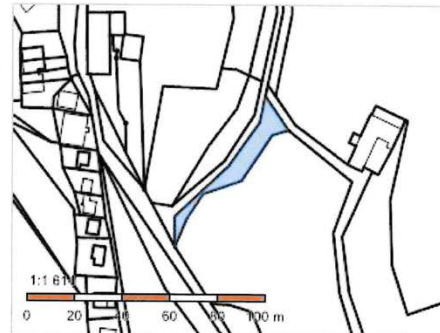
10.05.22 9:24

ÚHÚL: LHO



Informace o pozemku

Parcelní číslo:	160
Obec:	Klínky [567191]
Katastrální území:	Rašov u Litvínova [666378]
Číslo LV:	285
Výměra [m ²]:	404
Typ parcely:	Parcela katastru nemovitostí
Mapový list:	
Určení výměry:	Graficky nebo v digitalizované mapě
Druh pozemku:	lesní pozemek



Vlastníci, jiní oprávnění

Vlastnické právo	Podíl
WOOD SEEDS s.r.o., Švédská 1538/22, Smíchov, 15000 Praha 5	

Způsob ochrany nemovitosti

Název
pozemek určený k plnění funkcí lesa

Seznam BPEJ

Parcela nemá evidované BPEJ.

Omezení vlastnického práva

Typ
Zákaz zcizení a zatížení
Zástavní právo smluvní

Jiné zápisy

Nejsou evidovány žádné jiné zápisy.

Řízení, v rámci kterých byl k nemovitosti zapsán cenový údaj
--

Nemovitost je v územním obvodu, kde státní správu katastru nemovitostí ČR vykonává [Katastrální úřad pro Ústecký kraj, Katastrální pracoviště Most](#)

Zobrazené údaje mají informativní charakter. Platnost dat k 10.05.2022 09:00.

10.05.22 9:25

ÚHÚL: LHO

Lesní hospodářské osnovy

Získat informace o parcele vybraného místa

Oddělení: **169** Plocha: 6.79 LHC: **402803** Platnost: 01.01.2020-31.12.2029 Majitel:
 Dleč: **A** Plocha: 6.79 Název: LHO Livínov - ORP Livínov LS(LZ): LHO Livínov
 Porost: **a** Plocha: 6.48 Kategorie/prekryv: 10 Zvlst.: 18/51 LO: 1 Pásmo ohrožení: B OLH: Usek: 1
 Popis porostu, členitý terén, převažuje IV expozice.
 Pořádk.: **7b** Plocha: 0.66 LT: 4S2 Lesní úřad: Kód k.ú.: 666378 Název k.ú.: Rašov u Livínova

Popis porostní skupiny: + DB; různověké, diferencované.

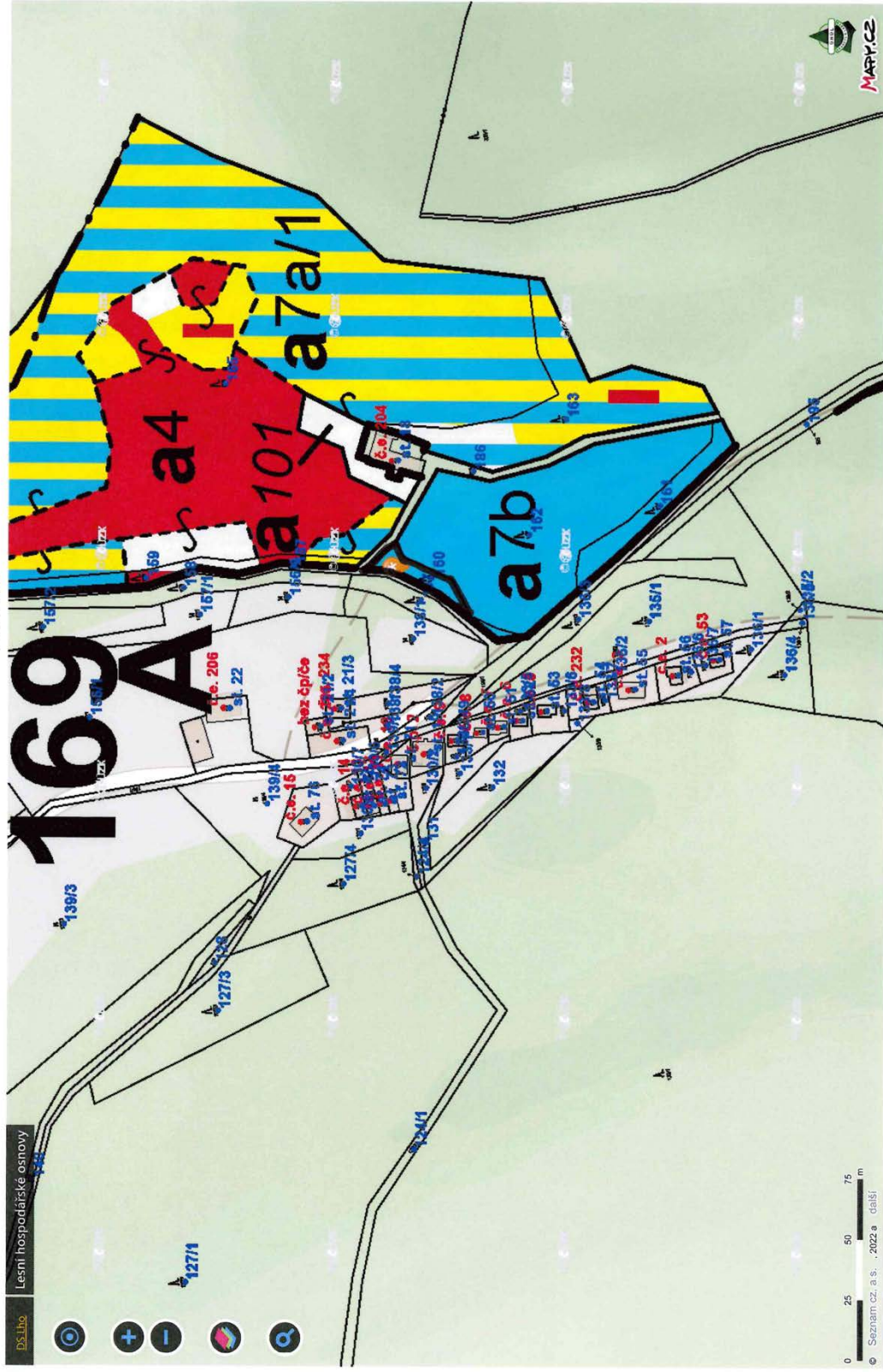
HS	Věk	Zakm.	Dřevina	Zastoupení (%)	Výčetní hlouška (cm)	Střední výška (m)	Objem stromové hmotnosti (m³ b.k.)	Kód majetku		Model, těž. %	Tělesa cizorostní		Profesivky		Zalesnění			
								AVB	RVB		Gm. klas.	10%	Druh	nas.	Objem (m³)	Plocha (ha)	nas.	Objem (m³)
436	68	9	KL	60	22	20	0.32	24	4	C	0	133	88	9	0	0	0	0
			BK	40	21	18	0.26	22	5	C	0	77	51	7	0	0	0	0
Celkem:			100				210	139	0	1	0.66	16	0.00	0	0	0	0	0.00

0 25 50 75 100 m

Seznam čísel: 2027, 2028, 2029

10.05.22 9:25

ÚHUL: LHO

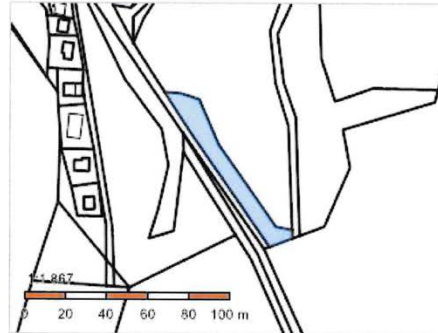


<https://geoportal.uhul.cz/mapy/mapy/lho.html>



Informace o pozemku

Parcelní číslo:	161
Obec:	Klíný [567191]
Katastrální území:	Rašov u Litvínova [666378]
Číslo LV:	285
Výměra [m ²]:	789
Typ parcely:	Parcela katastru nemovitostí
Mapový list:	
Určení výměry:	Graficky nebo v digitalizované mapě
Druh pozemku:	lesní pozemek



Vlastníci, jiní oprávnění

Vlastnické právo	Podíl
WOOD SEEDS s.r.o., Švédská 1538/22, Smíchov, 15000 Praha 5	

Způsob ochrany nemovitosti

Název
pozemek určený k plnění funkcí lesa

Seznam BPEJ

Parcela nemá evidované BPEJ.

Omezení vlastnického práva

Typ
Zákaz zcizení a zatížení
Zástavní právo smluvní

Jiné zápisy

Nejsou evidovány žádné jiné zápisy.

Řízení, v rámci kterých byl k nemovitosti zapsán cenový údaj
--

Nemovitost je v územním obvodu, kde státní správu katastru nemovitostí ČR vykonává [Katastrální úřad pro Ústecký kraj, Katastrální pracoviště Most](#)

Zobrazené údaje mají informativní charakter. Platnost dat k 10.05.2022 09:00.

10.05.22 9:26

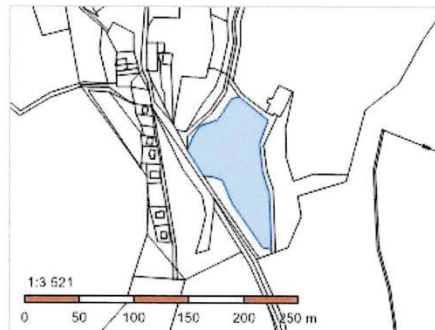
ÚHÜL: LHO





Informace o pozemku

Parcelní číslo:	162
Obec:	Klínky [567191]
Katastrální území:	Rašov u Litvínova [666378]
Číslo LV:	285
Výměra [m ²]:	5447
Typ parcely:	Parcela katastru nemovitostí
Mapový list:	
Určení výměry:	Graficky nebo v digitalizované mapě
Druh pozemku:	lesní pozemek



Vlastníci, jiní oprávnění

Vlastnické právo	Podíl
WOOD SEEDS s.r.o., Švédská 1538/22, Smíchov, 15000 Praha 5	

Způsob ochrany nemovitosti

Název
pozemek určený k plnění funkcí lesa

Seznam BPEJ

Parcela nemá evidované BPEJ.

Omezení vlastnického práva

Typ
Zákaz zcizení a zatížení
Zástavní právo smluvní

Jiné zápisy

Nejsou evidovány žádné jiné zápisy.

 Řízení, v rámci kterých byl k nemovitosti zapsán cenový údaj
--

Nemovitost je v územním obvodu, kde státní správu katastru nemovitostí ČR vykonává [Katastrální úřad pro Ústecký kraj, Katastrální pracoviště Most](#)

Zobrazené údaje mají informativní charakter. Platnost dat k 10.05.2022 09:00.

10.05.22 9:26





Informace o pozemku

Parcelní číslo:	163
Obec:	Klínky [567191]
Katastrální území:	Rašov u Litvínova [666378]
Číslo LV:	285
Výměra [m ²]:	3010
Typ parcely:	Parcela katastru nemovitostí
Mapový list:	
Určení výměry:	Graficky nebo v digitalizované mapě
Druh pozemku:	lesní pozemek



Vlastníci, jiní oprávnění

Vlastnické právo	Podíl
WOOD SEEDS s.r.o., Švédská 1538/22, Smíchov, 15000 Praha 5	

Způsob ochrany nemovitosti

Název
pozemek určený k plnění funkcí lesa

Seznam BPEJ

Parcela nemá evidované BPEJ.

Omezení vlastnického práva

Typ
Zákaz zcizení a zatížení
Zástavní právo smluvní

Jiné zápisy

Nejsou evidovány žádné jiné zápisy.

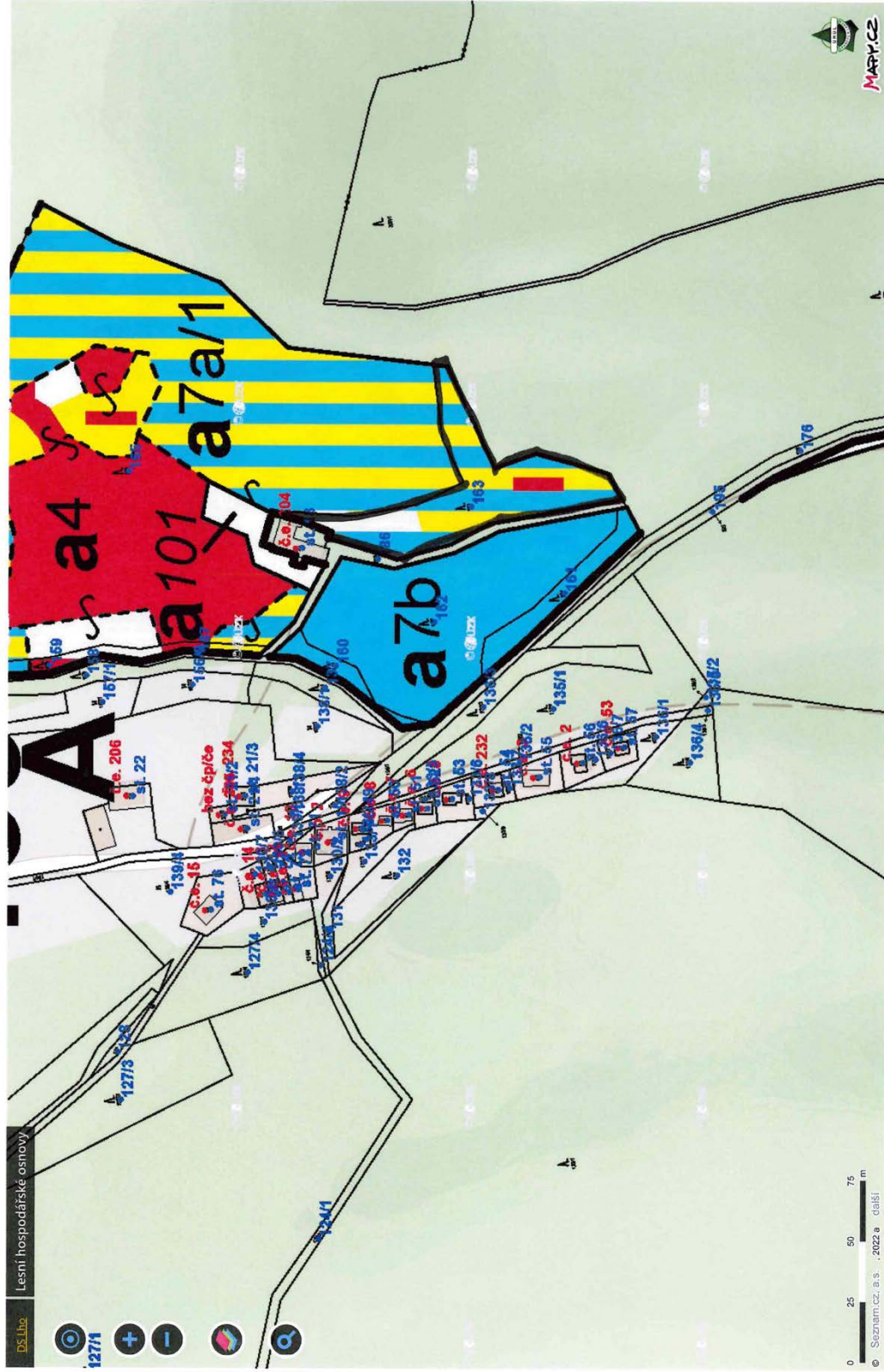
Řízení, v rámci kterých byl k nemovitosti zapsán cenový údaj
--

Nemovitost je v územním obvodu, kde státní správu katastru nemovitostí ČR vykonává [Katastrální úřad pro Ústecký kraj, Katastrální pracoviště Most](#)

Zobrazené údaje mají informativní charakter. Platnost dat k 10.05.2022 09:00.

10.05.22 9:27

ÚHŮL: LHO

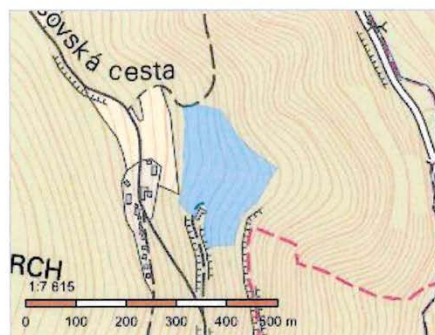


<https://geoportal.uhul.cz/mapy/mapy/lho.html>



Informace o pozemku

Parcelní číslo:	165
Obec:	Klíny [567191]
Katastrální území:	Rašov u Litvínova [666378]
Číslo LV:	285
Výměra [m ²]:	31908
Typ parcely:	Parcela katastru nemovitostí
Mapový list:	
Určení výměry:	Graficky nebo v digitalizované mapě
Druh pozemku:	lesní pozemek



Vlastníci, jiní oprávnění

Vlastnické právo	Podíl
WOOD SEEDS s.r.o., Švédská 1538/22, Smíchov, 15000 Praha 5	

Způsob ochrany nemovitosti

Název
pozemek určený k plnění funkce lesa

Seznam BPEJ

Parcela nemá evidované BPEJ.

Omezení vlastnického práva

Typ
Zákaz zcizení a zatížení
Zástavní právo smluvní

Jiné zápisy

Nejsou evidovány žádné jiné zápisy.

Řízení, v rámci kterých byl k nemovitosti zapsán cenový údaj
Nemovitost je v územním obvodu, kde státní správu katastru nemovitostí ČR vykonává Katastrální úřad pro Ústecký kraj, Katastrální pracoviště Most

Zobrazené údaje mají informativní charakter. Platnost dat k 10.05.2022 09:00.

10.05.22 9:28

ÚHÚL: LHO

Lesní hospodářské osnovy

Úhul: LHO

Map: 169A

Map: a2

Map: a4

Oddělení: 169 | **Plocha:** 6,79 | **LHC:** 402803 | **Platnost:** 01.01.2020-31.12.2029

Dílce: A | **Plocha:** 6,79 | **Název:** LHO Litvinov - ORP Litvinov

Porost: a | **Plocha:** 6,48 | **Kategorie/pekry:** 10 | **Zvl.st.:** 1851 | **LO:** 1 | **Pásmo ohrožení:** B | **OLH:** | **Úsek:** 1

Popis porostu: čtený terén; převažuje JV expozice.

Porost: 4 | **Plocha:** 1,18 | **LT:** 452 | **Lesní úřad:** | **Kód k.ú.:** 666378 | **Název k.ú.:** Rašov u Litvinova

Popis porostní skupiny: + HR, SM, JV, OS, BR.

Majitel:

LS(LZ): LHO Litvinov

Model, řez, %: 8 | **Obmytí/obnovní doba:** 60/20 | **% MZD:**

HS	Věk	Zakm.	Dřevina	Zastoupení (%)	Výčetní tloušťka (cm)	Střední výška (m)	Objem stromové hmotnosti (m³ b.k.)	AVB	RVB	Gen. klas.	Poškození Dřah 10%	Imise na 1 ha	Těžba vyhovná		Těžba obnovní		Prolezávky		Zalesnění		
													nas.	Plocha (ha)	nas.	Plocha (ha)	nas.	Plocha (ha)	Dřah	Dřevina	ha
437	33	8	SMP	60	14	12	0,08	26	3		0	77	91	0	0	0	0	0	0	0	0
			MD	30	19	19	0,25	34	1		0	69	82	0	0	0	0	0	0	0	0
			BK	10	15	15	0,10	30	1		0	13	16	0	0	0	0	0	0	0	0
			Celkem:	100								159	189	0	0,00	0	0,00	0	0	0	0,00

10.05.22 9:29

ÚHÜL: LHO

DS LHO Lesní hospodářské osnovy

Mapitel:

Outdělení: 169 **LHC:** 402803 **Platnost:** 01.01.2020-31.12.2029

Dlece: A **Plocha:** 6,79 **Název:** LHO Litvínov - ORP Litvínov **LS(LZ):** LHO Litvínov

Porost: a **Plocha:** 6,48 **Kategorie/pekryv:** 10 **Zvl.st.:** 18/51 **LO:** 1 **Pásmo ohrožení:** B **OLH:** **Usek:** 1

Popis porostu: členitý terén, převládá JV expozice.

Porost: 7a1 **Plocha:** 2,21 **LT:** 4S2 **Lesní úřad:** **Kód k.ú.:** 666378 **Název k.ú.:** Rašov u Litvínova

Popis porostní skupiny: + JR, SM, BR, MD, přirozená obnova BK, Další LT-5UJ1, 3 části.

Etáž: 7a **Parc. plocha etáže:** 1,62 **Skut. plocha etáže:** 2,21 **Kód majetku:** 8 **Model, léz. %:** 0 **Olmýřobnovní doba:** 130/40 **% MZD:**

HS	Věk	Zakm.	Dřevina	Zastoupení (%)	Výčetní tloušťka (cm)	Střední výška (m)	Objem sít kmenů (m³ b.k.)	AVB	RVE	Gen. klas.	Poškození Druh 10%	Imise		Těžba vydrovna		Těžba obnovní		Profúzavky		Zalesnění				
												na 1 ha	na 1 ha	na 1 ha	na 1 ha	Objem (m³)	Plocha (ha)	Objem (m³)	Plocha (ha)	Objem (m³)	Plocha (ha)	Druh	Dřevina	ha
436	68	8	KL	45	22	20	0,32	24	4	C	0	89	197	0	3	0	0	0	0	0	0	0	0	
			OL	30	19	18	0,22	20	5	C	0	38	83	0	0	0	0	0	0	0	0	0	0	
			BK	15	21	18	0,26	22	5	C	0	26	57	0	0	0	0	0	0	0	0	0	0	0
			JS	5	20	18	0,21	22	3	C	0	7	15	0	0	0	0	0	0	0	0	0	0	0
			OS	5	18	18	0,17	20	3	C	0	5	11	0	0	0	0	0	0	0	0	0	0	0

10.05.22 9:29

ÚHÚL: LHO

Lesní hospodářské osnovy

JS	5	20	18	0.21	22	3	C	0	7	15	0	0	0				
OS	5	18	18	0.17	20	3	C	0	5	11	0	0	0				
Celkem:	100							165	363	0	1	2.21	3	0.00	0	0	0.00

Etáž: 1 Parc. plocha etáže: 0.59 Skut. plocha etáže: 0.80 Kód majetku: 8 Model, lžz, %: 0 Obnýt/obnovní doba: 130/40 % MZD:

HS	Věk	Zakm.	Dřevina	Zastoupení (%)	Výčetní hlouška (cm)	Střední výška (m)	Objem stromové hmotnosti (m³ b.k.)	AVB	RVE	Gen. klas.	Poškození Druh 10%	Těžba vyhovná		Těžba obnovení		Projezdky		Zalesnění				
												na 1 ha	na 1 ha	Plocha (ha)	Objem (m³)	Plocha (ha)	Objem (m³)	nat.	nas.	Plocha (ha)	Dřevina (ha)	
436	10	8	BK	100	0	2	0.00	26	3		0	0	0	0	0	0	0.00	0	0	0	0.00	
Celkem:				100			0	0	0	0	0	0	0	0	0	0.00	0	0.00	0	0	0	0.00

Oddělení: 169 Plocha: 6.79 LHC: 402803 Platnost: 01.01.2020-31.12.2029 Majitel:

Dílce: A Plocha: 6.79 Název: LHO Litvínov - ORP Litvínov LS(LZ) LHO Litvínov

Porost: a Plocha: 6.48 Kategorie/ptekry: 10 Zvlst.: 18/51 LO: 1 Pásmo ohrázení: B OLH: Úsek: 1

Popis porostu: členitý terén, převládá JV expozice.

Porost: 7a1 Plocha: 2.21 LT: 4S2 Lesní úřad: 666378 Kód k.ú.: 666378 Název k.ú.: Rašov u Litvínova

10.05.22 9:29

ÚHŮL: LHO

Mapa: Lesní hospodářské osnovy

Obdělání: 169 Plocha: 6,79 LHC: 402803 Platnost: 01.01.2020-31.12.2029 Majitel:

Dílec: A Plocha: 6,79 Název: LHO Litvínov - ORP Litvínov LS(LZ): LHO Litvínov

Porost: a Plocha: 6,48 Kategorie/pretv: 10 Zvl st.: 18/51 LO: 1 Pásmo ohrázení: B OLH: Úsek: 1

Popis porostu: členitý terén, převažuje JV expozice.

Porost: 2 Plocha: 0,12 LT: 4S2 Lesní úřad: 666378 Kód k.ú.: Rašov u Litvínova

Popis porostní skupiny: + JS, KL, JR, SM, okus BK; věk 13 až 20 let, Další LT, 4F1.

Etáž: 2 Parc. plocha etáže: 0,12 Skut. plocha etáže: 0,12 Kód majetku: 8 Model, těž. %: 0 Ohmýřičatovými úbaly: 110/80 % MZD.

HS	Věk	Zakm.	Dřevina	Zastoupení (%)	Výčetní tloušťka (cm)	Střední výška (m)	Objem stromové hmotnosti (m³ b.k.)	AVB	RMB	Gen. klas.	Překazení Druh 10%	Imseš	Zasoba (m b.k.) na 1 ha		Těžba východná		Těžba obnovní		Převážky		Zalesnění		
													na 1 ha	Celkem	na 1 ha	Plocha (ha)	Objem (m³)	Plocha (ha)	Objem (m³)	na 1 ha	Plocha (ha)	Druh	Plocha (ha)
431	15	10	MD	50	0	2	0,00	24	4	0	0	0	0	0	0	0	0	0	0	0	0	0	0,00
			BR	25	0	2	0,00	20	3	0	0	0	0	0	0	0	0	0	0	0	0	0	0,00
			BK	20	0	1	0,00	24	4	0	0	0	0	0	0	0	0	0	0	0	0	0	0,00
			OL	5	0	2	0,00	20	5	0	0	0	0	0	0	0	0	0	0	0	0	0	0,00
			Celkem:	100									0	0	0	0	0,00	0	0,00	0	0	0	0,00

10.05.22 9:29

ÚHŮL: LHO

DS Lho Lesní hospodářské osnovy

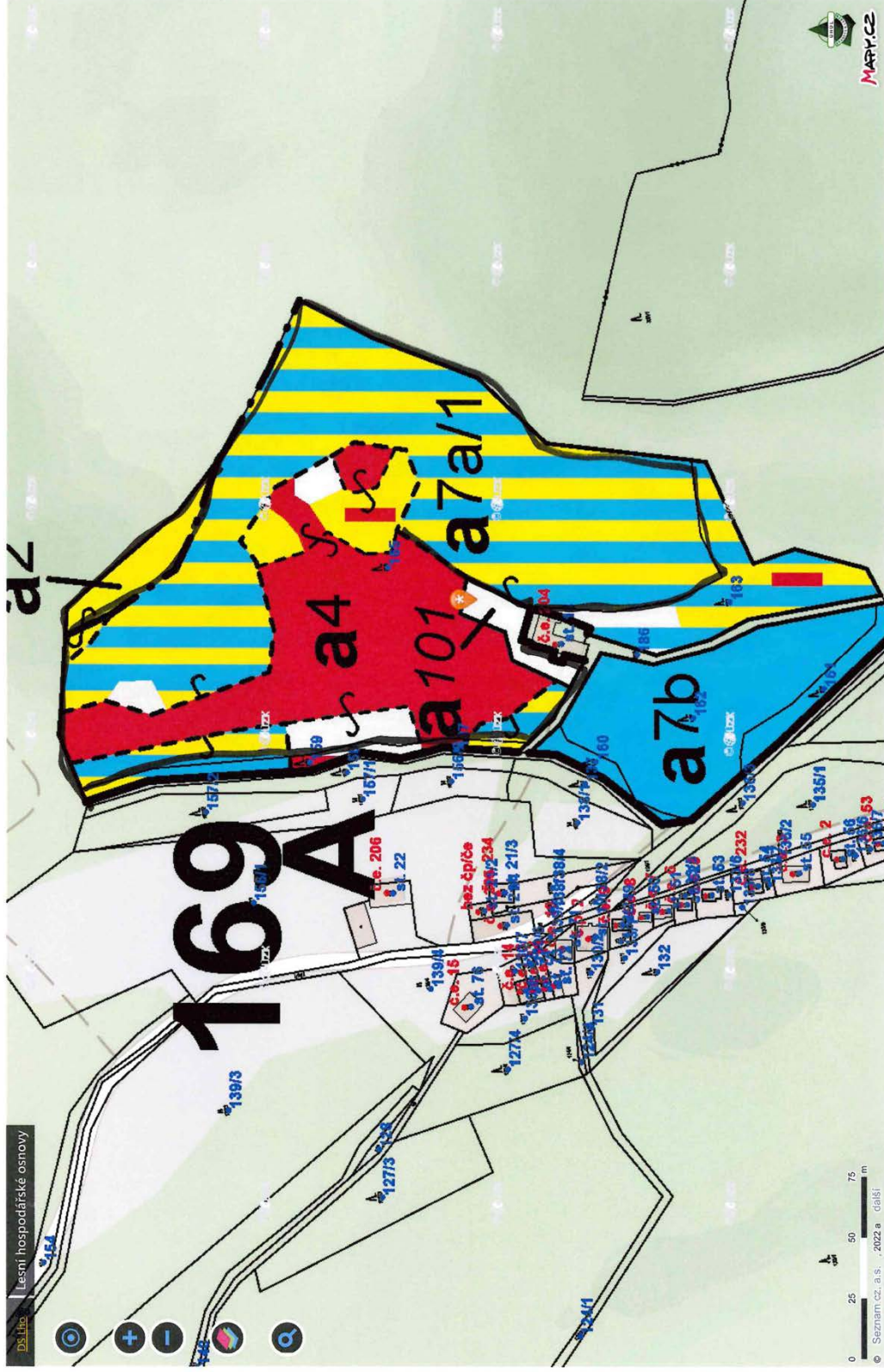


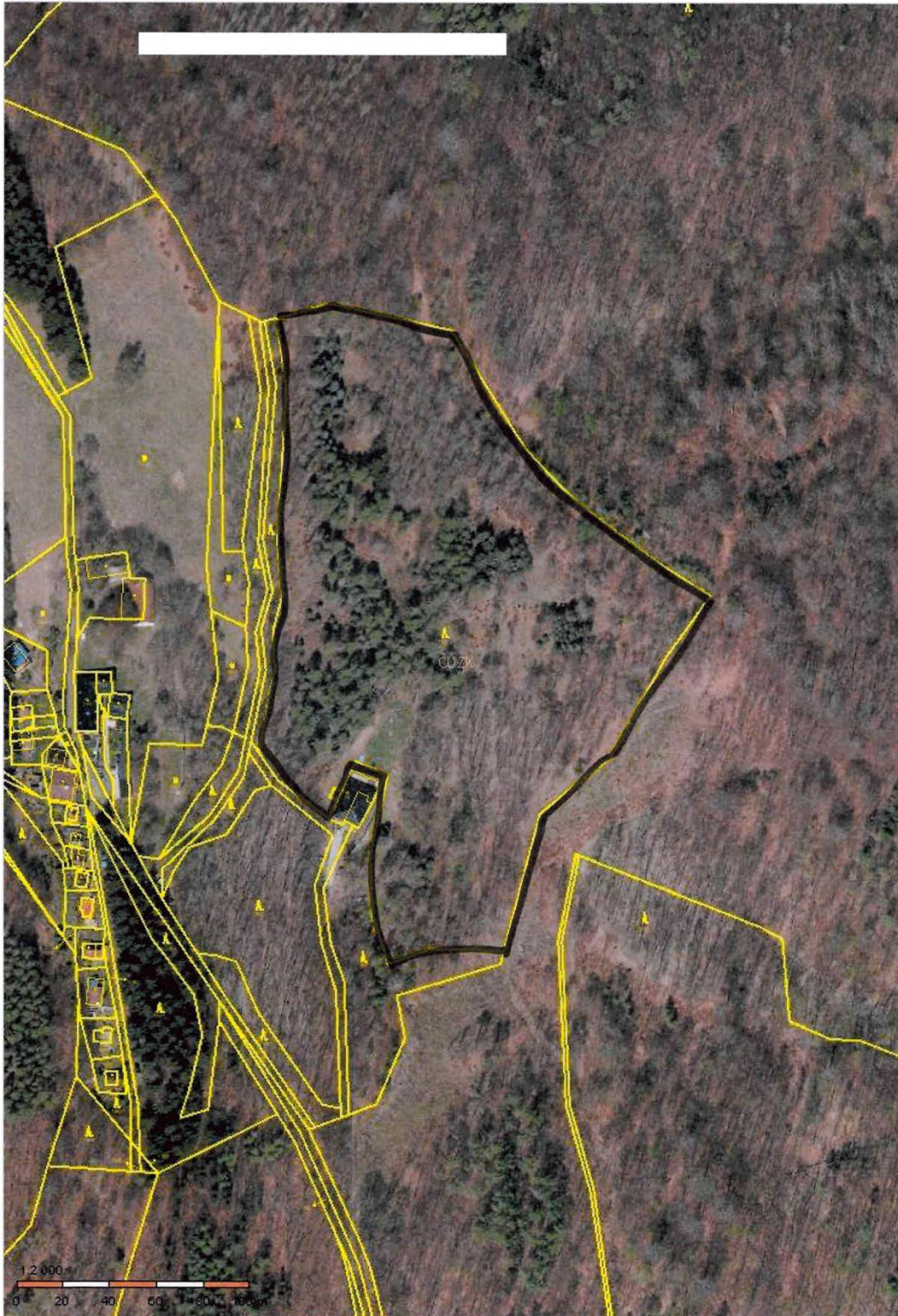
Map showing land parcels with labels like 169, 101, a4, a7a/1 and various numbers.

Otdělení: 169	Plocha: 6.79	LHC: 402803	Platnost: 01.01.2020-31.12.2029	Majitel:
Dílec: A	Plocha: 6.79	Název: LHO Litvínov - ORP Litvínov	LS(LZ): LHO Litvínov	
Porost: a	Plocha: 6.48	Kategorie/prekvyr:	18/51 : LO: 1 Pásmo ohrožení: B OLH:	Úsek: 1
Popis porostu: členitý terén, převážuje JV expozice.				
Bezlešť: 101	Plocha: 0.07	Druh pozemku: Lesní úřad:	Kód k.ú.: 666378	Název k.ú.: Rašov u Litvínova
Druh: (DB) další bezlești Skutečné využití pozemku: okoli zástavby				
Otdělení: 169	Plocha: 6.79	LHC: 402803	Platnost: 01.01.2020-31.12.2029	Majitel:
Dílec: A	Plocha: 6.79	Název: LHO Litvínov - ORP Litvínov	LS(LZ): LHO Litvínov	
Porost: a	Plocha: 6.48	Kategorie/prekvyr:	18/51 : LO: 1 Pásmo ohrožení: B OLH:	Úsek: 1
Popis porostu: členitý terén, převážuje JV expozice.				
Bezlešť: 101	Plocha: 0.07	Druh pozemku: Lesní úřad:	Kód k.ú.: 666378	Název k.ú.: Rašov u Litvínova
Druh: (DB) další bezlești Skutečné využití pozemku: okoli zástavby				

10.05.22 9:30

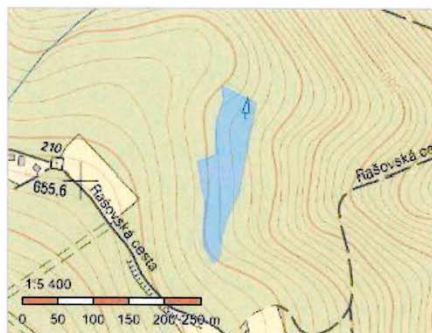
ÚHÜL: LHO





Informace o pozemku

Parcelní číslo:	168
Obec:	Klínky [567191]
Katastrální území:	Rašov u Litvínova [666378]
Číslo LV:	285
Výměra [m ²]:	9958
Typ parcely:	Parcela katastru nemovitostí
Mapový list:	
Určení výměry:	Graficky nebo v digitalizované mapě
Druh pozemku:	lesní pozemek



Vlastníci, jiní oprávnění

Vlastnické právo	Podíl
WOOD SEEDS s.r.o., Švédská 1538/22, Smíchov, 15000 Praha 5	

Způsob ochrany nemovitosti

Název
pozemek určený k plnění funkce lesa

Seznam BPEJ

Parcela nemá evidované BPEJ.

Omezení vlastnického práva

Typ
Zákaz zcizení a zatížení
Zástavní právo smluvní

Jiné zápisy

Nejsou evidovány žádné jiné zápisy.

🚧 Řízení, v rámci kterých byl k nemovitosti zapsán cenový údaj

Nemovitost je v územním obvodu, kde státní správu katastru nemovitostí ČR vykonává [Katastrální úřad pro Ústecký kraj](#), [Katastrální pracoviště Most](#)

Zobrazené údaje mají informativní charakter. Platnost dat k 10.05.2022 09:00.

10.05.22 9:30

ÚHŮL: LHO

Získat informace o parcele vybraného místa

Oddělení: 189 **Plocha:** 6.79 **LHC:** 402803 **Platnost:** 01.01.2020-31.12.2029 **Majitel:**

Dílec: A **Plocha:** 6.79 **Název:** LHO Litvínov - ORP Litvínov **LS(LZ):** LHO Litvínov

Porost: a **Plocha:** 6.48 **Kategorie/řekyv:** 10 **Zvlst.:** 18/51 **LO:** 1 **Pásmo ohrožení:** B **OLH:** Usek: 1

Popis porostu: členitý terén, převážně JV expozice.

Porost: 71a10 **Plocha:** 2.15 **LT:** 5S2 **Lesní úřad:** 666378 **Název k.ú.:** Rašov u Litvínova

Popis porostní skupiny: + BK, MD, KL, výstavky BK, BK ve spodní etazi výška 0 - 4 m.

Etáž: 7 **Parc. plocha etáže:** 0.54 **Skut. plocha etáže:** 1.50 **Kód majetku:** 8 **Model. těž. %:** 100 **Obmyšl.obnovní doba:** 5020 **% MZD:** 30

HS	Věk	Záhm.	Dřevina	Zatoupení (%)	Výš. flob. (cm)	Výš. stromů (m)	Objem stromů (m³ b.k.)	AVB		Gen. klas.	Prokazat. Dřeh 10%	Imise		Těžba vyčistěná		Těžba obnovní		Profesivky		Zalesnění			
								Objem	výška			na 1 ha	na 1 ha	na 1 ha	na 1 ha	Plocha (ha)	Objem (m³)	na 1 ha	na 1 ha	Plocha (ha)	Objem (m³)	Dřeh	Dřevina
534	69	3	OL	95	20	20	0.27	22	4	C	0	53	80	0	0	0	0	0	0	0	0	0	
			KL	5	19	19	0.23	22	5	C	0	3	5	0	0	0	0	0	0	0	0	0	
		Celkem:		100		56		85		0		0.00		0		0.00		0		0		0.00	

10.05.22 9:30

DS Libo Lesní hospodářské osnovy

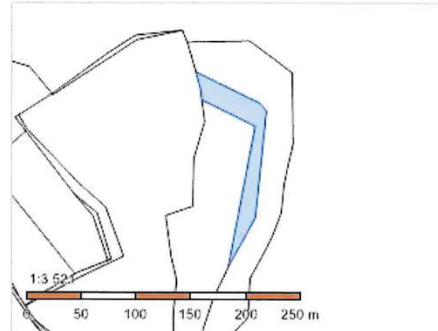


UHÚL: LHO



Informace o pozemku

Parcelní číslo:	169
Obec:	Klínky [567191]
Katastrální území:	Rašov u Litvínova [666378]
Číslo LV:	285
Výměra [m ²]:	2706
Typ parcely:	Parcela katastru nemovitostí
Mapový list:	
Určení výměry:	Graficky nebo v digitalizované mapě
Druh pozemku:	lesní pozemek



Vlastníci, jiní oprávnění

Vlastnické právo	Podíl
WOOD SEEDS s.r.o., Švédská 1538/22, Smíchov, 15000 Praha 5	

Způsob ochrany nemovitosti

Název
pozemek určený k plnění funkcí lesa

Seznam BPEJ

Parcela nemá evidované BPEJ.

Omezení vlastnického práva

Typ
Zákaz zcizení a zatížení
Zástavní právo smluvní

Jiné zápisy

Nejsou evidovány žádné jiné zápisy.

Řízení, v rámci kterých byl k nemovitosti zapsán cenový údaj
--


Nemovitost je v územní obvodu, kde státní správu katastru nemovitostí ČR vykonává [Katastrální úřad pro Ústecký kraj, Katastrální pracoviště Most](#)

Zobrazené údaje mají informativní charakter. Platnost dat k 10.05.2022 09:00.

10.05.22 9:31

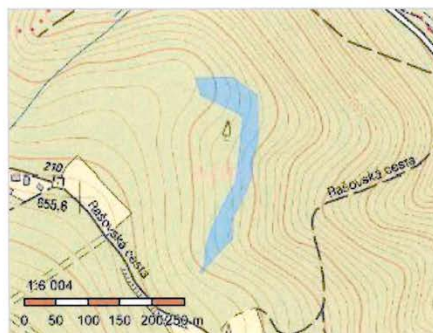
ÚHÜL: LHO





Informace o pozemku

Parcelní číslo:	170
Obec:	Klíný [567191]
Katastrální území:	Rašov u Litvínova [666378]
Číslo LV:	285
Výměra [m ²]:	9687
Typ parcely:	Parcela katastru nemovitostí
Mapový list:	
Určení výměry:	Graficky nebo v digitalizované mapě
Druh pozemku:	lesní pozemek



Vlastníci, jiní oprávnění

Vlastnické právo	Podíl
WOOD SEEDS s.r.o., Švédská 1538/22, Smíchov, 15000 Praha 5	

Způsob ochrany nemovitosti

Název
pozemek určený k plnění funkcí lesa

Seznam BPEJ

Parcela nemá evidované BPEJ.

Omezení vlastnického práva

Typ
Zákaz zcizení a zatížení
Zástavní právo smluvní

Jiné zápisy

Nejsou evidovány žádné jiné zápisy.

Řízení, v rámci kterých byl k nemovitosti zapsán cenový údaj
Nemovitost je v územním obvodu, kde státní správu katastru nemovitostí ČR vykonává Katastrální úřad pro Ústecký kraj, Katastrální pracoviště Most

Zobrazené údaje mají informativní charakter. Platnost dat k 10.05.2022 09:00.

Lesní hospodářské osnovy

Získat informace o parcele vybraného místa

Oddělení: 169 Plocha: 6.79 LHC: 402803 Platnost: 01.01.2020-31.12.2029 Majitel:

Dílec: A Plocha: 6.79 Název: LHO Litvínov - ORP Litvínov LS(LZ): LHO Litvínov

Porost: a Plocha: 6.48 Kategorie/prekv: 10 Zvlst.: 18/61 LO: 1 Pásmo ohrožení: B OLH: Úsek: 1

Popis porostu: členitý terén, převládá JV expozice.

Parc. k.: 5 Plocha: 0.09 [T] Lesní úřad: 666378 Kód k.ú.: Název k.ú.: Rašov u Litvínova

Popis porostní skupiny: malý porostní zbytek.

Etáž: 5 Parc. plocha etáže: 0.09 Skut. plocha etáže: 0.09 Kód majetku: 8 Model. les. %: 0 Obmýšlenovni doba: 140/40 % MZD:

HS	Věk	Zakm.	Dřevina	Zastoupení (%)	Výčetní tloušťka (cm)	Střední výška stromové (m)	Objem dřeviny (m³ b.k.)	RVB		AVB	Objem dřeviny (m³)	Střední výška stromové (m)	Objem dřeviny (m³ b.k.)	Zakm. na 1 ha		Těžba výtavná		Těžba obnovní		Průčatky		Zalesnění		
								Gm.	Klas.					Druh	10%	nas.	Plocha (ha)	Objem (m³)	nas.	Plocha (ha)	Objem (m³)	nas.	Plocha (ha)	Druh
536	49	8	BK	100	24	20	0.38	30	1		0	201	18	2	0.09	2	0.00	0	0	0	0	0	0	0.00
Celkem:			100								201	18	0	1	0.09	2	0.00	0	0	0	0	0	0.00	

10.05.22 9:32

ÚHŮL: LHO

PS Lhp Lesní hospodářské osnovy

Získat informace o parcele vybraného místa

Obdělení: **169** | Plocha: **6.79** | LHC: **402803** | Platnost: 01.01.2020-31.12.2029 | Majitel:

Dleč: **A** | Plocha: **6.79** | Název: **LHO Litvínov - ORP Litvínov** | LS(LZ): **LHO Litvínov**

Porost: **a** | Plocha: **6.48** | Kategorie/prekv: **10** | Zvl št.: **18/51** | LO: **1** | Pásmo ohrožení: **B** | OLH: **1** | Usek: **1**

Popis porostu: členitý terén, převládá JV expozice.

Porost: **71a0** | Plocha: **2.15** | LT: **5S2** | Lesní úřad: **666378** | Kód k.ú.: **Rašov u Litvínova**

Popis porostní skupiny: **+ BK, MD, KL, výstavky BK**; BK ve spodní části výška 0 - 4 m.

Etáž: **7** | Parc. plocha etáže: **0.54** | Skut. plocha etáže: **1.50** | Kód majetku: **8** | Model, těž. %: **100** | Ohmýšlobnovní doba: **50/20** | % MZD: **30**

HS	Věk	Zakm.	Dřevina	Zastoupení (%)	Výčetní tloušťka (cm)	Střední výška (m)	Objem stříkmenne (m³ b.s.)	AVB		Gen. klas.	Pobkozření Druh -10%	Imise		Zasoba (m³ b.s.)		Těžba vchozna		Těžba obrovní		Prolezatky		Zalesnění		
								RNB	Gm.			Druh	na 1 ha	na 1 ha	na 1 ha	na 1 ha	na 1 ha	na 1 ha	na 1 ha	na 1 ha	na 1 ha	Druh	Dřevina	ha
534	69	3	OL	95	20	20	0.27	22	4	C		0	53	80	0	0	0	0	0	0	0	0	0	0
			KL	5	19	19	0.23	22	5	C		0	3	5	0	0	0	0	0	0	0	0	0	0
Celkem:				100				56	85			0	0.00	0	0.00	0	0.00	0	0.00	0	0	0	0	0.00

10.05.22 9:32

DS LHO Lesní hospodářské osnovy

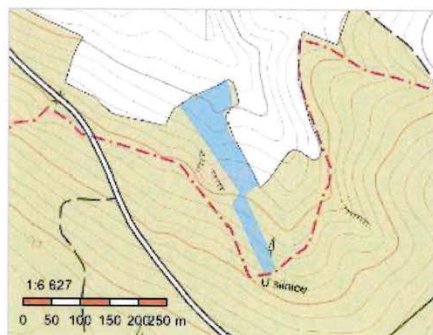


ÚHÚL: LHO



Informace o pozemku

Parcelní číslo:	465/14
Obec:	Štichov [566101]
Katastrální území:	Štichov [678341]
Číslo LV:	656
Výměra [m ²]:	12393
Typ parcely:	Parcela katastru nemovitostí
Mapový list:	
Určení výměry:	Ze souřadnic v S-JTSK
Druh pozemku:	lesní pozemek



Vlastníci, jiní oprávnění

Vlastnické právo	Podíl
WOOD SEEDS s.r.o., Švédská 1538/22, Smíchov, 15000 Praha 5	

Způsob ochrany nemovitosti

Název
pozemek určený k plnění funkcí lesa

Seznam BPEJ

Parcela nemá evidované BPEJ.

Omezení vlastnického práva

Typ
Zákaz zcizení a zatížení
Zástavní právo smluvní

Jiné zápisy

Nejsou evidovány žádné jiné zápisy.

Řízení, v rámci kterých byl k nemovitosti zapsán cenový údaj
Nemovitost je v územním obvodu, kde státní správu katastru nemovitostí ČR vykonává Katastrální úřad pro Plzeňský kraj, Katastrální pracoviště Domažlice

Zobrazené údaje mají informativní charakter. Platnost dat k 10.05.2022 09:00.

10.05.22 10:33

ÚHÜL: LHO

Lesní hospodářské osnovy

Získat informace o parcele vybraného místa

Oddělení: 641 Plocha: 18,37 LHC: 302806 Platnost: 01.01.2011-31.12.2022 Majitel: LS(SLZ): LHO Stod

Dílec: B Plocha: 5,51 Název: LHO Stod - západ

Porost: n Plocha: 1,23 Kategorie/řeknov: 10 Zvlst.: 10 LO: 6 Pásmo ohrožení: D OLH: Usek: 1

Popis porostu: Porost v rovinnatém terénu.

Porost: 10 Plocha: 0,31 LT: 3H1 Lesní úřad: 678341 Kód k.ú.: Štichov

Popis porostní skupiny: Podrost SM.

Etáž: 10 Parc. plocha etáže: 0,31 Skut. plocha etáže: 0,31 Kód majetku: 70063 Model. řez. %: 30 Obmětlivobnovní doba: 11030 % MZD: 25

HS	Věk	Zákon	Dřevina	Zastoupení (%)	Výštní flokáta (cm)	Sřetní flokáta (m)	Objem stromene (m³ b.k.)	AVB	RVE	Gm. Klas.	Průkazání Dřch 10%	Zábaha (m² b.k.)		Tábaha výchovná		Tábaha objemová		Prořezávky		Zalesnění		
												na 1 ha	Celkem	hal	Plocha (ha)	Objem (m³)	Plocha (ha)	Objem (m³)	hal	Plocha (ha)	Dřch	Dřevina
453	95	9	BO	95	30	28	0,78	28	1	C		0	396	123	0	0	0	0	0	0	0	0,00
			SM	5	29	28	0,81	28	3	C		0	25	8	0	0	0	0	0	0	0	0,00
Celkem:				100			421	131	0	0,00	0	0,00	0	0,00	0	0	0	0	0	0	0	0,00

10.05.22 10:33

ÚHÜL: LHO

Lesní hospodářské osnovy

Získat informace o parcele vybraného místa

Oddělení: **641** Plocha: **18,37** LHC: **302806** Platnost: 01.01.2011-31.12.2022 Majitel:

Dílec: **B** Plocha: **5,51** Název: **LHO Stod - západ** L(S)LZ): **LHO Stod**

Porost: **n** Plocha: **1,23** Kategorie/porost: **10** Zvlst.: **LO: 6** Pásmo ohrožení: **D** OHL: **Usek: 1**

Popis porostů: **Porost v rovinném terénu.**

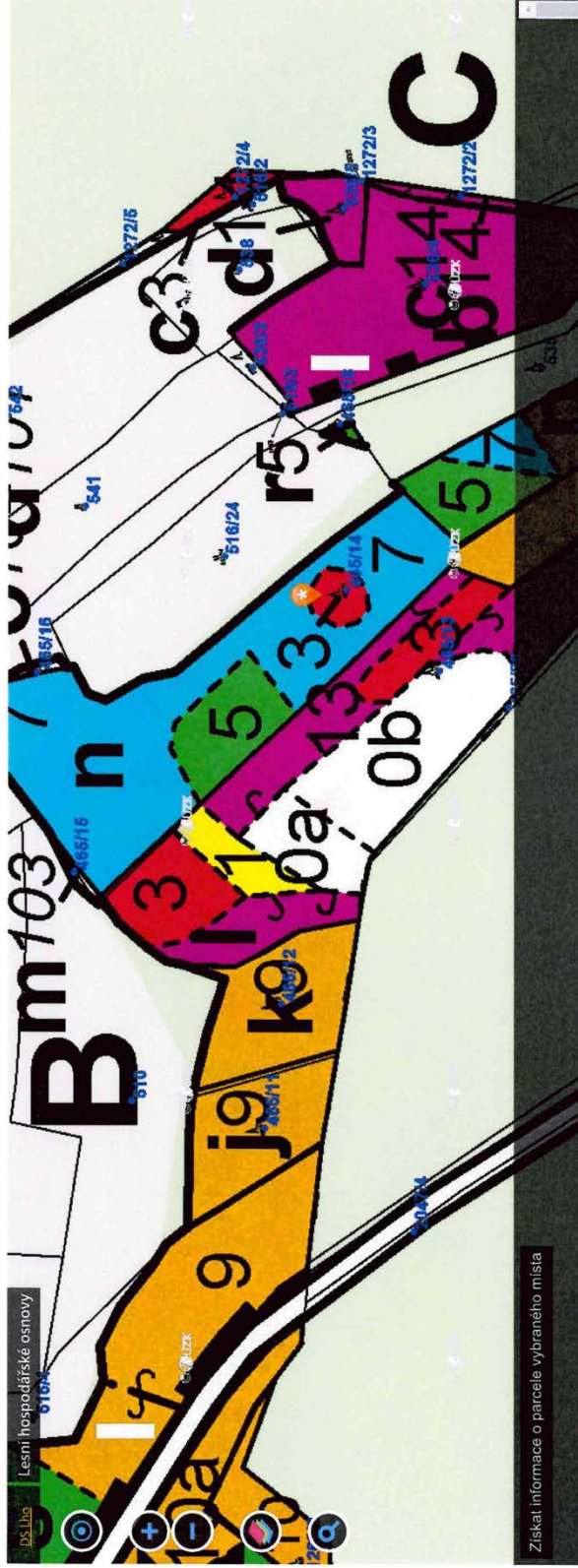
Porost: **7** Plocha: **0,75** LT: **3H1** Lesní úřad: **Kod k.u.: 678341** Název k.ú.: **Štichov**

Popis porostní skupiny: **Diferencováno.**

Etáž:	7	Patc. plocha etáže:	0,75	Skut. plocha etáže:	0,75	Kód majetku:	70063	Model, táz. %:	0	Obmýšlobnovní doba:	11030	% MZD:							
HS	Věk	Záhm.	Dřevina	Zastoupení (%)	Výšleň (cm)	Městem (m)	Srední výška (m)	Culjam (m³ b.k.)	AVB	RVB	Gen. klas.	Pokřození 10%	lims	Zasoba (m³ b.k.) na 1 ha	Tržba včelavna	Tržba obnovil	Prifazavky	Zalesnění	
	67	9	BO	80	25	25	25	0,48	28	1	C		0	285	213	11	0	0	
			SM	20	24	25	0,51	30	2	C			0	85	64	3	0	0	
			Celkem:	100				370	0	1	0,75	14	0,00	0	0	0	0	0	0,00

10.05.22 10:33

ÚHŮL: LHO



Získat informace o parcele vybraného místa

Parcela: 3 Plocha: 0.04 LT: 3H1 Lesní útrud: Kód k.ú.: 678341 Název k.ú.: Štichov

Etáž: 3 Patr. plocha etáže: 0.04 Skut. plocha etáže: 0.04 Kód majetku: 70063 Model. taz. %: 0 Obmyšl/obnovni doba: 100/30 % MZD:

HS	Věk	Zakm	Dřevina	Zastoupení (%)	Výštiní hlouška (cm)	Střední výška (m)	Objem sřídmené (m³ b.k.)	AVB		RNB	Gm	Poskožení Druh	10% Klas.	Zabaha (m² b.k.)		Třeba výchovni		Třeba obnovni		Prořezávky		Zalesnění			
								Objem	střídmené (m³ b.k.)					na 1 ha	Celkem	na 1 ha	nas.	Plocha (ha)	Objem (m³)	Plocha (ha)	nas.	Plocha (ha)	Druh	Dřevina	ha
451	28	10	SM	100	11	11	0.05	28	3	0	135	5	2	0	135	5	0	1	0.04	2	0.00	0	0	0.00	
Celkem:		100												135		5		0		1		0		0.00	

Odálení: 641 Plocha: 18.37 LHC: 302806 Platnost: 01.01.2011-31.12.2022 Majitel: LSHLZ: LHO Stod

Dílec: B Plocha: 5.51 Název: LHO Stod - zapad

Porost: n Plocha: 1.23 Kategorie/ekov: 10 - Zvlst: LO: 6 Pásmo ohrožení: D OLIH: Úsek: 1

Popis porostu: Porost v rovinném terénu.

Porok: 3 Plocha: 0.04 LT: 3H1 Lesní útrud: Kód k.ú.: 678341 Název k.ú.: Štichov

Popis porostní skupiny:

10.05.22 10:33

ÚHÜL: LHO

Lesní hospodářské osnovy

Získat informace o parcelě vybraného místa

Oddělení: **641** Plocha: **18,37** LHC: **302806** Platnost: 01.01.2011-31.12.2022 Majitel:

Dílce: **B** Plocha: **5,51** Název: **LHO Stod - západ** LS(LZ): **LHO Stod**

Porost: **n** Plocha: **1,23** Kategorie/průmysl: **10** Zvlst.: **LO: 6** Pásmo ohrožení: **D** OLH: **Usek: 1**

Popis porostu: **Porost v roviněm terénu.**

Porost: **5** Plocha: **0,13** LT: **3H1** Lesní úřad: **Kód k.ú.: 678541** Název k.ú.: **Stichov**

Popis porostní skupiny:

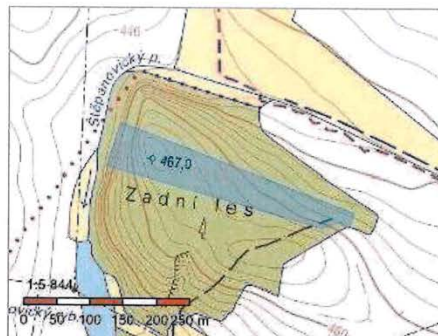
Elaž:	Porc. plocha elaže:		Skut. plocha elaže:	0,13	Kód majetku:	70063		Model, léz. %:	0	Obnov/obnovní daba:	110/30		% MZD:						
	ANB	RVB				Impis	Poskození				Těža vobnovní	Profesivky							
HS	Věk	Zájem	Zatoupení (%)	Mořská hloubka (cm)	Výštní mořška (m)	Sřecní výška (m)	Ojsem sřkmeno (m ³ b.k)	ANB	RVB	Gen. klas.	Druh	10%	Imis	Zásoba (m ³ b.k) na 1 ha	CELKEM	Těža vobnovní	Profesivky	Zalesnění	
453	44	10	85	19	19	0,22	26	2	2	0	225	29	4	0	0	0	0	0	
			15	19	19	0,25	30	2	2	0	47	6	1	0	0	5	0,00	0	0,00
			100							272	35	0	1	0,13	5	0,00	0	0	0,00

CELKEM: 272 35 0 1 0,13 5 0,00 0 0 0,00



Informace o pozemku

Parcelní číslo:	259/2
Obec:	Výčapy [591939]
Katastrální území:	Štěpánovice u Jaroměřic nad Rokytnou [787515]
Číslo LV:	602
Výměra [m ²]:	19320
Typ parcely:	Parcela katastru nemovitostí
Mapový list:	
Určení výměry:	Graficky nebo v digitalizované mapě
Druh pozemku:	lesní pozemek



Vlastníci, jiní oprávnění

Vlastnické právo	Podíl
WOOD SEEDS s.r.o., Švédská 1538/22, Smíchov, 15000 Praha 5	

Způsob ochrany nemovitosti

Název
pozemek určený k plnění funkcí lesa

Seznam BPEJ

Parcela nemá evidované BPEJ.

Omezení vlastnického práva

Typ
Zákaz zcizení a zatížení
Zástavní právo smluvní

Jiné zápisy

Nejsou evidovány žádné jiné zápisy.

Řízení, v rámci kterých byl k nemovitosti zapsán cenový údaj
--

Nemovitost je v územním obvodu, kde státní správu katastru nemovitostí ČR vykonává [Katastrální úřad pro Vysočinu, Katastrální pracoviště Třebíč](#)

Zobrazené údaje mají informativní charakter. Platnost dat k 28.04.2022 13:00.

Lesní hospodářské osnovy

Získat informace o parcele vybraného místa

Oudělení: **311** Plocha: 25.41 LHC: **605811** Plátnost: 01.01.2020-31.12.2029 Majitel:

Dílec: **B** Plocha: 7.16 Název: LHO Teblíč 2020 LS(LZ): LHO Teblíč 2020

Porost: **c** Plocha: 1.93 Kategorie/průkrvy: 10: Zvlášť, 22 LO: 33 Pásmo ohrázení: D OLH: Úsek: 3

Popis porostu: Obnovený porost na plošině s mírným SV sklonem. LBC Zabík.

Paraska: **0** Plocha: 1.17 LT: 4S1 Lesní úřad: Kód k.ú.: 787515 Název k.ú.: Štěpánovice u Jaroměřic nad Rokytnou

Popis porostní skupiny: Po ploše jednotlivé nárosty KR, místy tyčky JS, OS a TR.

Etáž: **0** Pár: plocha etáže: 1.17 Skut. plocha etáže: 1.17 Kód majetku: 30 Model: 10% 0 Olmytí/obnovní doba: 130/40 % MZD: 35

HS	Věk	Zakm.	Dřevina	Zastoupení (%)	Výštiní (m)	Střední výška (m)	Objem dřeviny (m³ b.k.)	Těžba výchovná		Těžba výrobná		Těžba obnovní	Profesivsky		Zalesnění	
								na 1 ha	celkem	na 1 ha	celkem		mal. nas.	Plocha (ha)	Druh	Plocha (ha)
456	0	10	Celkem:					0	0.00	0	0.00	0	0.00		BK	0.47
															DB	0.47
															BO	0.23

DS Libo | Lesní hospodářské osnovy

4. Účel: 2 | Parc.: plocha eláže: 0,44 | Skut. plocha eláže: 0,44 | Kód majetku: 30 | Model. řez. %: 0 | Obmytí/obnovní doba: 110/20 | % MZD: 1

Oddělení: 311 | Plocha: 25,41 | LHC: 605811 | Platnost: 01.01.2020-31.12.2029 | Majitel: LHO Třebíč 2020

Dílec: B | Plocha: 7,16 | Název: LHO Třebíč 2020 | LS(LZ): LHO Třebíč 2020

Porost: C | Plocha: 1,93 | Kategorie/řevy: 10 | Zvl. st.: 22 | LO: 33 | Pásmo ohrožení: D | OLH: 3 | Úsek: 3

Popis porostů: Obnovný porost na plošině s mírným SV sklonem. LBC Žábík.

Popis porostní skupiny: Rozvolněná mlázina.

HS	Věk	Zám.	Dřevina	Zastoupení (%)	Výškový třída (cm)	Střední výška (m)	Objem střískiny (m³ b.h.)	AVB	RVB	Gen. klas.	Podkožení Drah. 10%	Těžba výchovná		Těžba obnovní		Prořezávky		Zalesnění				
												na 1 ha	CELKEM	na 1 ha	CELKEM	nat.	řez.	nat.	řez.	Druh	Plocha (ha)	Dřevina
453	13	8	BO	80	8	5	0,01	24	3			0	0	0	0	0	0	0	0	0	0	
			BR	10	0	5	0,00	22	2			0	0	0	0	0	0	0	0	0	0	
			KR	10	0	4	0,00					0	0	0	0	0	0	0	0	0	0	
Celkem:				100								0	0	0	0	0,00	0	0,00	0	1	1	0,44

28.04.22 15:02

ÚHŮL: LHO

Lesní hospodářské osnovy

získat informace o parcele, vybráno místo

Oddělení: 311 Plocha: 25,41 LHO: 605811 Platnost: 01.01.2020-31.12.2029 Majitel

Dílec: B Plocha: 7,16 Název: LHO Trebič 2020 LS(LZ): LHO Trebič 2020

Porost: c Plocha: 1,93 Kategorie/průřez: 10 Zvlst.: 22 L.O.: 33 Pásmo ohrožení: D OLH: Úsek: 3

Popis porostu: Obnovený porost na plošině s mírným SV sklonem, LBC Zábik.

Por.skl.: 3 Plocha: 0,32 LT: 4S1 Lesní úrad. Kód k.ú.: 787515 Název k.ú.: Štěpánovice u Jaroměřic nad Rokyčnou

Popis porostní skupiny: Rozvolněná BO lýčkovina. BR, JIV, SM, OS+.

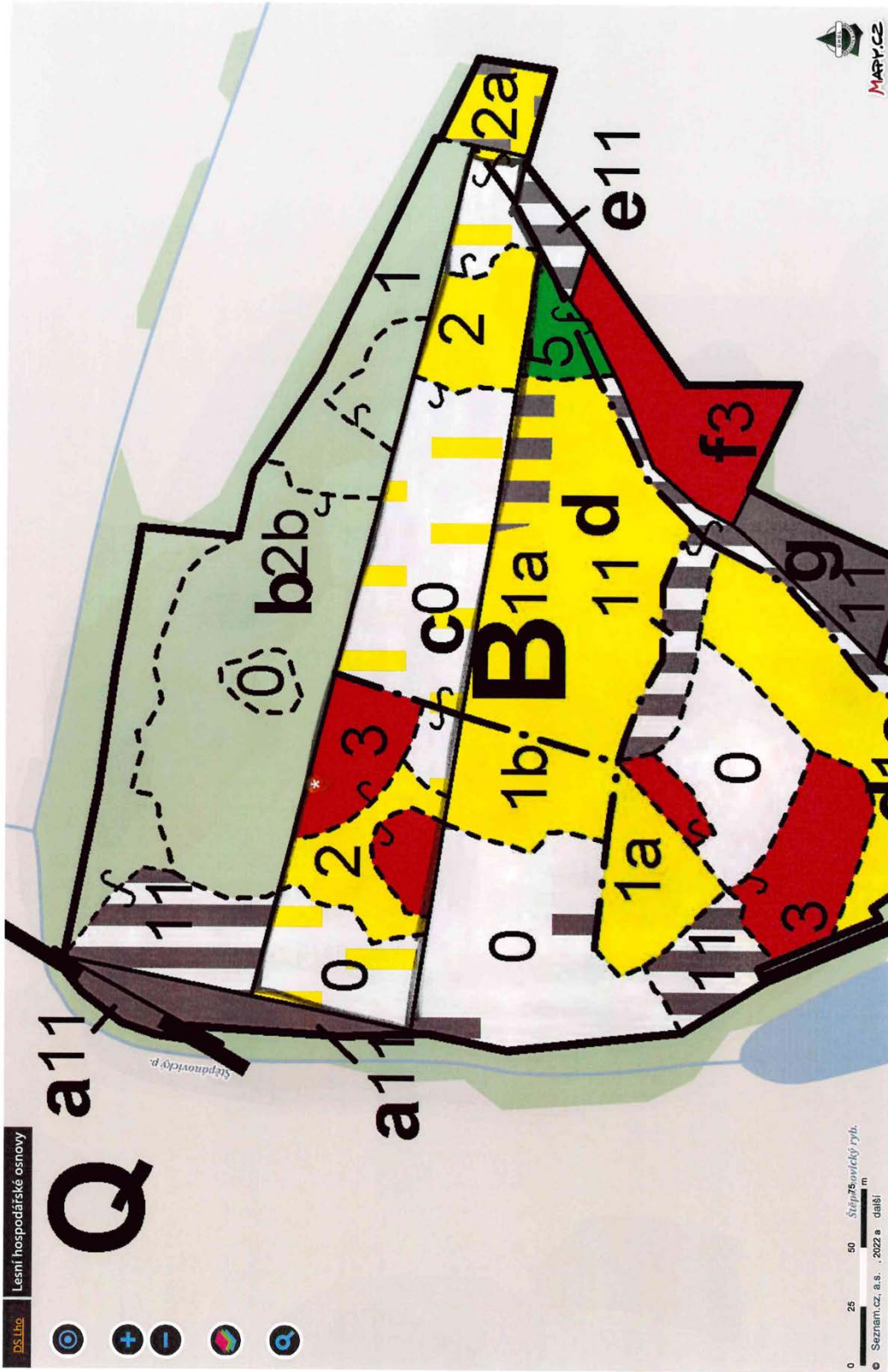
Etáž: 3 Parc. plocha etáže: 0,32 Skut. plocha etáže: 0,32 Kód majetku: 30 Model. tůž. %: 0 Oblýtl/obnovní doba: 80/20 % MZD:

HS	Vak	Zákm:	Dřevina	Zastoupení (%)	Výštiní tloušťka (cm)	Střední výška síťkovina (m)	Objem síťkovina (m³ b.k.)	AVB		RVB	Kon. klas.	Poškození Druh: 10%		Těžba výchovná		Těžba obnovení		Protěžky		Zalesnění			
								Objem	Střední výška síťkovina (m)			na 1 ha	Zásoba (m³ b.k.)	na 1 ha	Objem (m³)	Plocha (ha)	Objem (m³)	Plocha (ha)	Objem (m³)	Plocha (ha)	Druh	Dřevina	ha
8	BO	85	12	11	0,05	24	3	0	73	24	0	0	0	0	0	0	0	0	0	0	0	0	0,00
	MD	10	16	13	0,11	28	1	0	14	5	0	0	0	0	0	0	0	0	0	0	0	0	0,00
	JS	5	10	9	0,03	24	3	0	2	1	0	0	0	0	0	0	0	0	0	0	0	0	0,00
Celkem:		100				89		30		0		0,00		0		0,00		0		0		0,00	

28.04.22 15:03

DS Lho Lesní hospodářské osnovy

UHÚL: LHO

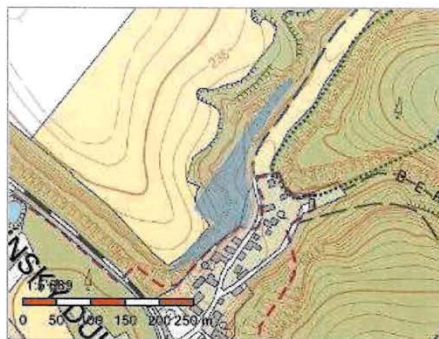


<https://geoportal.uhul.cz/mapy/mapyaho.html>



Informace o pozemku

Parcelní číslo:	186
Obec:	Střemy [535214]
Katastrální území:	Střemy [757535]
Číslo LV:	425
Výměra [m ²]:	8809
Typ parcely:	Parcela katastru nemovitostí
Mapový list:	
Určení výměry:	Graficky nebo v digitalizované mapě
Druh pozemku:	lesní pozemek



Vlastníci, jiní oprávnění

Vlastnické právo	Podíl
WOOD SEEDS s.r.o., Švédská 1538/22, Smíchov, 15000 Praha 5	

Způsob ochrany nemovitosti

Název
pozemek určený k plnění funkcí lesa

Seznam BPEJ

Parcela nemá evidované BPEJ.

Omezení vlastnického práva

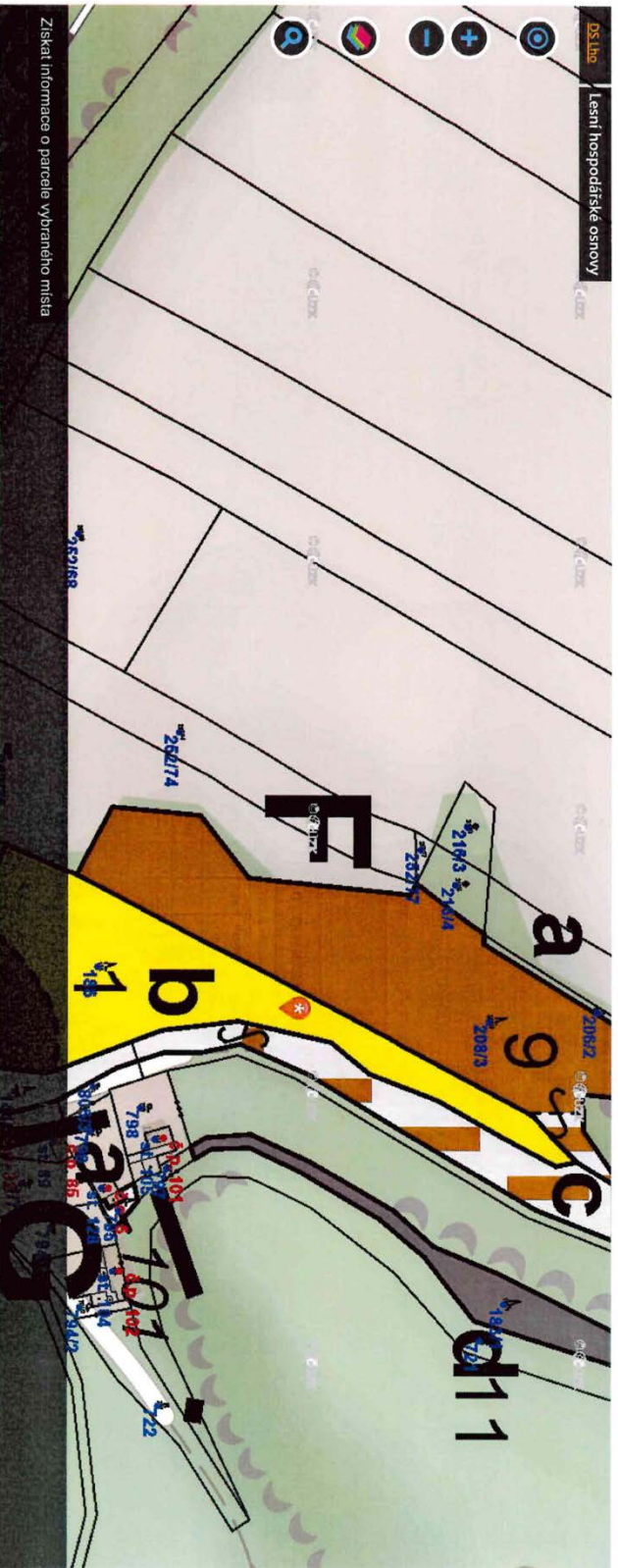
Typ
Zákaz zcizení a zatížení
Zástavní právo smluvní

Jiné zápisy

Nejsou evidovány žádné jiné zápisy.

Řízení, v rámci kterých byl k nemovitosti zapsán cenový údaj
Nemovitost je v územním obvodu, kde státní správu katastru nemovitostí ČR vykonává Katastrální úřad pro Středočeský kraj, Katastrální pracoviště Mělník

Zobrazené údaje mají informativní charakter. Platnost dat k 28.04.2022 13:00.



Získat informace o parcele vybraného místa

Oddělení:	38	Plocha:	12,29	LHO:	101801	Platnost:	01.01.2017-31.12.2026	Majitel:																					
Dílec:	F	Plocha:	7,23	Název:	LHO MĚLNÍK	LS(L2):	LHO MĚLNÍK																						
Porest:	b	Plocha:	0,88	Kategorie/řekyvk:	10	Zvlst:	20	LO:	18																				
Popis porostů: P.č. 186, Průmysl skálinatý/jihovýchodní svah, ÚSES-NRBK- PHO 2b vodní zdroj Karpatský řidič, CHOPAV Severočeská křída.																													
Parc.č.:	1	Plocha:	0,57	LT:	1D1	Lesní díl:		Kód k.u.:	757536																				
Popis porostů skupiny: (1C3) + JV, JS.																													
Edž:	1	Parc. plocha edže:	0,57	Skut. plocha edže:	0,57	Kód majetku:	21	Model, též. %:	0																				
Ornithobionní doba: 80/20 % MZD																													
Hs	Vlk	Základ	Dřevina	Zastoupení (%)	Výštin (cm)	Střední výška (m)	Objem dřeviny (m ³ b.k.)	AVB	FV/B	Gen. klas.	Prořezání	inse	Základ (m ³ b.k.)	na 1 ha	Coltem	nal. mas.	Plocha (ha)	Objem (m ³)	Plocha (ha)	Objem (m ³)	nal. mas.	Plocha (ha)	Objem (m ³)	Prořezávky	Druh	Dřevina	ha		
210	4	8	AK	100	0	3	0,00	24	1			0	0	0	0	0,00	0	0,00	0	0,00	0	0	0	0	1	0,57			
		Celkem:		100																									

DS Lho Lesní hospodářské osnovy

+

+

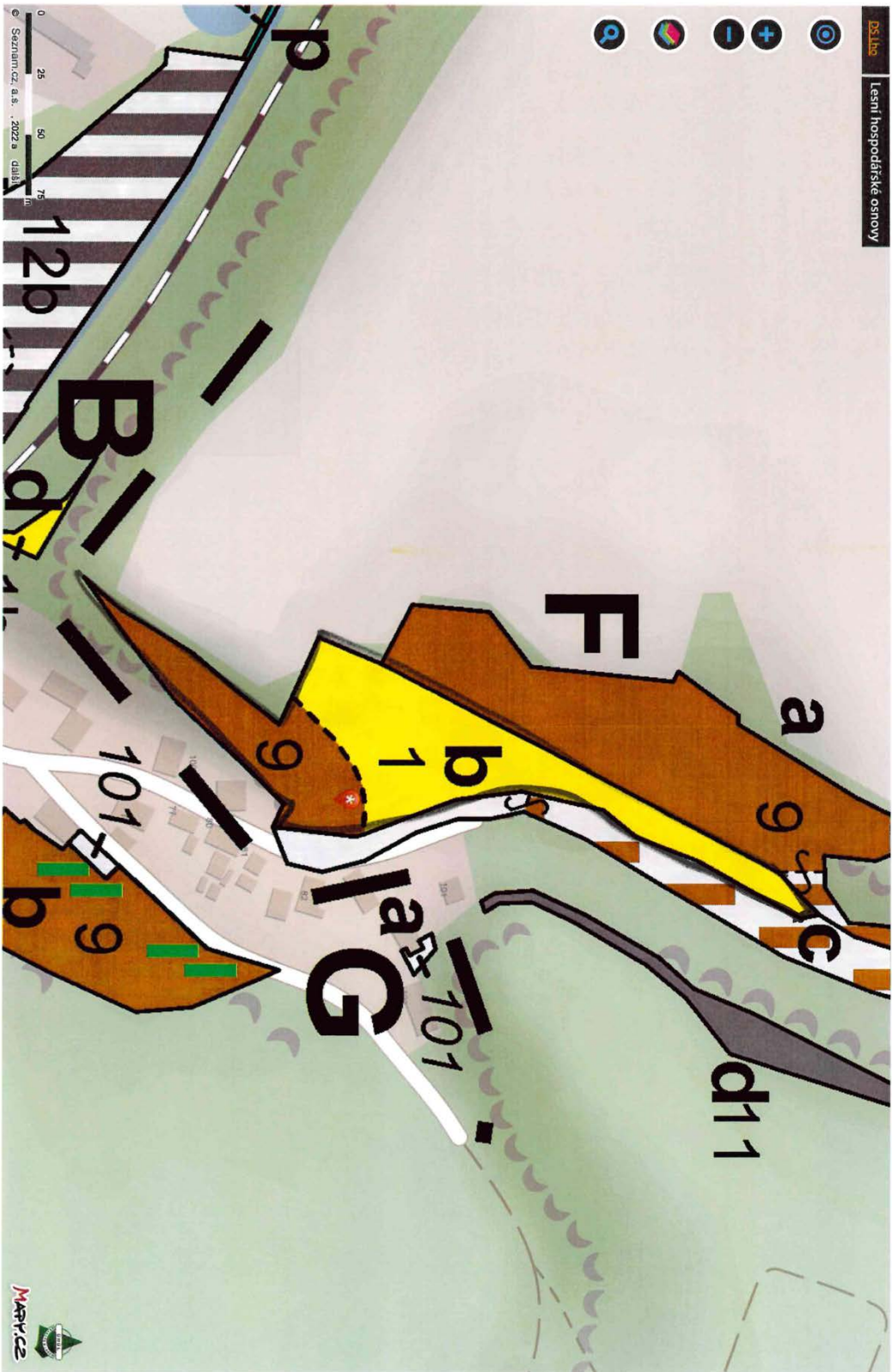
+

Získal informace o parceli vybraného místa

Oddálení:	38	Plocha:	12,29	LHC:	101801	Plátnost:	01.01.2017-31.12.2026	Majitel:	
Dílec:	F	Plocha:	7,23	Název:	LHO MĚLNÍK	LS(LZ):	LHO Mělník		
Porost:	b	Plocha:	0,88	Kategorie/řetězy:	10	Zvl.st.	20	LO:	18
Popis porostů: Pč. 186; Průřez skalkatý; Jihovýchodní svah; USES-NPBK; PHO 2b vodní zdroj; Řepnýský úd. CHOPAV Severočeská křída.									
Porost:		Plocha:	0,31	LT:	021	Lesní třída:		Kód k.ú.:	757535
		Popis porostů skupiny: + JL, Jon TN.				Kód k.ú.:	757535	Název k.ú.:	Slánský

Edáž:	9	Parcel. plocha edáže:	0,31	Sklad. plocha edáže:	0,31	Kód majetku:	21	Model:	62	%:	100	Obměňovací poměr dle:	80/20	% MZD:	30																	
Hls	Věk	Zároveň	Dřevina	Zatopení (%)	Výřez (cm)	Světl. výška (m)	Objem (m ³ b.k.)	AVB	PVB	cm	Hlas	Dřev. 10%	Jiný	Zasada (m ² b.k.)	nad	nad	nad	Těžba vyhledána	Těžba odvozená	Prořezávkový	Zahradní											
																						Objem (m ³ b.k.)	Objem (m ³)	Plocha (ha)	Objem (m ³)	Objem (m ³)	mas	Plocha (ha)	Dřev. (ha)	Dřevina (ha)		
210	84	9	AK	90	22	17	0,27	18	6	C	C	0	122	37	0	0	0	0	0	0	0	0	0	0	0	0	0	0	0	0		
		Celkem:		10	20	18	0,21	20	3	C	C	0	15	4	0	0	0	0	0	0	0	0	0	0	0	0	0	0	0	0	0	0
		Celkem:		100								137	41		0	0	0	0	0	0	0	0	0	0	0	0	0	0	0	0	0	0

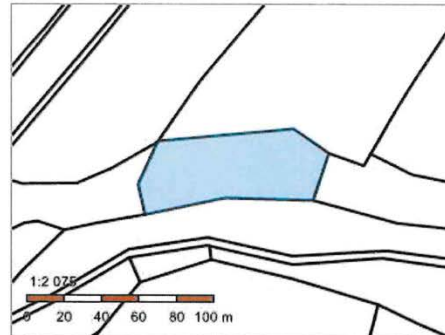
DS: Lho Lesní hospodářské osnovy





Informace o pozemku

Parcelní číslo:	191
Obec:	Střemy [535214]
Katastrální území:	Střemy [757535]
Číslo LV:	425
Výměra [m ²]:	3255
Typ parcely:	Parcela katastru nemovitostí
Mapový list:	
Určení výměry:	Graficky nebo v digitalizované mapě
Způsob využití:	neplodná půda
Druh pozemku:	ostatní plocha



Vlastníci, jiní oprávnění

Vlastnické právo	Podíl
WOOD SEEDS s.r.o., Švédská 1538/22, Smíchov, 15000 Praha 5	

Způsob ochrany nemovitosti

Nejsou evidovány žádné způsoby ochrany.

Seznam BPEJ

Parcela nemá evidované BPEJ.

Omezení vlastnického práva

Typ
Zákaz zcizení a zatížení
Zástavní právo smluvní

Jiné zápisy

Nejsou evidovány žádné jiné zápisy.

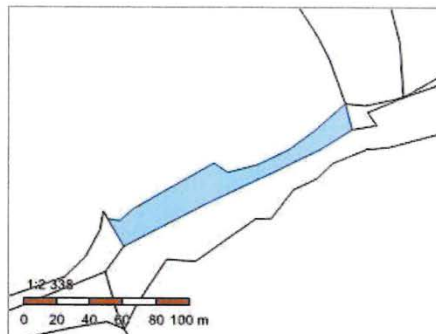
<p> Rízení, v rámci kterých byl k nemovitosti zapsán cenový údaj</p> <p>Nemovitost je v územním obvodu, kde státní správu katastru nemovitostí ČR vykonává Katastrální úřad pro Středočeský kraj, Katastrální pracoviště Mělník</p>
--

Zobrazené údaje mají informativní charakter. Platnost dat k 28.04.2022 13:00.



Informace o pozemku

Parcelní číslo:	152
Obec:	Manětín [559202]
Katastrální území:	Újezd u Manětína [773646]
Číslo LV:	97
Výměra [m ²]:	2185
Typ parcely:	Parcela katastru nemovitostí
Mapový list:	
Určení výměry:	Graficky nebo v digitalizované mapě
Druh pozemku:	lesní pozemek



Vlastníci, jiní oprávnění

Vlastnické právo	Podíl
WOOD SEEDS s.r.o., Švédská 1538/22, Smíchov, 15000 Praha 5	

Způsob ochrany nemovitosti

Název
pozemek určený k plnění funkcí lesa

Seznam BPEJ

Parcela nemá evidované BPEJ.

Omezení vlastnického práva

Typ
Zákaz zcizení a zatížení
Zástavní právo smluvní

Jiné zápisy

Nejsou evidovány žádné jiné zápisy.

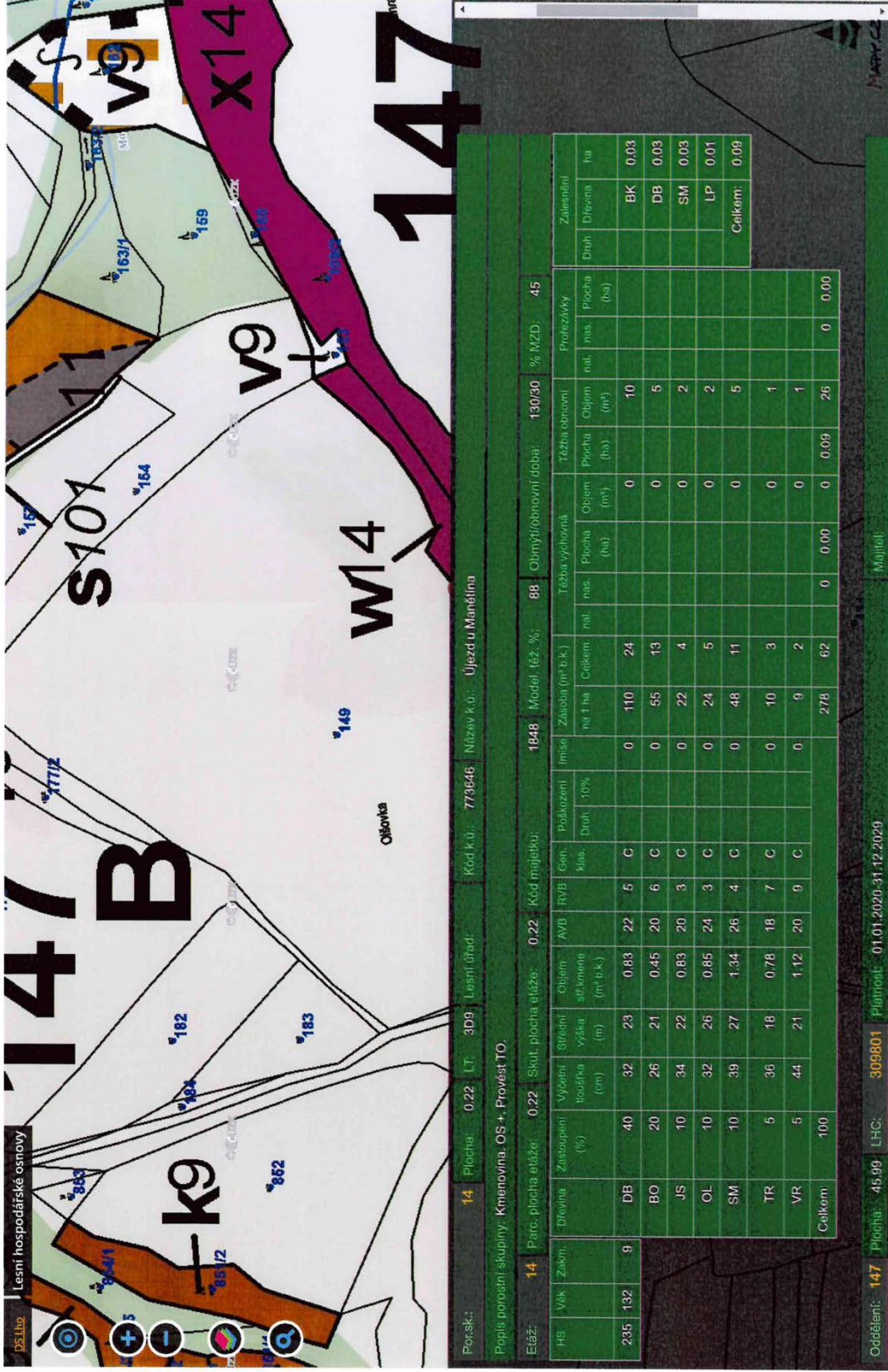
Řízení, v rámci kterých byl k nemovitosti zapsán cenový údaj


Nemovitost je v územním obvodu, kde státní správu katastru nemovitostí ČR vykonává [Katastrální úřad pro Plzeňský kraj, Katastrální pracoviště Kralovice](#)

Zobrazené údaje mají informativní charakter. Platnost dat k 28.04.2022 15:00.

28.04.22 15:19

ÚHÚL: LHO



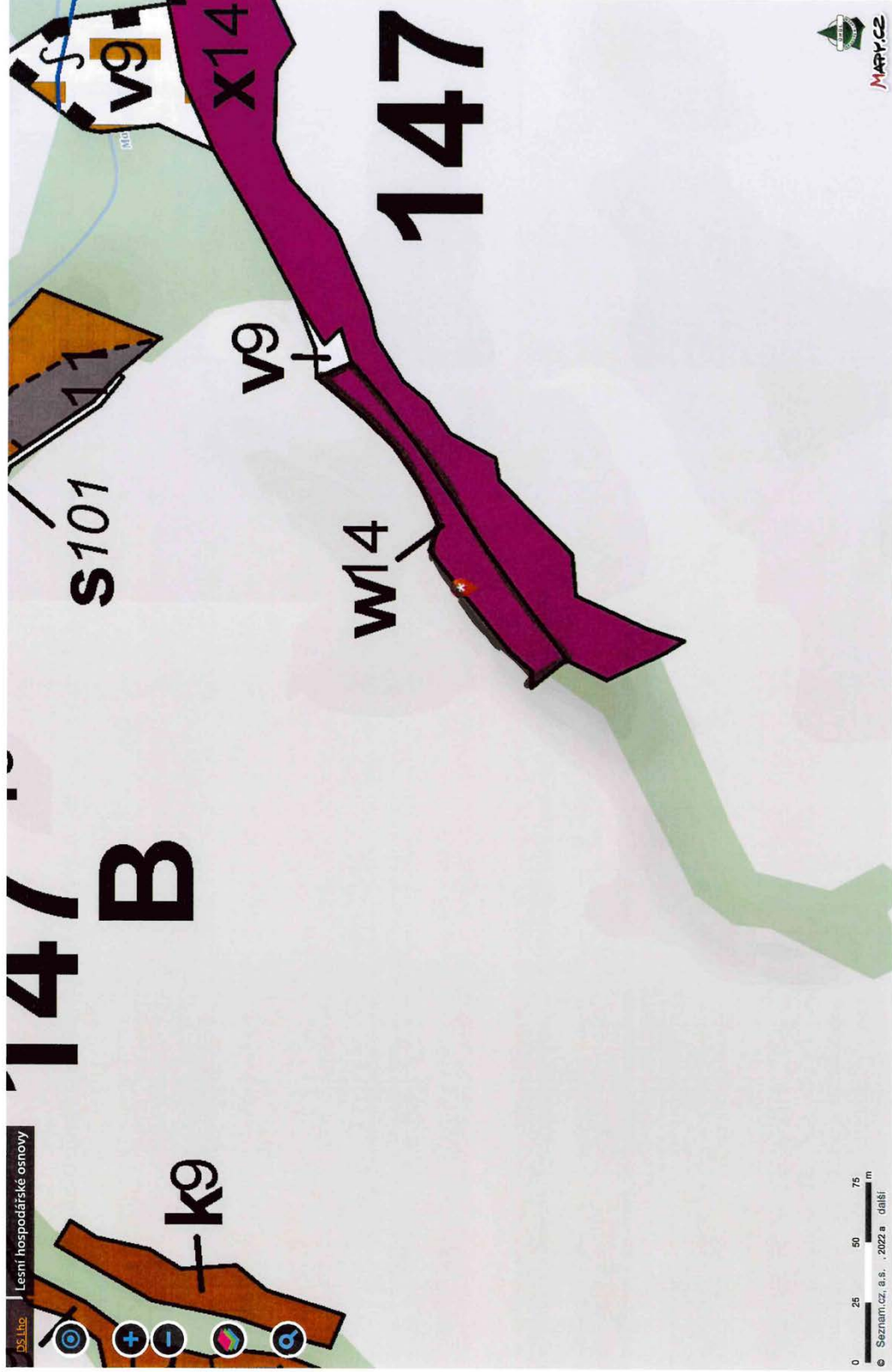



Získat informace o parcele vybraného místa

Ostředění: 147	Plocha: 45.99	LHC: 309801	Platnost: 01.01.2020-31.12.2029	Majitel:																			
Dleč: B	Plocha: 5.05	Název: LHO Kralovice	LS(LZ): LHO Kralovice																				
Porost: W	Plocha: 0.22	Kategorie/prekryv: 10	Zvl.st.: 10	LO: 9																			
Popis porostu: Svah do rokle, Charakter ochranného lesa.				Prámo ohrožení: D																			
Por. sk.: 14	Plocha: 0.22	LT: 3D9	Lesní úřad: 773646	Název k.ú.: Újezd u Manětína																			
Popis porostní skupiny: Kmenovna, OS +, Prověst TO.																							
Etáž: 14	Parc. plocha etáže: 0.22	Skut. plocha etáže: 0.22	Kód majetku: 1848	Model: 42%																			
				88																			
				Olmýřlobovní doba: 130/80																			
				% MZD: 45																			
HS	Věk	Zakm.	Dřevina	Zastoupení (%)	Výčetní výška (m)	Výčetní tloušťka (cm)	Objem stromové hmotnosti (m³/bk)	AVB	Rv/B	Gen.	Klas.	Poskození Druh	100%	Zásoba na 1 ha (m³/bk)	CELKEM	Objem (ha)	Plocha (ha)	Těža ochranná (ha)	Objem (m³)	Plocha (ha)	Profesivky	Druh	Zalesnění Dřevina (ha)
235	132	9	DB	40	32	23	0.83	22	5	C	0	110	24	0	10	10	0	0	0	0	10	BK	0.03
			BO	20	26	21	0.45	20	6	C	0	55	13	0	5	5	0	0	0	0	5	DB	0.03
			JS	10	34	22	0.83	20	3	C	0	22	4	0	2	2	0	0	0	0	2	SM	0.03

28.04.22 15:19

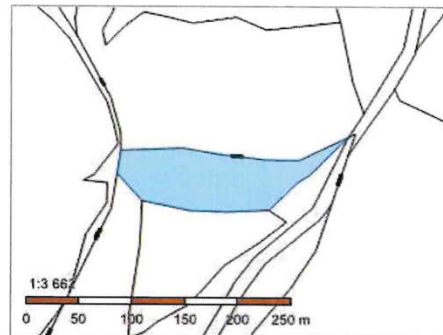
ÚHŮL: LHO





Informace o pozemku

Parcelní číslo:	211
Obec:	Manětín [559202]
Katastrální území:	Újezd u Manětína [773646]
Číslo LV:	97
Výměra [m ²]:	8563
Typ parcely:	Parcela katastru nemovitostí
Mapový list:	
Určení výměry:	Graficky nebo v digitalizované mapě
Druh pozemku:	lesní pozemek



Vlastníci, jiní oprávnění

Vlastnické právo	Podíl
WOOD SEEDS s.r.o., Švédská 1538/22, Smíchov, 15000 Praha 5	

Způsob ochrany nemovitosti

Název
pozemek určený k plnění funkcí lesa

Seznam BPEJ

Parcela nemá evidované BPEJ.

Omezení vlastnického práva

Typ
Věcné břemeno (podle listiny)
Zákaz zcizení a zatížení
Zástavní právo smluvní

Jiné zápisy

Nejsou evidovány žádné jiné zápisy.

Řízení, v rámci kterých byl k nemovitosti zapsán cenový údaj
--

Nemovitost je v územním obvodu, kde státní správu katastru nemovitostí ČR vykonává [Katastrální úřad pro Plzeňský kraj, Katastrální pracoviště Kralovice](#)

Zobrazené údaje mají informativní charakter. Platnost dat k 28.04.2022 15:00.

DS Libo Lesní hospodářské osnovy



Získat informace o parcele vybraného místa

Oddělení:	148	Plocha:	2.89	LHC:	309801	Platnost:	01.01.2020-31.12.2029	Majitel:														
Dílec:	A	Plocha:	1.80	Název:	LHO Kralovice	LS(Z):	LHO Kralovice															
Porost:	a	Plocha:	0.85	Kategorie/pekryv:	10	Zvlst.:		LO:	9													
Popis porostu: Svah k Z.		Plocha:		5	LT:	0M0	Lesní úřad:	Kód k.ú.:	773646													
Panské:		Plocha:		5	LT:	0M0	Lesní úřad:	Název k.ú.:	Ujezd u Manětína													
Popis porostní skupiny: Tyčovina až slabá kmenovina.																						
Etáž:	5	Parc. plocha etáže:	0.05	Skut. plocha etáže:	0.05	Kód majetku:	1848	Model, lžz. %:	120/20													
H5	Věk	Zájm.	Dřevina	Zavzpomení (%)	Výšleň (cm)	Strom. výška (m)	Objem dřeviny (m³ b.k.)	AVB	RVB	Gen. klas.	Poskození	limex	Zasoba (m³ b.k.)	Těžba vylučena	Těžba ohrožená	Těžba obnovitelná	Prof. úskoky	Zalesnění				
													na 1 ha	na 1 ha	na 1 ha	na 1 ha	na 1 ha					
133	48	10	BO	50	16	16	0.12	22	4				0	101	5	1	0					
			BR	50	16	16	0.12	20	3	C			0	66	3	1	0					
			Celkem:	100									167	8	0	1	0.05	2	0.00	0	0	0.00

28.04.22 15:21

ÚHŮL: LHO

DS Libe Lesní hospodářské osnovy

148 Plocha: 2,89 LHC: 309801 Přetřesl: 01.01.2020-31.12.2029 Majitel:

Dílec: A Plocha: 1,80 Název: LHO Kralovice LS(LZ): LHO Kralovice

Porost: a Plocha: 0,85 Kategorie/řetězy: 10 Zvlst.: LO: 9 Pásmo ohrožení: D OJH Usek: 1

Popis porostů: Svah k Z.

Porost: 1 Plocha: 0,66 LT: 0M0 Lesní úřad: Kod k.ú.: 773646 Název k.ú.: Újezd u Mandřina

Popis porostní skupiny: Kultura BO.

Etáž: 1 Patic: plocha etáže: 0,66 Skut. plocha etáže: 0,66 Kód majetku: 1848 Model. těž. %: 0 Obnýtí/obnovní doba: 120/20 % MZD:

HS	Věk	Zákm.	Dřevina	Zásobení (%)	Výčetní trouška (cm)	Střední výška (m)	Objem strómene (m ³ b.k.)	AVB	RVB	Gen. klas.	Polkození Druh	10%	Těžba výtčbová		Těžba obnovní		Prořezávky		Zalesnění			
													na 1 ha	Celkem	na 1 ha	Objem	Plocha	Objem	Plocha	na 1 ha	Plocha	Druh
133	5	10	BO	80	0	1	0,00	22	4				0	0	0	0	0	0	0	0	0	
			BR	15	0	2	0,00	22	2				0	0	0	0	0	0	0	0	0	
			SM	5	7	5	0,01	24	4				0	0	0	0	0	0	0	0	0	
Celkem:				100									0	0	0	0,00	0	0,00	0	1	1	0,66

28.04.22 15:20

ÚHOL: LHO

DS Lho Lesní hospodářská osnovy



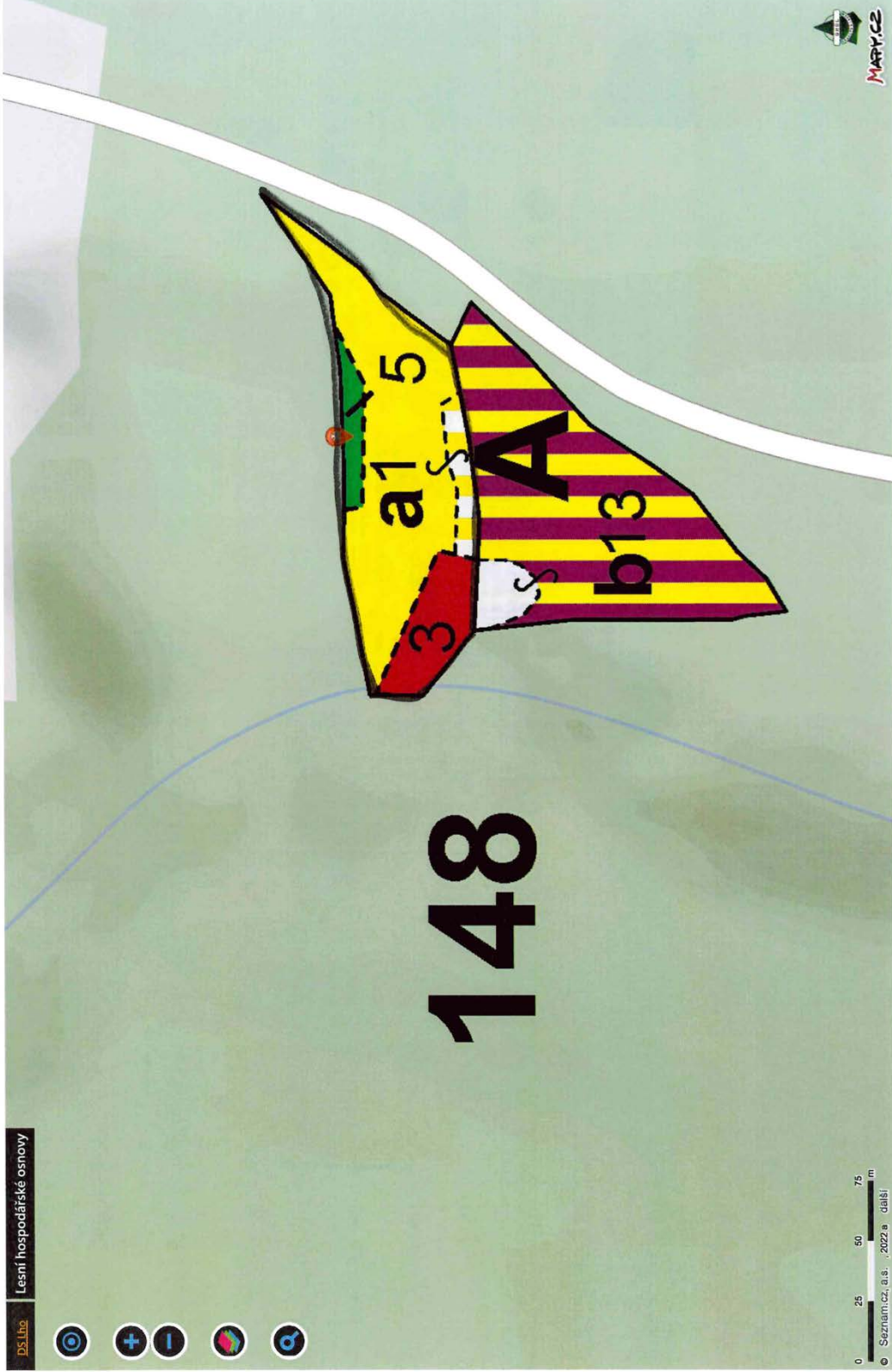
Získat informace o parcele vybraného místa

148


Oddělení: 148	Plocha: 2,89	LHC: 309801	Platnost: 01.01.2020-31.12.2029	Majitel:																				
Dílec: A	Plocha: 1,80	Název: LHO Kralovice	LS(LZ): LHO Kralovice																					
Porost: a	Plocha: 0,85	Kategorie/překryv: 10	Zvlst:	Úsek: 1																				
Popis porostu: Svah k Z.																								
Parostk:	3	Plocha: 0,14	LT: 0M0	Lesní útěr:																				
Kód k.ú.: 773646 Název k.ú.: Újezd u Mandelína																								
Popis porostní skupiny: Týčkovina až slabá kmenovina SM																								
Etáž:	3	Parc. plocha etáže: 0,14	Skut. plocha etáže: 0,14	Kód majetku:																				
HŠ	Věk	Zakm.	Dřevina	Zaobroupení (%)	Výškový třída	Sířkový třída	Objem vyřazených kmenů (m³ b.k.)	Objem živých kmenů (m³ b.k.)	AVR	PVR	Čern. klas.	Poprození třída	Zasoba (m³ b.k.)	Modul těž. %	0	Obnovit/obnovní doba:	110/30	% MZD:						
131	30	7	SM	100	15	12	0,09	28	3			0	114	15	1	1	0,14	1	0,00	0	0,00			
Celkem:														114	15	1	1	0,14	1	0,00	0	0,00	0	0,00

28.04.22 15:21

Lesní hospodářské osnovy

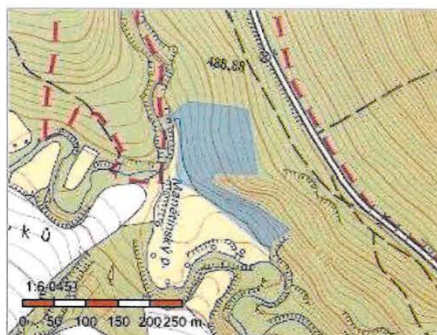


ÚHÚL: LHO



Informace o pozemku

Parcelní číslo:	218
Obec:	Manětín [559202]
Katastrální území:	Újezd u Manětína [773646]
Číslo LV:	97
Výměra [m ²]:	18501
Typ parcely:	Parcela katastru nemovitostí
Mapový list:	
Určení výměry:	Graficky nebo v digitalizované mapě
Druh pozemku:	lesní pozemek



Vlastníci, jiní oprávnění

Vlastnické právo	Podíl
WOOD SEEDS s.r.o., Švédská 1538/22, Smíchov, 15000 Praha 5	

Způsob ochrany nemovitosti

Název
pozemek určený k plnění funkcí lesa

Seznam BPEJ

Parcela nemá evidované BPEJ.

Omezení vlastnického práva

Typ
Věcné břemeno (podle listiny)
Zákaz zcizení a zatížení
Zástavní právo smluvní

Jiné zápisy

Nejsou evidovány žádné jiné zápisy.

Řízení, v rámci kterých byl k nemovitosti zapsán cenový údaj
Nemovitost je v územním obvodu, kde státní správu katastru nemovitostí ČR vykonává Katastrální úřad pro Plzeňský kraj , Katastrální pracoviště Kralovice

Zobrazené údaje mají informativní charakter. Platnost dat k 28.04.2022 15:00.

28.04.22 15:23


ÚHŮL: LHO

DS Libo Lesní hospodářské osnovy

Oddělení: 147	Plocha: 45,99	LHC: 309801	Platnost: 01.01.2020-31.12.2029	Majitel:
Dílec: A	Plocha: 14,04	Název: LHO Kralovice	LS(LZ): LHO Kralovice	
Porost: b	Plocha: 1,86	Kategorie/překryv: 10 - Zvlst.	LO: 9 - Pásmo ohrožení: D	OLH: 1
Popis porostu: Svah k Z.				
Bezleš: 101	Plocha: 0,29	Druh pozemku: Lesní úřad	Kód k.ú.: 773646	Název k.ú.: Újezd u Manětína
Druh: (DB) další bezleši Skutečné využití pozemku: louka				
Oddělení: 147	Plocha: 45,99	LHC: 309801	Platnost: 01.01.2020-31.12.2029	Majitel:
Dílec: A	Plocha: 14,04	Název: LHO Kralovice	LS(LZ): LHO Kralovice	
Porost: b	Plocha: 1,86	Kategorie/překryv: 10 - Zvlst.	LO: 9 - Pásmo ohrožení: D	OLH: 1
Popis porostu: Svah k Z.				
Bezleš: 101	Plocha: 0,29	Druh pozemku: Lesní úřad	Kód k.ú.: 773646	Název k.ú.: Újezd u Manětína
Druh: (DB) další bezleši Skutečné využití pozemku: louka				

28.04.22 15:23

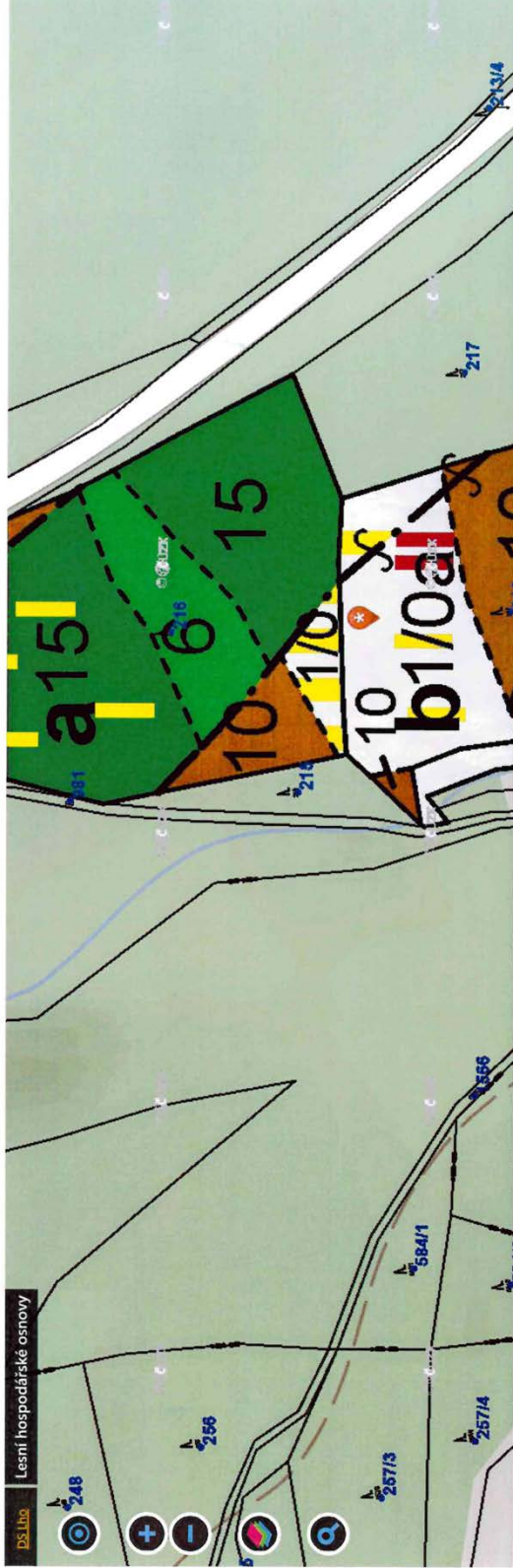
UHÜL: LHO



Oddělení: 147 **Plocha:** 45,99 **LHC:** 309801 **Platnost:** 01.01.2020-31.12.2029 **Majitel:**
Dílec: A **Plocha:** 14,04 **Název:** LHO Kralovice **LS(LZ):** LHO Kralovice
Porost: b **Plocha:** 1,86 **Kategorie/okryv:** 10 **Zvlst:** 10 **Usek:** 1
Popis porostu: Svah k z.
Porostk.: 10 **Plocha:** 0,63 **LT:** 3C1 **Lesní úřad:** **Kód k.ú.:** 773646 **Název k.ú.:** Újezd u Mandělna
Popis porostní skupiny: Jehličnatá kmenovina, Kůrovec.

Etáže: 10 **Patr. plocha etáže:** 0,63 **Skut. plocha etáže:** 0,63 **Kód majetku:** 1848 **Model, tčz. %:** 0 **Obryš/obnovit. doba:** 120/20 **% MZD:** 45

HS	Vlk	Záhm	Dřevina	Zarůstaj. (%)	Výš. tloušťka (cm)	Státní výška (m)	Objem stromové hmotnosti (m³ bk)	TVZ		AVB	Prokazat. Dřev. 10%	Iner. na 1 ha	Zápas (m³ bk)		Těžba vřehovit. (ha)	Těžba obřevit. (ha)	Objem (m³)	Plocha (ha)	Objem (m³)	Táza obřevit. (ha)	Profazky (ha)	Zalesnění																			
								Klas.	Gen.				na 1 ha	CELKEM								na 1 ha	na 1 ha	Dřevina	ha																
213	96	9	BO	60	29	28	0,74	28	1	C	0	250	167	0	80	0	58	0	80	0	BO	0,16																			
			SM	36	28	28	0,76	28	3	C	0	182	115	0	58	0	2	0	58	0	DBZ	0,13																			
			OL	2	28	24	0,61	24	3	C	0	4	3	0	2	0	2	0	2	0	LP	0,03																			
			OS	2	32	26	0,73	26	1	C	0	6	3	0	2	0	2	0	2	0																					
Celkem:																					442	278	0	0,00	0	0,32	142	0	0,00	0	0,00	0	0,00	0	0,00	0	0,00	0	0,00	0	0,00



Porcel: 1/0a Plocha: 0.51 LT: 3S7 Lesní úřad: 773646 Název k.ú.: Újezd u Manětína

Popis porostní skupiny: Holina, Pomísné nárosty SM a dalších dřevin, Rozpětí výšek 0,3-6m.

Etáž: 1 Parc. plocha etáže: 0.01 Skut. plocha etáže: 0.51 Kód majetku: 1848 Model, řez, %: 100/30 % MZD: 0 Obmětlí/obnovní doba: 0

HS	Věk	Zákm.	Dřevina	Zastoupení (%)	Výštní tloušťka (cm)	Sřední výška (m)	Objem sil.ámená (m³ b.k.)	AVB	RVB	Gen. klas.	Poškození Druh 10%	Imise		Zásoba (m³ b.k.)		Těžba v ýchovná		Těžba obnovní		Profesáky		Zalesnění			
												na 1 ha	Celkem	na 1 ha	Celkem	na 1 ha	Celkem	na 1 ha	Celkem	na 1 ha	Celkem	Druh	Plocha (ha)	Druh	Plocha (ha)
451	5	1	SM	100	0	1	0.00	24	4			0	0	0	0	0	0.00	0	0.00	0	0	0	0.00		
			Celkem:	100																					

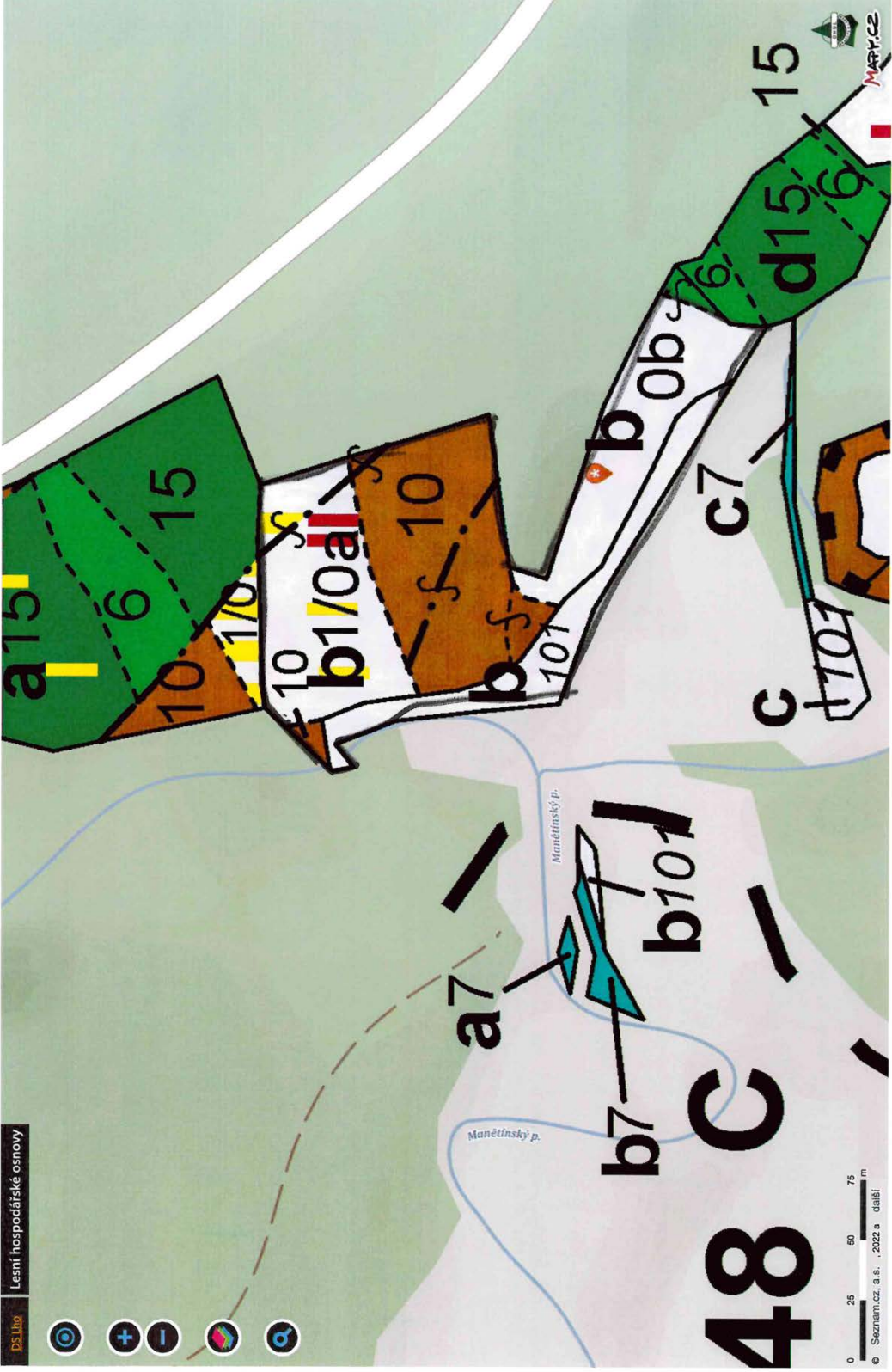
Etáž: 0a Parc. plocha etáže: 0.50 Skut. plocha etáže: 0.50 Kód majetku: 1848 Model, řez, %: 120/30 % MZD: 35

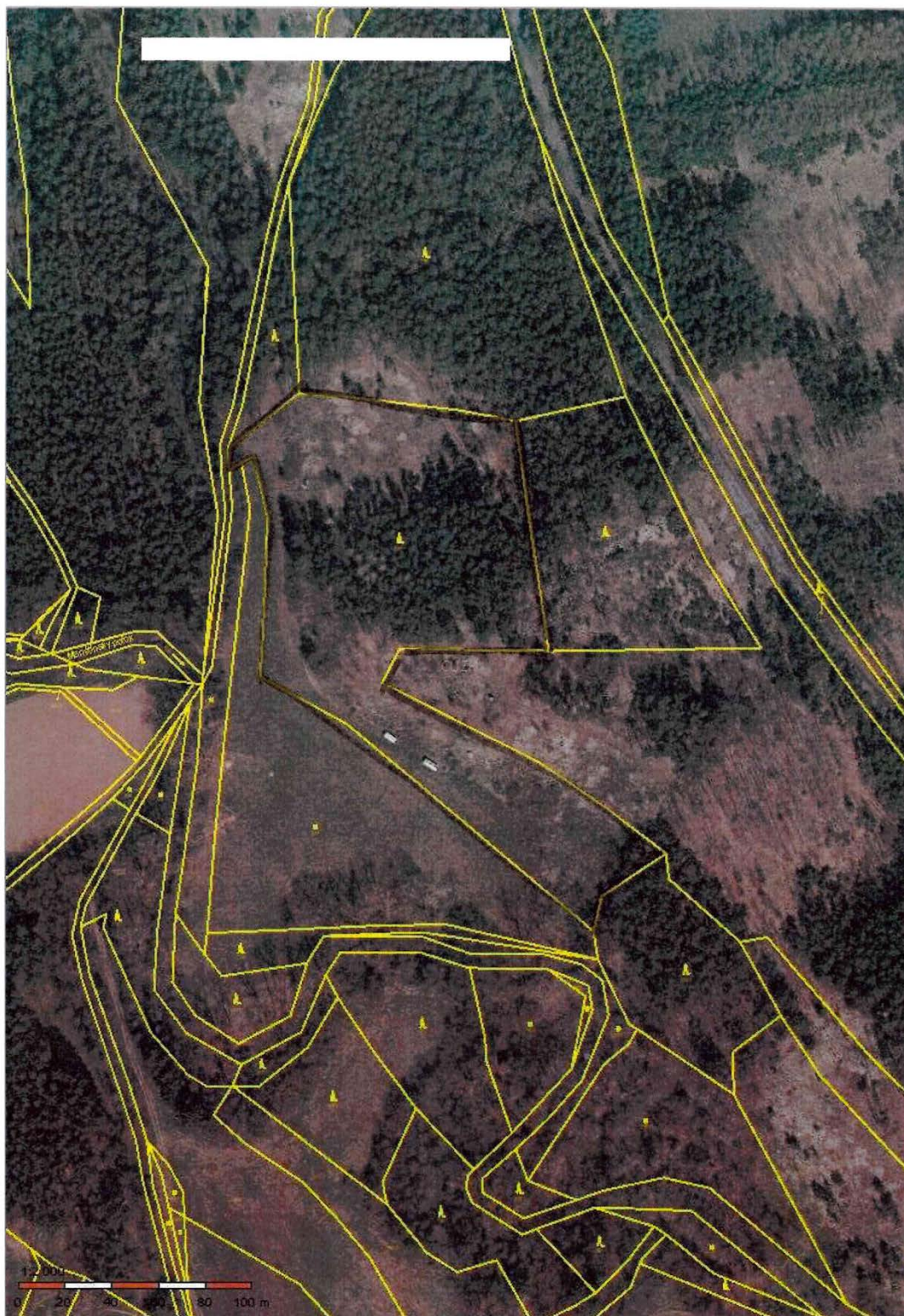
HS	Věk	Zákm.	Dřevina	Zastoupení (%)	Výštní tloušťka (cm)	Sřední výška (m)	Objem sil.ámená (m³ b.k.)	AVB	RVB	Gen. klas.	Poškození Druh 10%	Imise		Zásoba (m³ b.k.)		Těžba v ýchovná		Těžba obnovní		Profesáky		Zalesnění		
												na 1 ha	Celkem	na 1 ha	Celkem	na 1 ha	Celkem	na 1 ha	Celkem	na 1 ha	Celkem	Druh	Plocha (ha)	Druh
433	0	10																						
			Celkem:																					

28.04.22 15:24

DS LHO Lesní hospodářské osnovy

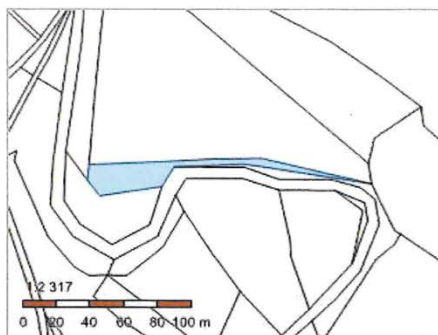
UHŮL: LHO





Informace o pozemku

Parcelní číslo:	222/2
Obec:	Manětín [559202]
Katastrální území:	Újezd u Manětína [773646]
Číslo LV:	97
Výměra [m ²]:	1143
Typ parcely:	Parcela katastru nemovitostí
Mapový list:	
Určení výměry:	Graficky nebo v digitalizované mapě
Druh pozemku:	lesní pozemek



Vlastníci, jiní oprávnění

Vlastnické právo	Podíl
WOOD SEEDS s.r.o., Švédská 1538/22, Smíchov, 15000 Praha 5	

Způsob ochrany nemovitosti

Název
pozemek určený k plnění funkcí lesa

Seznam BPEJ

Parcela nemá evidované BPEJ.

Omezení vlastnického práva

Typ
Věcné břemeno (podle listiny)
Zákaz zcizení a zatížení
Zástavní právo smluvní

Jiné zápisy

Nejsou evidovány žádné jiné zápisy.

Řízení, v rámci kterých byl k nemovitosti zapsán cenový údaj
Nemovitost je v územním obvodu, kde státní správu katastru nemovitostí ČR vykonává Katastrální úřad pro Plzeňský kraj, Katastrální pracoviště Kralovice

Zobrazené údaje mají informativní charakter. Platnost dat k 28.04.2022 15:00.

The screenshot displays a forestry management interface. On the left, a map shows various forest parcels labeled with codes like 'a7', 'b7', 'b101', 'c7', 'b0b', 'd15', and '10'. A large parcel '48' is highlighted in green. The right side of the screen contains a detailed data table for parcel 147.

Získat informace o parcele vybraného místa

Oddělení: 147 Plocha: 45,99 LHC: 309801 Plamst.: 01.01.2020-31.12.2029 Majitel:
 Dlecc: A Plocha: 44,04 Název: LHO Kralovice LS(LZ): LHO Kralovice
 Porost: c Plocha: 0,12 Kategorie/prékryv: 10 Zvlst.: 10 L.O.: 9 Pásmo ohrožení: D OLH: Úsek: 1

Popis porostu: Úzký pruh lesa na levém břehu Manělišského potoka.
 Porost: 7 Plocha: 0,04 LT: 3L1 Lesní úřad: Kód k.ú.: 773646 Název k.ú.: Újezd u Manělišna

Popis porostní skupiny: Lištnatá kmenovína.

Etáž: 7 Parc. plocha etáže: 0,04 Skut. plocha etáže: 0,04 Kód majetku: 1848 Model. tčž. %: 0 Obměny/obnovní doba: 90/20 % MZD:

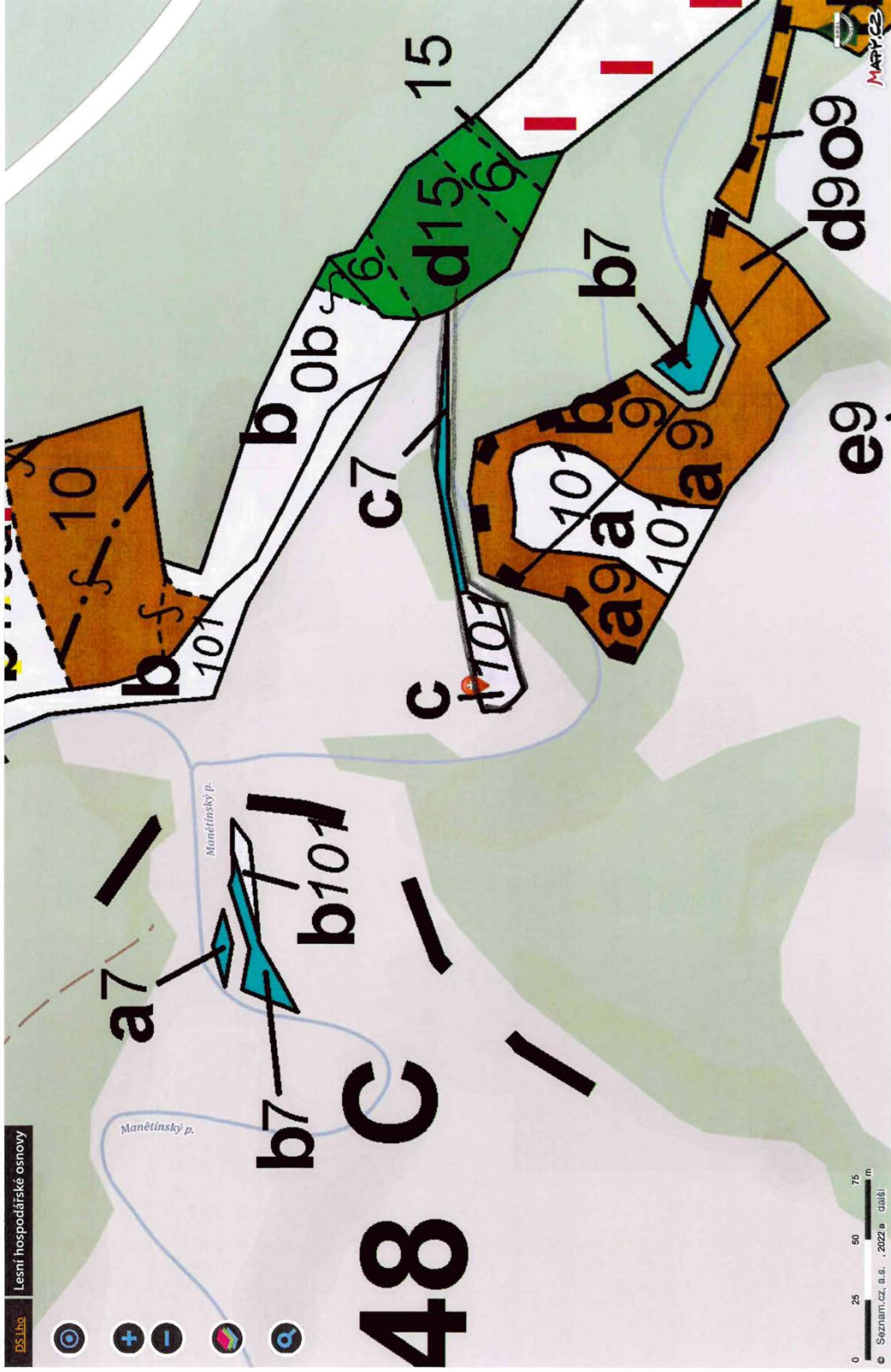
HS	Věk	Zakm.	Dřevina	Zastoupení (%)	Výšková klasifikace (cm)	Střední výška (m)	Poškození		Těžba výchovná	Těžba obnovní		Profesovky		Zalesnění													
							AVB	RVB		Gan. klase	Dřhí, 10%	na 1 ha	na 1 ha	CELKEM	na 1 ha	CELKEM	Druh	Dřevina	ha								
297	65	7	OL	50	25	21	0,43	24	3	C	0	71	3	0	0	0	0	0	0	0	0	0	0	0	0		
			TP	50	60	32	3,18	30	6	C	0	183	7	0	0	0	0	0	0	0	0	0	0	0	0	0	
			Celkem:			100					254	10	0	1	0	0	0	0	0	0	0	0	0	0	0	0	0

Oddělení: 147	Plocha: 45.99	LHC: 309801	Plánost: 01.01.2020-31.12.2029	Majitel:
Dílec: A	Plocha: 14.04	Název: LHO Kralovice	LS(LZ): LHO Kralovice	
Porost: c	Plocha: 0.12	Kategorie/překryv: 10 - Zvlst.	LO: 9 Pásmo ohrožení: D OLH: 1	Úsek: 1
Popis porostu: Úzký pruh lesa na levém břehu Maněšinského potoka.				
Bezlesí: 101	Plocha: 0.08	Druh pozemku: Lesní úřad	Kód k.ú.: 773646	Název k.ú.: Újezd u Maněšína
Druh: (DB) další bezlesí				
Skutečné využití pozemku: louka				
Oddělení: 147	Plocha: 45.99	LHC: 309801	Plánost: 01.01.2020-31.12.2029	Majitel:
Dílec: A	Plocha: 14.04	Název: LHO Kralovice	LS(LZ): LHO Kralovice	
Porost: c	Plocha: 0.12	Kategorie/překryv: 10 - Zvlst.	LO: 9 Pásmo ohrožení: D OLH: 1	Úsek: 1
Popis porostu: Úzký pruh lesa na levém břehu Maněšinského potoka.				
Bezlesí: 101	Plocha: 0.08	Druh pozemku: Lesní úřad	Kód k.ú.: 773646	Název k.ú.: Újezd u Maněšína
Druh: (DB) další bezlesí				
Skutečné využití pozemku: louka				

28.04.22 15:25

DS Libo Lesní hospodářské osnovy

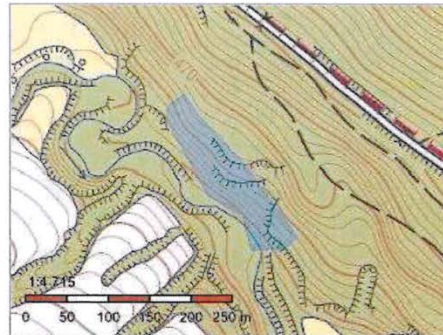
UHÚL: LHO





Informace o pozemku

Parcelní číslo:	227
Obec:	Manětín [559202]
Katastrální území:	Újezd u Manětína [773646]
Číslo LV:	97
Výměra [m ²]:	9922
Typ parcely:	Parcela katastru nemovitostí
Mapový list:	
Určení výměry:	Graficky nebo v digitalizované mapě
Druh pozemku:	lesní pozemek



Vlastníci, jiní oprávnění

Vlastnické právo	Podíl
WOOD SEEDS s.r.o., Švédská 1538/22, Smíchov, 15000 Praha 5	

Způsob ochrany nemovitosti

Název
pozemek určený k plnění funkcí lesa

Seznam BPEJ

Parcela nemá evidované BPEJ.

Omezení vlastnického práva

Typ
Věcné břemeno (podle listiny)
Zákaz zcizení a zatížení
Zástavní právo smluvní

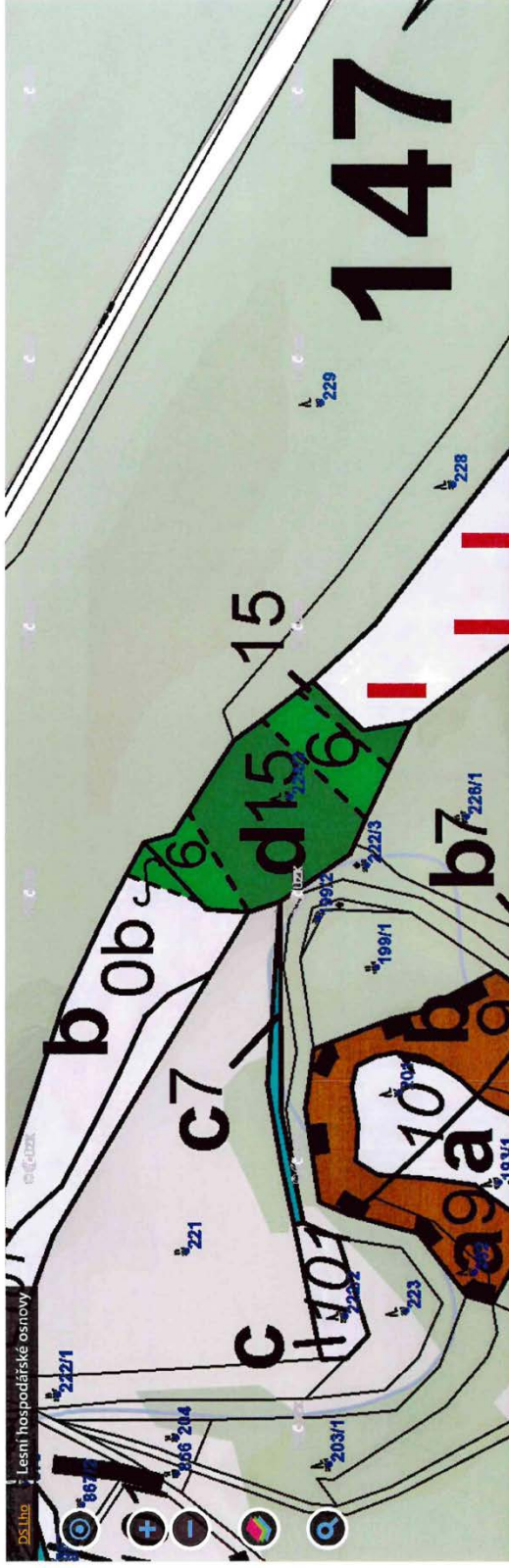
Jiné zápisy

Nejsou evidovány žádné jiné zápisy.

<input checked="" type="checkbox"/> Řízení, v rámci kterých byl k nemovitosti zapsán cenový údaj
--

Nemovitost je v územním obvodu, kde státní správu katastru nemovitostí ČR vykonává [Katastrální úřad pro Plzeňský kraj](#), [Katastrální pracoviště Kralovice](#)

Zobrazené údaje mají informativní charakter. Platnost dat k 28.04.2022 15:00.



Oddělení: 147 Plocha: 45.99 LHC: 309801 Planost: 01.01.2020-31.12.2029 Majitel: Majitel

Dílec: A Plocha: 14.04 Název: LHO Kralovice LS(LZ): LHO Kralovice

Porost: e Plocha: 0.98 Kategorie/překryv: 10 Zvlst.: 10 Pásmo ohrožení: D OLH: Úsek: 1

Popis porostu: Svah k JZ

Porost: 10 Plocha: 0.07 LT: 3S1 Lesní újed: Kód k.ú.: 773646 Název k.ú.: Újezd u Manějina

Popis porostní skupiny: Listná kmenovina.

Etáž: 10 Parc. plocha etáže: 0.07 Skut. plocha etáže: 0.07 Kód majetku: 1848 Model. tč. %: 0 Obmytí/obnovní doba: 130/30 % MZD: 35

HS	Věk	Zakem.	Dřevina	Zastoupení (%)	Výčetní hloušťka (cm)	Střední výška (m)	Objem stromové hmotnosti (m³ b.k.)	AVB		RVB		Gen. klas.	Proškození Druhů 10%	Zásoba (m³ b.k.)		Těžba vyřovná		Těžba obnovní		Profesivky		Zalesnění		
								100	50	100	50			na 1 ha	na 1 ha	na 1 ha	na 1 ha	mal. nias.	Objem (m³)	Plocha (ha)	mal. nias.	Objem (m³)	Plocha (ha)	Druh
435	96	6	DBZ	60	30	22	0.70	22	5	C	0	103	7	0	103	7	0	0	0	0	0	0	0	0
			BO	20	40	25	1.25	26	3	C	0	48	4	0	48	4	0	0	0	0	0	0	0	0
			BR	20	30	26	0.64	26	1	C	0	37	3	0	37	3	0	0	0	0	0	0	0	0
			Celkem:	100							188	14		0	188	14	0	0.00	0	0.00	0	0	0	0.00

28.04.22 15:26

ÚHŮL: LHO

Oddělení: 147 **Plocha:** 45,99 **LHC:** 309801 **Platnost:** 01.01.2020-31.12.2029 **Majitel:**

Dílec: A **Plocha:** 14,04 **Název:** LHO Kralovice **LS(LZ):** LHO Kralovice

Porost: e **Plocha:** 0,98 **Kategorie/reaktyv:** 10 **Zvl.st.:** 10 **Pásmo ohrožení:** D **OLH:** Usek: 1

Popis porostů: Svah k JZ.

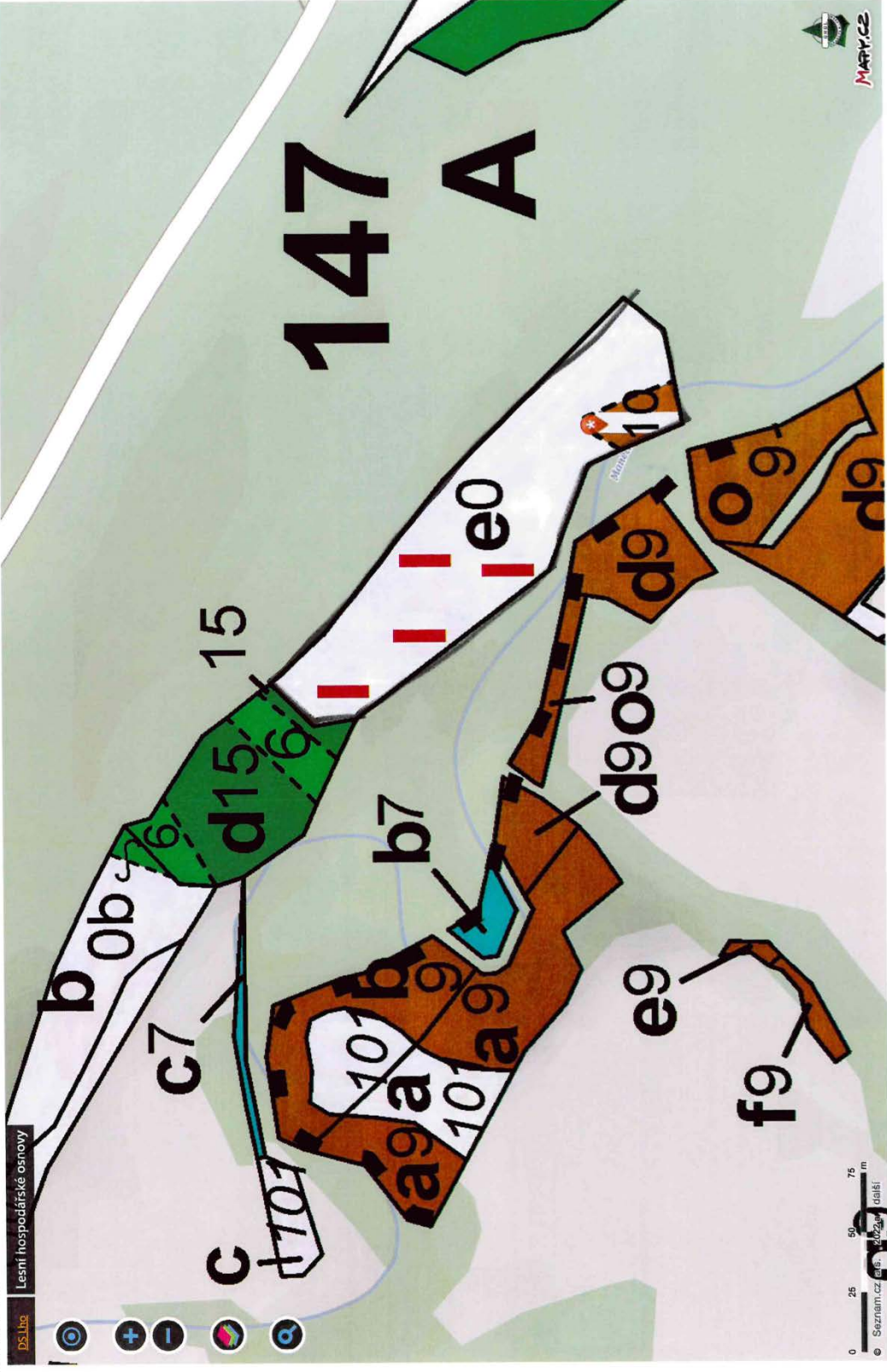
Porost: 0 **Plocha:** 0,91 **LT:** 3S1 **Lesní úřad:** 773646 **Název k.ú.:** Újezd u Manětína

Popis porostní skupiny: Holina, Řídce tyčovina SM poškozená ohněm.

Etáž:	0	Parc. plocha etáže:	0,91	Skut. plocha etáže:	0,91	Kód majetku:	1848	Model, téz. %:	0	Obměny/obnovní doba:	120/30	% MZD:	35									
HS	Věk	Zakm.	Dřevina	Zastoupení (%)	Výčetní tloušťka (cm)	Výšerní výška (m)	Sřezní výška (m)	Ojedm stromeno (m ³ b.k.)	Ojedm (m ³ b.k.)	AVB	Gen. klas.	Poškození dřeh 10%	Imise	Zásober na 1 ha (m ³ b.k.)	Těžba obnovení	Těžba výškovná	Těžba obnovení	Profesázky	Zalesnění			
	433	0	10	Celkem:						0	0,00	0,00	0,00	0,00	0,00	0,00	0,00	0	0,00	BO	0,50	
																					DBZ	0,14
																					BK	0,14
																					MD	0,09
																					LP	0,05

28.04.22 15:26

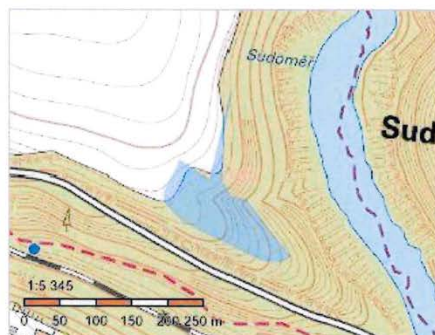
ÚHUL: LHO





Informace o pozemku

Parcelní číslo:	335/1
Obec:	Katusice [536008]
Katastrální území:	Trnová u Katusic [768383]
Číslo LV:	25
Výměra [m ²]:	10874
Typ parcely:	Parcela katastru nemovitostí
Mapový list:	
Určení výměry:	Graficky nebo v digitalizované mapě
Druh pozemku:	lesní pozemek



Vlastníci, jiní oprávnění

Vlastnické právo	Podíl
WOOD SEEDS s.r.o., Švédská 1538/22, Smíchov, 15000 Praha 5	

Způsob ochrany nemovitosti

Název
pozemek určený k plnění funkcí lesa

Seznam BPEJ

Parcela nemá evidované BPEJ.

Omezení vlastnického práva

Typ
Zákaz zcizení a zatížení
Zástavní právo smluvní

Jiné zápisy

Nejsou evidovány žádné jiné zápisy.

Řízení, v rámci kterých byl k nemovitosti zapsán cenový údaj
--

Nemovitost je v územním obvodu, kde státní správu katastru nemovitostí ČR vykonává [Katastrální úřad pro Středočeský kraj, Katastrální pracoviště Mladá Boleslav](#)

Zobrazené údaje mají informativní charakter. Platnost dat k 21.06.2022 09:00.

21.06.22 10:44

DS LHO Lesní hospodářské osnovy

ÚHÜL: LHO

Získat informace o parcele vybraného místa

Odtělaní: 58 Plocha: 18,48 LHC: 408801 Platnost: 01.01.2012-31.12.2021 Majitel:
 Dílec: C Plocha: 2,39 Název: LHO Mladá Boleslav, z.o. BELA I.S.(LZ): LHO MI.Boleslav
 Porost: C Plocha: 1,10 Kategorie/pekryv: 10 Zvl.st.: LO: 18 Pásmo ohrožení: D OLH: Úsek: 1
 Popis porostu: Ruznověký, nestejnověké, zapojeny porost v okrají lesa. Kód k.ú.: 768333 Název k.ú.: Tmova u Katusic
 Popsk.: 15 Plocha: 0,42 LT: 2K3 Lesní úřad: 58000251 Množ. těž. %: 100 Obmytí/obnovní doba: 130/30 % MZD: 25
 Popis porostní skupiny: Podrost KR: TO: smýčtí.
 Etáž: 15 Parc. plocha etáže: 0,42 Skut. plocha etáže: 0,42 Kód majetku: 58000251 Množ. těž. %: 100 Obmytí/obnovní doba: 130/30 % MZD: 25

HS	Věk	Zákn.	Dřevina	Zastoupení (%)	Výčetní plošnost (cm)	Střední výška (m)	Objem stě kmene (m³ b.k.)	AVB		RVB		Gen. klas.		Poškození		miso. záseba (m³ b.k.)		Těžba výtčová		Těžba obnovní		Prořezávky		Zalesnění		
								24	4	C	10%	na 1 ha	Celkem	naš.	Flocha (ha)	Objem (m³)	Flocha (ha)	Objem (m³)	naš.	Flocha (ha)	Druh	Dřevina	ha			
235	143	5	DB	70	45	25	1,83	24	4	C	0	131	55	0	0	0	55	0	0	0	55	24	0	0	BO	0,29
			BO	30	38	24	1,14	22	5	C	0	56	24	0	0	0	24	0	0	0	42	79	0	0	DB	0,13
			Celkem.	100			187	79	0	0,00	0	0,42	79	0	0,00	0	0,00	0	0,00	0	0,00	0	0,00	Celkem.	0,42	

21.06.22 10:45

DS Libe Lesní hospodářské osnovy

ÚHŮL: LHO

Získat informace o parcele vybraného místa

Oddělení: 58 Plocha: 18.48 LHC: 4088801 Platnost: 01.01.2012-31.12.2021 Majitel: L.S.(LZ), LHO MI/Boleslav

Dílce: C Plocha: 2.39 Název: LHO Mladá Boleslav, z.o. BELÁ LO: 18 Pásma ohrožení: D OLH: Úsek: 1

Porost: C Plocha: 1.10 Kategorie/překryv: 10 Zvlst.: Kód k.ú.: 768383 Název k.ú.: Třnová u Katusic

Popis porostů: Různověký, nestejněnoměrně zapojený porost v okrají lesa.

Por.skt.: 8 Plocha: 0.61 LT: 2K3 Lesní úřad: Kód majetku: 58000251 Molek. těž. %: 100

Popis porostní skupiny: 3 č. Podrost AK, KR, DTO, dle RSH.

Elaž:	8		Parc. plocha elaže:		0.61		Skuř. plocha elaže:		0.61		Kód majetku:		58000251		Molek. těž. %:		100		Obřez/obnovní doba:		70/20		% MZD:		25			
	HS	Věk	Zákn.	Dřevina	Zastoupení (%)	Výžatí houšťa (cm)	Sředi výška (m)	Objem sř.kmene (m ³ b.k.)	AVB	RVB	Gan. klas.	Druh	10%	limso	Zasoba (m ³ b.k.)	na 1 ha	CELKEM	Těžba vychovna	Těžba obnovní	Prořezávky	Zalesnění							
	78	7		AK	90	26	19	0.36	20	6	C		0	120	73		0	15										
				BR	10	25	21	0.41	22	2	C		0	16	10		0	0	2									
				CELKEM:	100								136	83		0	0.00	0	0.12	17	0	0.00					CELKEM:	0.12

21.06.22 10:45

D5 LHO Lesní hospodářské osnovy

ÚHUL: LHO

Získat informace o parcele vybraného místa

Oddělení: 58 Plocha: 18,48 LHC: 408801 Platnost: 01.01.2012-31.12.2021 Majitel: L.S.(LZ): LHO Ml.Boleslav

Dílce: C Plocha: 2,39 Název: LHO Mladá Boleslav, z.o. BĚLA

Porost: 6 Plocha: 1,10 Kategorie/řekryv: 10 Zvlst.: LO: 18 Pásmo ohrožení: D O.LH: Úsek: 1

Popis porostu: Ruznovéky, nestejněměrné zapojení borost v okrajích lesa. Kód k.ú.: 768383 Název k.ú.: Trnová u Kalusic

Popis porostní skupiny: Lisky, vršAK, Bez zásahu.

Etáž: 1 Parc. plocha etáže: 0,07 Skut. plocha etáže: 0,07 Kód majetku: 58000251 Model, les, %, 0 Obmý/obnovní doba: 70/20 % MZD:

HS	Věk	Zakn.	Dřevina (%)	Zastoupení (%)	Výčetní hlouška (cm)	Střední výška (m)	Objem stříkmeně (m³ b.k.)	AVB		Gen. klas.	Pokřozání Dřuhl 10%	Imise		Zásoba (m³ b.k.)		Celkem na 1 ha		Těžba vyřetková		Těžba obnovní		Profesivky		Zalesnění			
								nas.	nat.			nas.	nat.	nas.	nat.	nas.	nat.	nas.	nat.	nas.	nat.	nas.	nat.	nas.	nat.	nas.	nat.
237	10	10	KR	100	0	4	0,00					0	0	0	0	0	0	0	0,00	0	0,00	0	0	0	0,00	0	0,00
			Celkem:		100							0	0	0	0	0	0	0	0,00	0	0,00	0	0	0	0,00	0	0,00

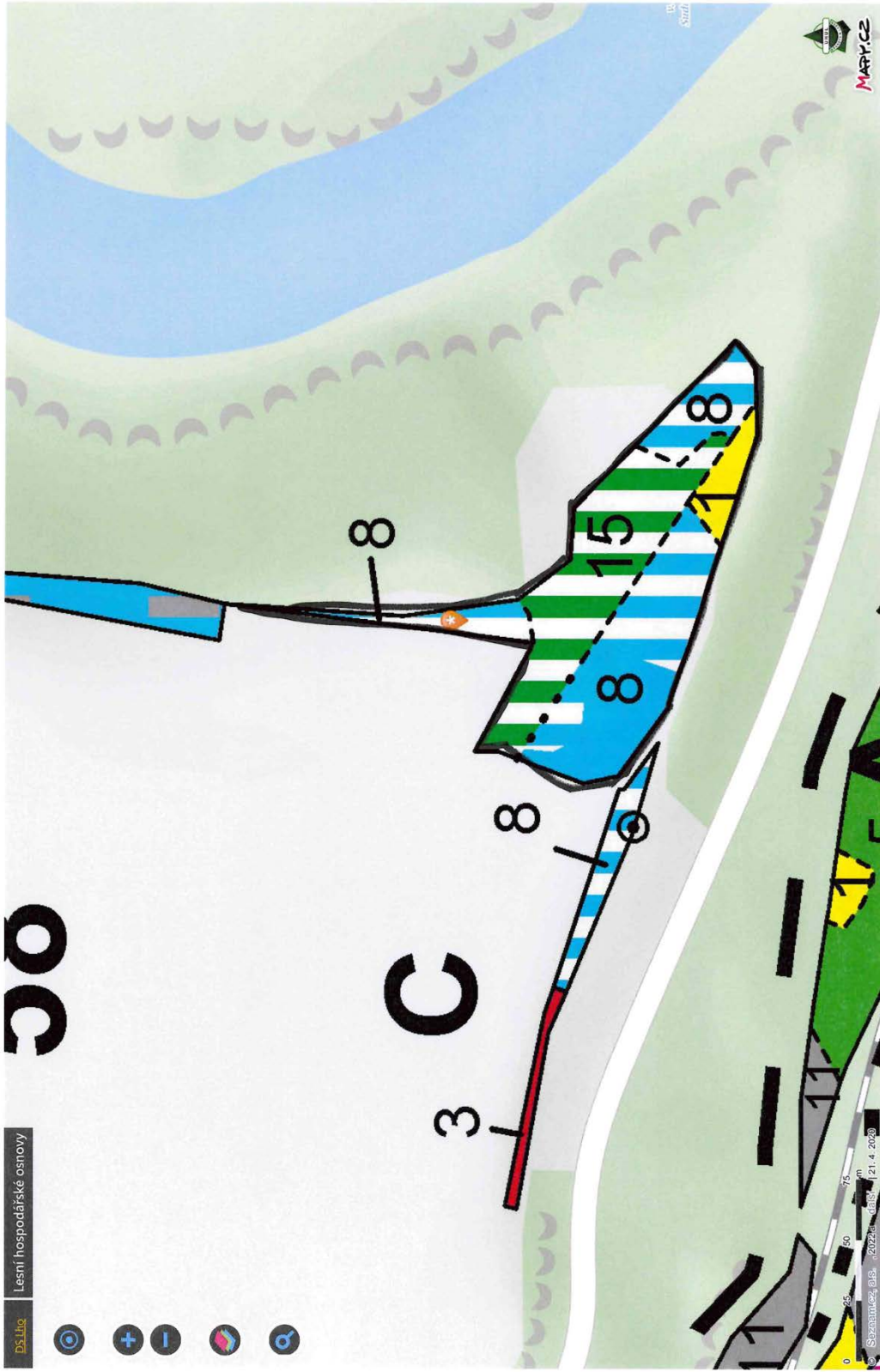
21.06.22 10:45

DS.Lho

Lesní hospodářské osnovy

30

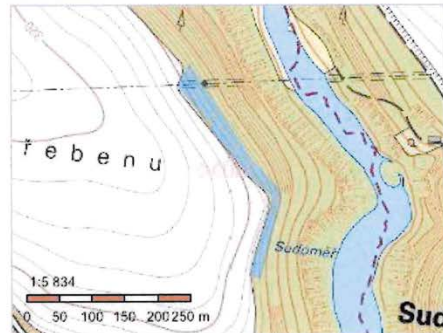
ÚHŮL: LHO





Informace o pozemku

Parcelní číslo:	335/2
Obec:	Katusice [536008]
Katastrální území:	Trnová u Katusic [768383]
Číslo LV:	25
Výměra [m ²]:	6646
Typ parcely:	Parcela katastru nemovitostí
Mapový list:	
Určení výměry:	Graficky nebo v digitalizované mapě
Druh pozemku:	lesní pozemek



Vlastníci, jiní oprávnění

Vlastnické právo	Podíl
WOOD SEEDS s.r.o., Švédská 1538/22, Smíchov, 15000 Praha 5	

Způsob ochrany nemovitosti

Název
pozemek určený k plnění funkcí lesa

Seznam BPEJ

Parcela nemá evidované BPEJ.

Omezení vlastnického práva

Typ
Zákaz zcizení a zatížení
Zástavní právo smluvní

Jiné zápisy

Nejsou evidovány žádné jiné zápisy.

Řízení, v rámci kterých byl k nemovitosti zapsán cenový údaj
Nemovitost je v územním obvodu, kde státní správu katastru nemovitostí ČR vykonává Katastrální úřad pro Středočeský kraj , Katastrální pracoviště Mladá Boleslav

Zobrazené údaje mají informativní charakter. Platnost dat k 21.06.2022 09:00.

21.06.22 10:46

ÚHÜL: LHO

DS_Lho Lesní hospodářské osnovy

Získat informace o parcelě vybraného místa

Oddělení: **58** Plocha: 18.48 LHC: **408801** Platnost: 01.01.2012-31.12.2021 Majitel:

Dílec: **C** Plocha: 2.39 Název: LHO Mladá Boleslav, z.o. BĚLÁ LS(LZ): LHO Ml.Boleslav

Porost: **b** Plocha: 0.66 Kategorie/prevy: 10 Zvl.st.: LO: 18 Pásmo ohrožení: D OLIH: Usek: 1

Popis porostu: Různověký, nestejnoměrně zapojený etážový porost v okraji lesa.

Porostk.: **118** Plocha: 0.59 LT: 2K3 Lesní úrad: Kód k.ú.: 768383 Název k.ú.: Trnová u Katusic

Popis porostní skupiny: Podrost:KR HB OS ,DTO v et.8 dle RSH.

Etáž:	HS	Věk	Zakn.	Dřevina	Zastoupení (%)	Výštiní houšťa (cm)	Střední výška střížmeně (m)	Objem střížmeně (m³ b.k.)	AVB		RVB	Gcn	Mas.	Dřob	10%	Pokřezání	Intenz. Zásobí (m³ b.k.)	Módel. lež. %	Těžba výtavná		Těžba obrovní		Průlezavky	% MZD:			
									Objem	Střecha									Plocha	Objem	Plocha	Objem			Plocha		
235	108	2	DB	100	44	23	1.62	22	5	C						0	67	39	4	0	0.00	0	0.59	4	0	0.00	25
				Celkem:	100												67	39	100	70/20	0	0.00	4	0	0.00	25	

Etáž: **8** Parc. plocha etáže: 0.39 Skut. plocha etáže: 0.59 Kód majetku: 58000251 Módel. lež. %: 100 Obmýřicobrovní doba: 70/20 % MZD: 25

21.06.22 10:46

ÚHŮL: LHO

Lesní hospodářské osnova

DS Lho

Por. sk.: 118 Plocha: 0.59 LT: 2K3 Lesní úřad: Kód k.ú.: 7683383 Název k.ú.: Třnová u Kautsic

Popis porostní skupiny: Podrost KR, HB, OS, DTO v et. 8 dle RSH.

Etáž: 11 Parc. plocha etáže: 0.20 Skut. plocha etáže: 0.59 Kód majetku: 580000251 Model. tž. %: 4 Obmyšl/obnohny doba: 130/30 % MZD: 25

HS	Věk	Zakm.	Dřevina	Zastoupení (%)	Výčetní houštková (cm)	Sřední výška (m)	Objem st. kmenů (m³ b.k.)	Těžba vchohová		Těžba obnohny		Profesávy		Zalesnění												
								Druh	10%	imise	Zásoba (m³ b.k.) na 1 ha	na 1 ha	nas.	Plocha (ha)	Objem (m³)	Plocha (ha)	nas.	Plocha (ha)	Druh	Dřevina	ha					
235	108	2	DB	100	44	23	1.62	22	5	C	0	67	39	4	0	0.59	4	0	0.00	4	0	0.00	DB	0.05		
Celkem:				100							67	39	4	0	0.59	4	0	0.00	4	0	0.00				Celkem:	0.05

Etáž: 8 Parc. plocha etáže: 0.39 Skut. plocha etáže: 0.59 Kód majetku: 580000251 Model. tž. %: 100 Obmyšl/obnohny doba: 70/20 % MZD: 25

HS	Věk	Zakm.	Dřevina	Zastoupení (%)	Výčetní houštková (cm)	Sřední výška (m)	Objem st. kmenů (m³ b.k.)	Těžba vchohová		Těžba obnohny		Profesávy		Zalesnění											
								Druh	10%	imise	Zásoba (m³ b.k.) na 1 ha	na 1 ha	nas.	Plocha (ha)	Objem (m³)	Plocha (ha)	nas.	Plocha (ha)	Druh	Dřevina	ha				
237	78	4	BR	50	26	21	0.44	22	2	C	0	44	26	3	0	0.00	0	0.59	6	0	0.00				
			OS	30	25	20	0.65	22	2	C	0	21	12	2	0	0.00	0	0.59	6	0	0.00				
			DB	20	26	19	0.43	20	5	C	0	18	10	1	0	0.00	0	0.59	6	0	0.00				
Celkem:				100							83	48	6	0	0.59	6	0	0.00	6	0	0.00				

21.06.22 10:46

ÚHUL: LHO

Lesní hospodářské osnovy

58 **300** **11/8** **58**

Získat informace o parcele vybraného místa

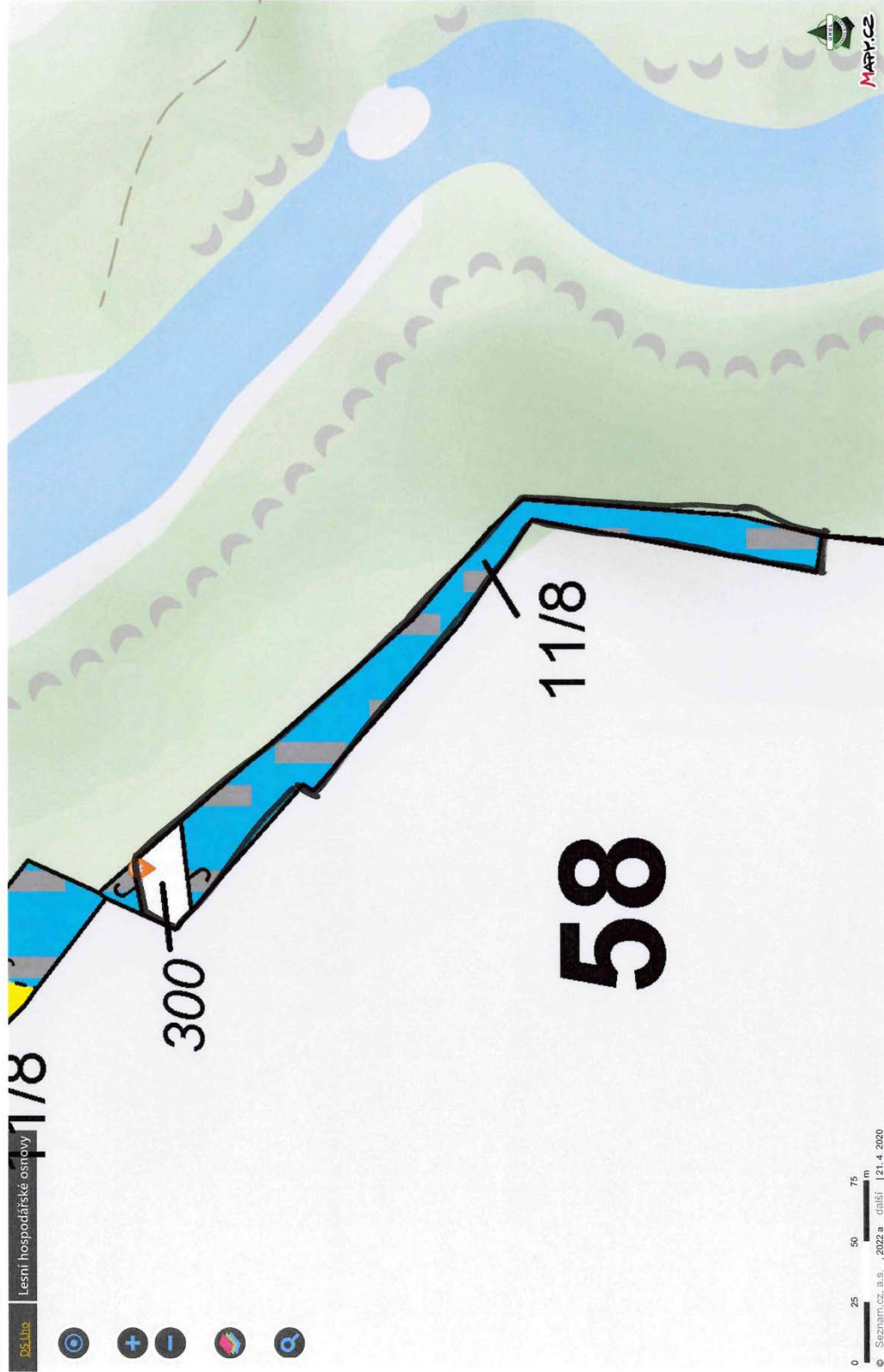
Objekt: 58	Plocha: 18,48	LHC: 408801	Platnost: 01.01.2012-31.12.2021	Majitel:
Dleč: C	Plocha: 2,39	Název: LHO Mladá Boleslav, z.o. BĚLA	I.S.(LZ): LHO Ml.Boleslav	
Porost: b	Plocha: 0,66	Kategorie/překryv: 10	Zvl.st.: 1	Úsek: 1
Popis porostu: Různověký, nestejnověký zapojený stážíový porost v okrají lesa.				
Bezešť: 300	Plocha: 0,07	Druh pozemku: Lesní úřad	Kód k.ú.: 768383	Název k.ú.: Trnava u Kalusic
Druh: (PE) produktovní a elektrovoň				
Skutečné využití pozemku: elektrovoň				

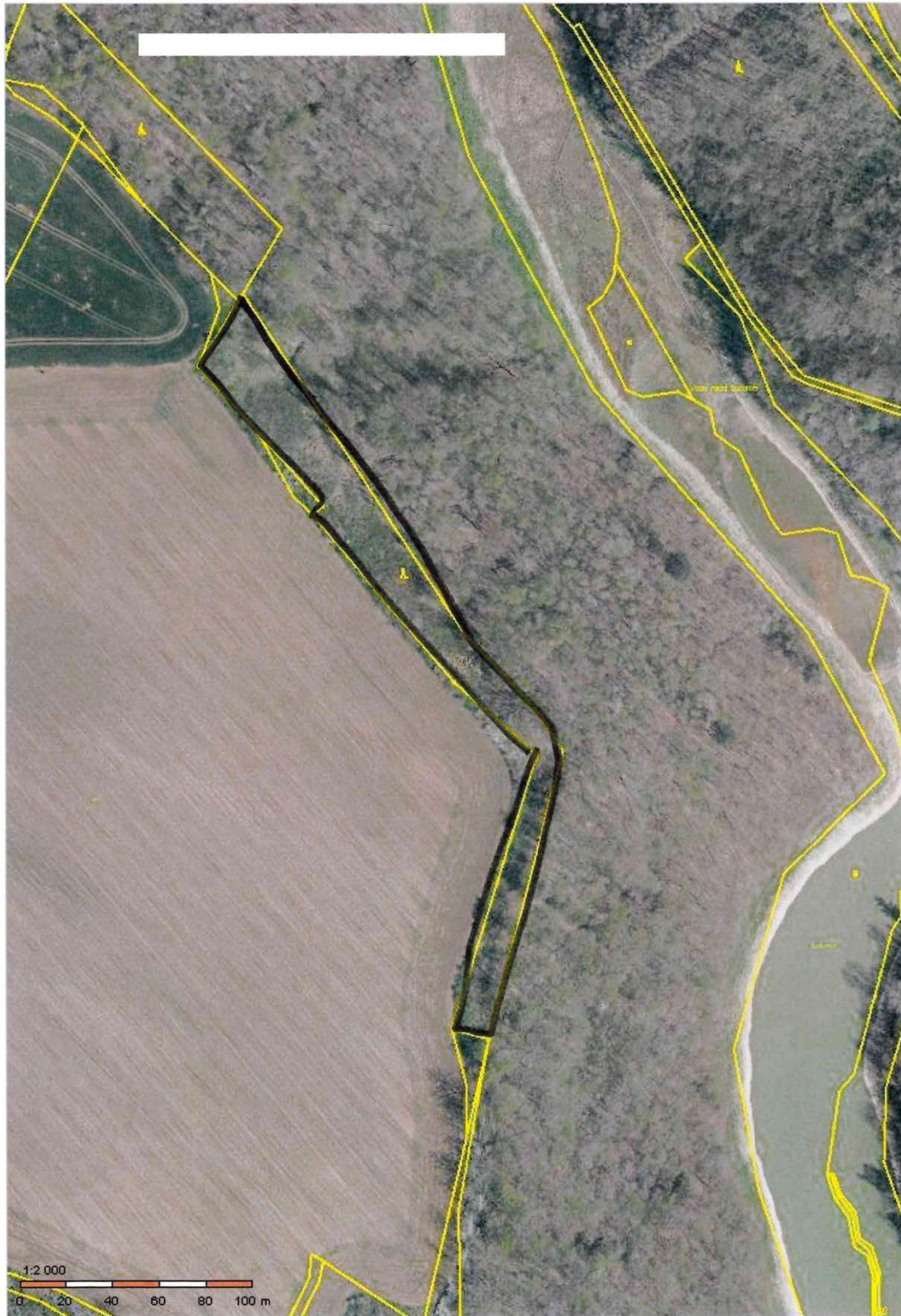
21.06.22 10:47

PS Libo

Lesní hospodářské ostrovy

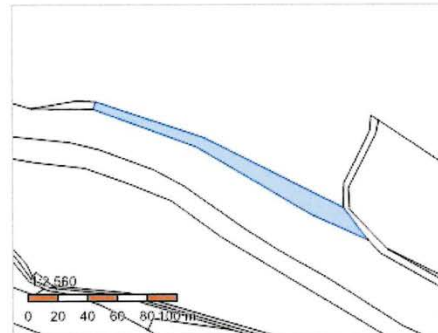
ÚHÚL: LHO





Informace o pozemku

Parcelní číslo:	341/1
Obec:	Katusice [536008]
Katastrální území:	Trnová u Katusic [768383]
Číslo LV:	25
Výměra [m ²]:	1766
Typ parcely:	Parcela katastru nemovitostí
Mapový list:	
Určení výměry:	Graficky nebo v digitalizované mapě
Druh pozemku:	lesní pozemek



Vlastníci, jiní oprávnění

Vlastnické právo	Podíl
WOOD SEEDS s.r.o., Švédská 1538/22, Smíchov, 15000 Praha 5	

Způsob ochrany nemovitosti

Název
pozemek určený k plnění funkcí lesa

Seznam BPEJ

Parcela nemá evidované BPEJ.

Omezení vlastnického práva

Typ
Zákaz zcizení a zatížení
Zástavní právo smluvní

Jiné zápisy

Nejsou evidovány žádné jiné zápisy.

Řízení, v rámci kterých byl k nemovitosti zapsán cenový údaj
Nemovitost je v územním obvodu, kde státní správu katastru nemovitostí ČR vykonává Katastrální úřad pro Středočeský kraj, Katastrální pracoviště Mladá Boleslav

Zobrazené údaje mají informativní charakter. Platnost dat k 21.06.2022 09:00.

DS_Lho Lesní hospodářské osnovy

Získat informace o parcele vybraného místa

Ordelení: 58 Plocha: 18,48 LHC: 4098801 Platnost: 01.01.2012-31.12.2021 Majitel: LHO Mladá Boleslav

Dílec: C Plocha: 2,39 Název: LHO Mladá Boleslav, z.o. BELA LS(LZ): LHO Mladá Boleslav

Porost: d Plocha: 0,12 Kategorie/překryv: 10 Zvlstl.: LO: 18 Pásmo ohrožení: D OLH: Usek: 1

Popis porostu: Úzka parcela podél okraje lesa.

Porost: 3 Plocha: 0,04 LT: 2K3 Lesní úřad: Kod k.ú.: 768383 Název k.ú.: Tmová u Kausio

Popis porostní skupiny: Remizek pro zvěř, Bez zasahu.

Etáž: 3 Parc. plocha etáže: 0,04 Skut. plocha etáže: 0,04 Kód majetku: 58000251 Model, řez. %: 0 Obmytí/obnovní obta: 70/20 % MZD:

HS	Věk	Zákm.	Dřevina	Zastoupení (%)	Výčetní tloušťka (cm)	Střední výška (m)	Objem stromové hmotnosti (m³ b.k.)	AVB	RVB	Gen. klas.	Peškození Druh, 10%	Imise na 1 ha	Zasoba (m³ b.k.) na 1 ha	Těžba vyčbovná	Těžba obnovní	Prořezávky	Zalesnění	
237	22	9	KR	100	0	3	0,00					0	0	0	0	0	0	0,00
Celkem: 100																		

21.06.22 10:47

PS_Lbo Lesní hospodářské osnovy

ÚHŮL: LHO

Map showing forest layout with various colored zones and numbers (3, 8, 15, 8, 8, 8, 8).

Odělení: 58 | Plocha: 18.48 | LHC: 408801 | Platnost: 01.01.2012-31.12.2021 | Majitel:

Dleč: C | Plocha: 2.39 | Název: LHO Mladá Boleslav, z.o. BĚLA | LS(LZ): LHO M.Boleslav

Porost: d | Plocha: 0.12 | Kategorie/prevy: 10 | Zvl.st.: LO: 18 | Pásma ohrožení: D | OLH: Úsek: 1

Popis porostu: Úzka parcelka podél okraje lesa.

Por.sk.: 8 | Plocha: 0.08 | LT: 2K3 | Lesní úřad: 768383 | Název k.ú.: Tmova u Kautsc

Popis porostní skupiny: Vř.DB - Hustý podrost KR - DTO, die RSH.

Etáž: 8 | Parc. plocha etáže: 0.08 | Skut. plocha etáže: 0.08 | Kód majetku: 58000251 | Model. lež. %: 100 | Omytí/obnovní doba: 70/20 | % MZD: 25

HS	Věk	Zakm.	Dřevina	Zastoupení (%)	Výštiní tloušťka (cm)	Výštiní střední výška (m)	Objem stříhané dřeviny (m³ b.k.)	Poškození		RVB	Gen. klas.	Těžba výchovná		Těžba obnovení		Prolezávky		Zalesnění					
								Druh	10%			na 1 ha	na 1 ha	na 1 ha	na 1 ha	na 1 ha	Druh	Dřevina	ha				
237	78	5	AK	60	34	18	0.59	18	6	C	0	57	4	0	4	0	0	0	0	BO	0.06		
			BR	20	32	17	0.50	18	3	C	0	16	1	0	1	0	0	0	0	DB	0.02		
			OS	20	28	17	0.69	18	3	C	0	12	1	0	1	0	0	0	0	Celkem:	0.08		
													85	6	0	0.00	6	0	0.00	0	0.00		

21.06.22 10:47

DS LHO Lesní hospodářské osnovy

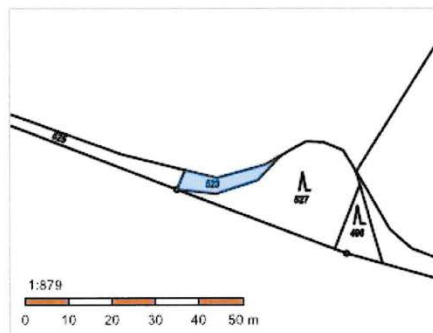
ÚHÚL: LHO





Informace o pozemku

Parcelní číslo:	523
Obec:	Katusice [536008]
Katastrální území:	Trnová u Katusic [768383]
Číslo LV:	25
Výměra [m ²]:	71
Typ parcely:	Parcela katastru nemovitostí
Mapový list:	
Určení výměry:	Ze souřadnic v S-JTSK
Způsob využití:	jiná plocha
Druh pozemku:	ostatní plocha



Vlastníci, jiní oprávnění

Vlastnické právo	Podíl
WOOD SEEDS s.r.o., Švédská 1538/22, Smíchov, 15000 Praha 5	

Způsob ochrany nemovitosti

Nejsou evidovány žádné způsoby ochrany.

Seznam BPEJ

Parcela nemá evidované BPEJ.

Omezení vlastnického práva

Typ
Zákaz zcizení a zatížení
Zástavní právo smluvní

Jiné zápisy

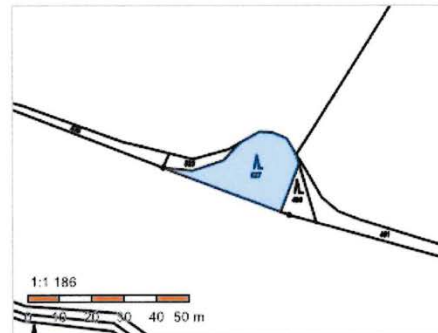
Nejsou evidovány žádné jiné zápisy.

Řízení, v rámci kterých byl k nemovitosti zapsán cenový údaj
Nemovitost je v územním obvodu, kde státní správu katastru nemovitostí ČR vykonává Katastrální úřad pro Středočeský kraj, Katastrální pracoviště Mladá Boleslav

Zobrazené údaje mají informativní charakter. Platnost dat k 21.06.2022 09:00.

Informace o pozemku

Parcelní číslo:	527
Obec:	Katusice [536008]
Katastrální území:	Trnová u Katusic [768383]
Číslo LV:	25
Výměra [m ²]:	467
Typ parcely:	Parcela katastru nemovitostí
Mapový list:	
Určení výměry:	Ze souřadnic v S-JTSK
Druh pozemku:	lesní pozemek



Vlastníci, jiní oprávnění

Vlastnické právo	Podíl
WOOD SEEDS s.r.o., Švédská 1538/22, Smíchov, 15000 Praha 5	

Způsob ochrany nemovitosti

Název
pozemek určený k plnění funkcí lesa

Seznam BPEJ

Parcela nemá evidované BPEJ.

Omezení vlastnického práva

Typ
Zákaz zcizení a zatížení
Zástavní právo smluvní

Jiné zápisy

Nejsou evidovány žádné jiné zápisy.


Řízení, v rámci kterých byl k nemovitosti zapsán cenový údaj
Nemovitost je v územním obvodu, kde státní správu katastru nemovitostí ČR vykonává Katastrální úřad pro Středočeský kraj, Katastrální pracoviště Mladá Boleslav

Zobrazené údaje mají informativní charakter. Platnost dat k 21.06.2022 09:00.

21.06.22 10:49

Lesní hospodářské osnovy

UHÚL: LHO



Získat informace o parcele vybraného místa

Oddělení: **53** Plocha: 18.48 LHO: **408801** Platnost: 01.01.2012-31.12.2021 Majitel:
 Dílec: **D** Plocha: 0.30 Název: LHO Mladá Boleslav z.o. BĚLA LS(LZ): LHO Ml.Boleslav
 Porost: **a** Plocha: 0.05 Kategorie/prevýřev: 10 Zvlst.: LO: 18 Pásmo ohrožení: D OLH: Úsek: 1
 Popis porostu: Drobná parcela při okraji lesa.
 Porost: **8** Plocha: 0.05 LT: 2C2 Lesní úřad: **768383** Název k.ú.: **Třmova u Kausic**
 Popis porostní skupiny: Jeden výstavek dubu.


Eláž: **8** Parc. plocha etáže: **0.05** Skut. plocha etáže: **0.05** Kód majetku: **58000251** Model, tčz. %: **67** Obmýř/obnovní doba: **80/20** % MZD: **30**

HS	Věk	Zakm.	Dřevina (%)	Zastoupení (%)	Výšerní (cm)	Střední (m)	Objem stříkmeny (m ³ b.k.)	Zásoba (m ³ b.k.)			Těžba vchořvina			Těžba obnovní			Protěžavky			Zalesnění																											
								na 1 ha	na 1 ha	na 1 ha	na 1 ha	na 1 ha	na 1 ha	na 1 ha	na 1 ha	na 1 ha	na 1 ha	na 1 ha	na 1 ha	na 1 ha	na 1 ha	Druh	Dřevina	ha																							
217	76	6	HB	100	22	17	0.25	18	5	C	0	110	5	0	0.00	0	0.00	0	0.00	0	0	0.00	0	0.00	Celkem:																						
																				Celkem:	100																										

21.06.22 10:49

DS LHO Lesní hospodářské osady

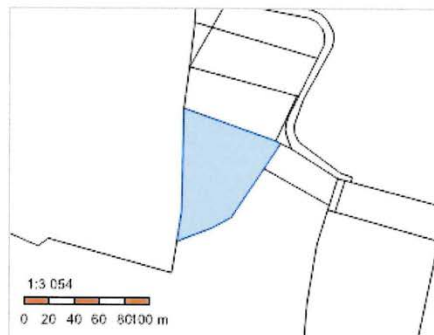
ÚHŮL: LHO





Informace o pozemku

Parcelní číslo:	1111
Obec:	Všejanya [536938]
Katastrální území:	Všejanya [787108]
Číslo LV:	689
Výměra [m ²]:	4856
Typ parcely:	Parcela katastru nemovitostí
Mapový list:	
Určení výměry:	Ze souřadnic v S-JTSK
Druh pozemku:	lesní pozemek



Vlastníci, jiní oprávnění

Vlastnické právo	Podíl
WOOD SEEDS s.r.o., Švédská 1538/22, Smíchov, 15000 Praha 5	

Způsob ochrany nemovitosti

Název
pozemek určený k plnění funkcí lesa

Seznam BPEJ

Parcela nemá evidované BPEJ.

Omezení vlastnického práva

Typ
Zákaz zcizení a zatížení
Zástavní právo smluvní

Jiné zápisy

Nejsou evidovány žádné jiné zápisy.

Řízení, v rámci kterých byl k nemovitosti zapsán cenový údaj

Nemovitost je v územním obvodu, kde státní správu katastru nemovitostí ČR vykonává [Katastrální úřad pro Středočeský kraj, Katastrální pracoviště Mladá Boleslav](#)

Zobrazené údaje mají informativní charakter. Platnost dat k 06.05.2022 09:00.

DS Lho Lesní hospodářské osnovy

5008

Získat informace o parcele vybraného místa

Oddělení:	195	Plocha:	47,31	LHC:	101820	Platnost:	01.01.2017-31.12.2026
Dílec:	B	Plocha:	0,78	Název:	LHO Mladá Boleslav ZO Benátky	LS(LZ):	LHO Mladá Boleslav
Parost:	a	Plocha:	0,49	Kategorie/řetězciv:	10	Zvláš:	20/21
Popis porostu: Majitel: BALANCE ARCHITECT GROUP/KULV: 787108/689							
Parost:	0	Plocha:	0,30	LT:	2K4	Lesní úřad:	Kód k.ú.: 787108
Popis porostní skupiny: USES: Katerina - Polak (RO)							
Eláž:	0	Parc. plocha eláže:	0,30	Skal. plocha eláže:	0,30	Kód majetku:	19500891
Model: 142 %: 0							
Ohrnyř/obnovn řdobn: 120/20 % MZD: 25							

HS	Vřk	Zřimn	Dřevnř	Zřstřovnn (%)	Vřdnř lřnskř vřskř (cm)	Střevnř vřskř (m)	Ojřm sřř křevnř (m ³ b.v.)	AVB	RNB	Gnn	Klřs.	Dřřb	100%	Innsř	Zřobnř (m ³ b.v.)	nřř hř	Cejkm	nřř	Třžnř vřřovnnř (nřř)	Přochř (m ³)	Ojřmř (m ³)	Přochř (m ³)	Ojřmř (m ³)	nřř	Třžnř vřřovnnř (nřř)	Přochř (nřř)	Ojřmř (nřř)	Přochř (nřř)	Ojřmř (nřř)	Zřevnnř	Dřřbř	Dřevnř	nřř																														
																																		0	0	0	0	0	0	0	0	0	0	0	0	0	0	0	0	0													
233	0	10	Cejkm:																																																												
																												EO	0,23																																		
																												DB	0,08																																		
																												Cejkm:	0,30																																		

Získat informace o parcele vybraného místa

6008

DS Lho | Lesní hospodářské osnovy

Oddělení: 195 | Plocha: 47,31 | LHC: **101820** | Plátnost: 01.01.2017-31.12.2026

Dílec: B | Plocha: 0,78 | **Název: LHO Mladá Boleslav ZO Benátky** | LS(LZ): LHO Mladá Boleslav

Porost: a | Plocha: 0,49 | **Kategorie/řetězyv:** 10 | Zvl.st.: 2021 | LO: 17 | **Pásmo ohrožení: D** | OLH: Usek: 1

Popis porostu: Majetle: BALANCE ARCHITECT GROUP/KULV-787108/689

Parask.: 10 | Plocha: 0,19 | LT: 2K4 | **Lesní úřad:** | **Kód kú: 787108** | **Název kú: Veselany**

Popis porostní skupiny: USES: Katerma - Polak (RO) Repnisky dl - Zehunska obora (NK) Okraj lesa diferencovane casti na svahu. Vrc: TR BO keré.

Eláž: 10 | **Parce, plocha eláže: 0,19** | **Skut. plocha eláže: 0,19** | **Kód majetku: 195008891** | **Model věz. %: 0** | **Ohrnyřidlování dle: 140/80** | **% MZD: 25**

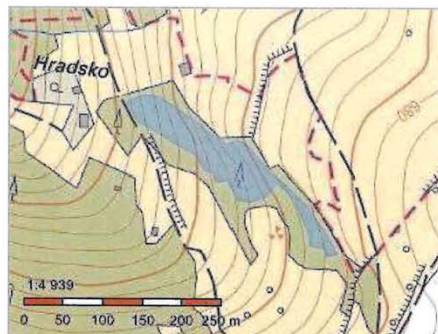
HS	Vlk	Zakm.	Dřevina	Zastoupení (%)	Výčetní tloušťka (cm)	Stromů vysoká (m)	Objem sřitřkenné (m³ bk.)	AVB	RVB	Gen. klas.	Podkosení Druh	10%	Imosa na 1 ha	Zasoba (m³ bk.)	Celkem mal.	Těžba vřobnřna (ha)	Plocha (m²)	Objem (m³)	Těžba obnovřivř (ha)	Plocha (m²)	Objem (m³)	Prořezřivř mal.	řos. Plocha (ha)	Plocha (ha)	Zřesenřenř na Druh Dřevina	Na	
235	93	4	DB	100	27	18	0,46	18	7	C			0	86	16	0	0,00	0	0,00	0	0,00	0	0,00	0	0,00		
Celkem:																											





Informace o pozemku

Parcelní číslo:	1389/1
Obec:	Horní Branná [577120]
Katastrální území:	Valteřice v Krkonoších [776661]
Číslo LV:	540
Výměra [m ²]:	10350
Typ parcely:	Parcela katastru nemovitostí
Mapový list:	
Určení výměry:	Graficky nebo v digitalizované mapě
Druh pozemku:	lesní pozemek



Vlastníci, jiní oprávnění

Vlastnické právo	Podíl
WOOD SEEDS s.r.o., Švédská 1538/22, Smíchov, 15000 Praha 5	

Způsob ochrany nemovitosti

Název
evropsky významná lokalita
ptačí oblast
ochranné pásmo národního parku
pozemek určený k plnění funkcí lesa

Seznam BPEJ

Parcela nemá evidované BPEJ.

Omezení vlastnického práva

Typ
Zákaz zcizení a zatížení
Zástavní právo smluvní

Jiné zápisy

Nejsou evidovány žádné jiné zápisy.

Řízení, v rámci kterých byl k nemovitosti zapsán cenový údaj

Nemovitost je v územním obvodu, kde státní správu katastru nemovitostí ČR vykonává [Katastrální úřad pro Liberecký kraj, Katastrální pracoviště Semily](#)

Zobrazené údaje mají informativní charakter. Platnost dat k 28.04.2022 15:00.

Lesní hospodářské osnovy

Odstálení: 55 | Plocha: 80,72 | LHC: 501805 | Platnost: 01.01.2012-31.12.2021 | Majitel: LS(LZ): LHO Jilemnicko-KRNAP

Dílec: A | Plocha: 4,69 | Název: LHO Jilemnicko-Krnosě

Porost: C | Plocha: 1,13 | Kategorie/překryv: 32f | Zvl.st.:

LO: 23 | Pásmo ohraničení: D | OLH: Usek: 1

Porost: Popis porostu: Kód k.ú.: 77666f | Název k.ú.: Valtěřice v Křkonoších

Porost: Plocha: 9 | LT: 5F1 | Lesní úřad:

Popis porostní skupiny:

Eláž: 9 | Parc. plocha eláže: 1,13 | Skut. plocha eláže: 1,13 | Kód majetku: 1355 | Model, běž. %: 2 | Ohmý/obnovný doba: 120/50 | % MZD: 30

HS	Věk	Zakm.	Dřevina	Zastoupení (%)	Výčetní tloušťka (cm)	Střední výška (m)	Objem dřeviny (m³ b.k.)	Pobozčení		Těža výchovná	Těža obhosp.		Prořezávky		Zalesnění							
								Druh	10%		na 1 ha	na 1 ha	Plocha (ha)	Objem (m³)	Objem (m³)	Plocha (ha)	Druh	ha				
501	85	g	SM	70	30	28	0,85	30	2	C	1	355	401	0	56	0	0,11					
			MD	15	36	29	1,25	30	1	C	0	72	81	0	12	0	0,05					
			JS	7	33	26	1,00	28	2	C	0	18	21	0	3	0						
			KL	7	33	24	0,90	26	4	C	0	21	23	0	3	0						
			BR	1	28	24	0,59	24	1	C	0	3	3	0	0	0						
Celkem:													460	450	0	0,00	0	0,16	74	0	0,00	

28.04.22 15:51

ÚHŮL: LHO





Informace o pozemku

Parcelní číslo:	573/6
Obec:	Mírová pod Kozákovem [577316]
Katastrální území:	Vesec pod Kozákovem [695700]
Číslo LV:	816
Výměra [m ²]:	6530
Typ parcely:	Parcela katastru nemovitostí
Mapový list:	
Určení výměry:	Graficky nebo v digitalizované mapě
Druh pozemku:	lesní pozemek



Vlastníci, jiní oprávnění

Vlastnické právo	Podíl
WOOD SEEDS s.r.o., Švédská 1538/22, Smíchov, 15000 Praha 5	

Způsob ochrany nemovitosti

Název
rozsáhlé chráněné území
pozemek určený k plnění funkcí lesa

Seznam BPEJ

Parcela nemá evidované BPEJ.

Omezení vlastnického práva

Typ
Zákaz zcizení a zatížení
Zástavní právo smluvní

Jiné zápisy

Nejsou evidovány žádné jiné zápisy.

Řízení, v rámci kterých byl k nemovitosti zapsán cenový údaj
--

Nemovitost je v územním obvodu, kde státní správu katastru nemovitostí ČR vykonává [Katastrální úřad pro Liberecký kraj, Katastrální pracoviště Semily](#).

Zobrazené údaje mají informativní charakter. Platnost dat k 03.05.2022 09:00.

DS Lho Lesní hospodářské osnovy

303 324/2 324/1 327 331/1 331/2 331/3 331/4 331/5 331/6 331/7 331/8 331/9 331/10 331/11 331/12 331/13 331/14 331/15 331/16 331/17 331/18 331/19 331/20 331/21 331/22 331/23 331/24 331/25 331/26 331/27 331/28 331/29 331/30 331/31 331/32 331/33 331/34 331/35 331/36 331/37 331/38 331/39 331/40 331/41 331/42 331/43 331/44 331/45 331/46 331/47 331/48 331/49 331/50 331/51 331/52 331/53 331/54 331/55 331/56 331/57 331/58 331/59 331/60 331/61 331/62 331/63 331/64 331/65 331/66 331/67 331/68 331/69 331/70 331/71 331/72 331/73 331/74 331/75 331/76 331/77 331/78 331/79 331/80 331/81 331/82 331/83 331/84 331/85 331/86 331/87 331/88 331/89 331/90 331/91 331/92 331/93 331/94 331/95 331/96 331/97 331/98 331/99 331/100

73 Plocha: 92,53 LHC: 409812 Platnost: 01.01.2018-31.12.2022

M Dílec: 7,83 Plocha: 7,83 Název: Turnov-sever

9 Porost: 0,65 Plocha: 0,65 Kategorie/efektivita: 10 Zvlst.: LSI(LZ): Pováhrený OLH

Popis porostu: V svah

Porost: 10 Plocha: 0,65 LT: 4B1 Lesní úrad: Kód k.ú.: 695700 Název k.ú.: Vesec pod Kozákovem

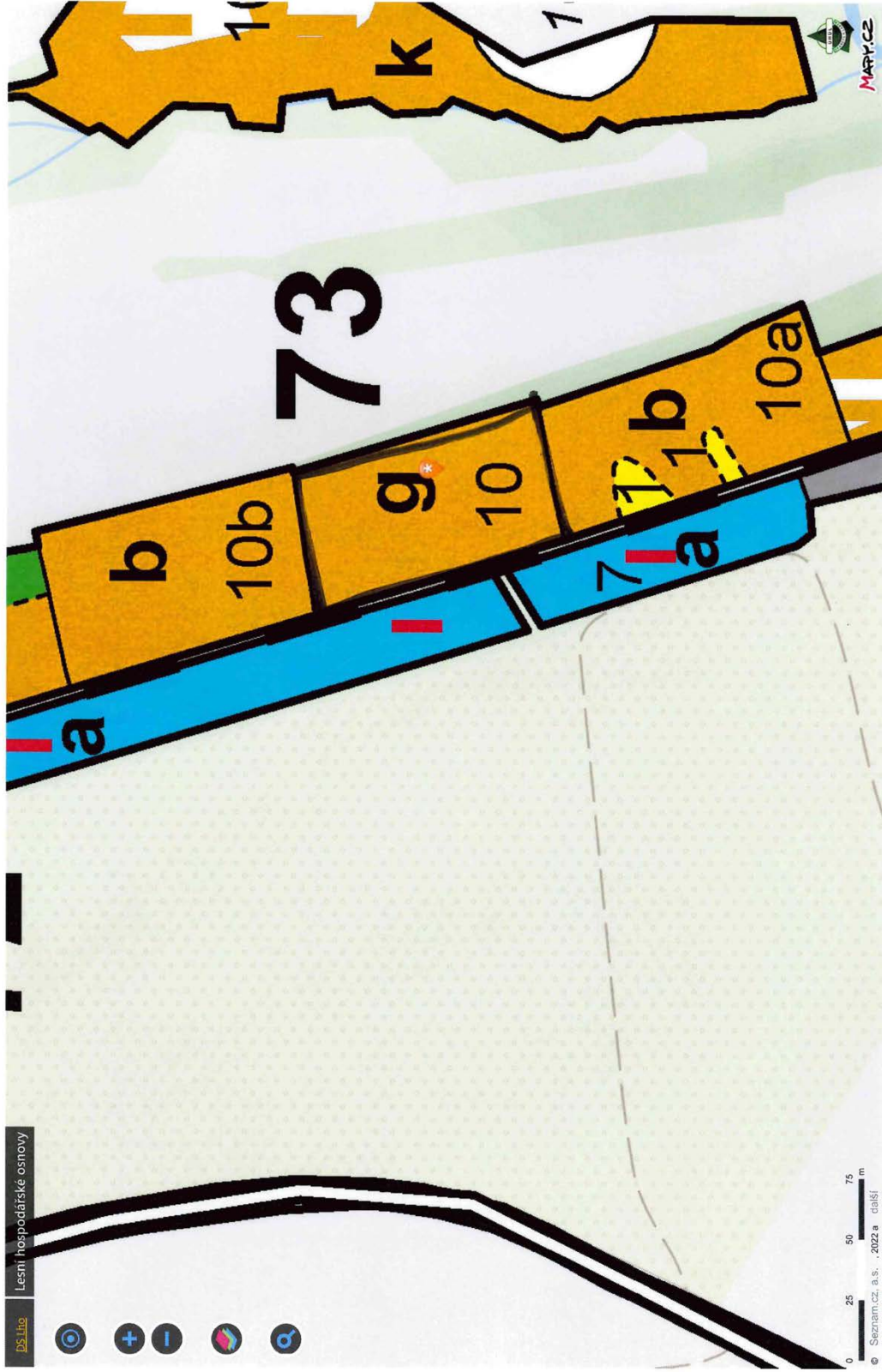
Popis porostní skupiny: Kmerovina

Etáž: 10 Prvc. plocha etáže: 0,65 Skut. plocha etáže: 0,65 Kód majetku: 695700816 Model. taz. %: 0 Obnýtí/obnovní doba: 130/40 % MZD: 25

HŠ	Věk	Zákm	8	Dřevina	zastoupení (%)	Výšerní tloušťka (cm)	Střední výška (m)	Objem srážkome (m ³ b.k.)	AVB	FVB	Gan	Klas	Druh	10%	Imse	Zasoba (m ³ b.k.)	na 1 ha	Celkem	na 1 ha	na 1 ha	Třeba vyhovna	mas.	Plocha (ha)	Objem (m ³)	Třeba obnovní	Objem (m ³)	Protěžky	na 1 ha	Protěžky (ha)	Zalesněn	Druh	Dřevina	ha
	456	99	8	BK	55	35	24	1,07	24	5	C			0	157	102	60	2	0	0	0	0,65	3	0,00	0	0	0	0,00					
				BO	35	30	22	0,62	22	5	C			0	92	60	0	0	0	0	0	0	0,00	0	0,00	0	0	0	0,00				
				BR	5	27	22	0,40	22	2	C			0	9	6	0	0	0	0	0	0	0,00	0	0,00	0	0	0,00					
				MD	5	30	22	0,53	22	5	C			0	12	8	0	0	0	0	0	0	0,00	0	0,00	0	0	0,00					
				Celkem:												270	176	0	1	0,65	3	0,00	0	0,00	0	0,00							

03.05.22 9:33

DS Line
Lesní hospodářské osnovy

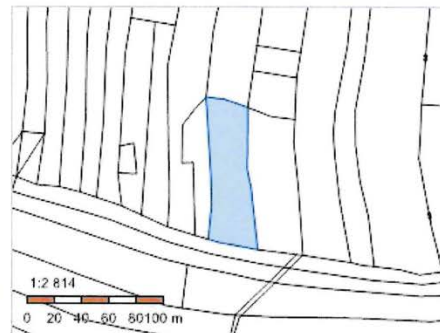


ÚHÚL: LHO



Informace o pozemku

Parcelní číslo:	615
Obec:	Manětín [559202]
Katastrální území:	Vladměřice [691518]
Číslo LV:	729
Výměra [m ²]:	3126
Typ parcely:	Parcela katastru nemovitostí
Mapový list:	
Určení výměry:	Graficky nebo v digitalizované mapě
Druh pozemku:	lesní pozemek



Vlastníci, jiní oprávnění

Vlastnické právo	Podíl
WOOD SEEDS s.r.o., Švédská 1538/22, Smíchov, 15000 Praha 5	

Způsob ochrany nemovitosti

Název
pozemek určený k plnění funkcí lesa

Seznam BPEJ

Parcela nemá evidované BPEJ.

Omezení vlastnického práva

Typ
Zákaz zcizení a zatížení
Zástavní právo smluvní


Jiné zápisy

Nejsou evidovány žádné jiné zápisy.

Řízení, v rámci kterých byl k nemovitosti zapsán cenový údaj
--

Nemovitost je v územním obvodu, kde státní správu katastru nemovitostí ČR vykonává [Katastrální úřad pro Plzeňský kraj, Katastrální pracoviště Kralovice](#)

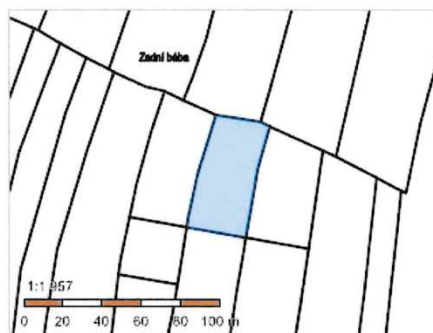
Zobrazené údaje mají informativní charakter. Platnost dat k 06.05.2022 09:00.





Informace o pozemku

Parcelní číslo:	616/2
Obec:	Manětín [559202]
Katastrální území:	Vladměřice [691518]
Číslo LV:	729
Výměra [m ²]:	1718
Typ parcely:	Parcela katastru nemovitostí
Mapový list:	
Určení výměry:	Graficky nebo v digitalizované mapě
Druh pozemku:	lesní pozemek



Vlastníci, jiní oprávnění

Vlastnické právo	Podíl
WOOD SEEDS s.r.o., Švédská 1538/22, Smíchov, 15000 Praha 5	

Způsob ochrany nemovitosti

Název
pozemek určený k plnění funkcí lesa

Seznam BPEJ

Parcela nemá evidované BPEJ.

Omezení vlastnického práva

Typ
Zákaz zcizení a zatížení
Zástavní právo smluvní


Jiné zápisy

Nejsou evidovány žádné jiné zápisy.

➤ Řízení, v rámci kterých byl k nemovitosti zapsán cenový údaj

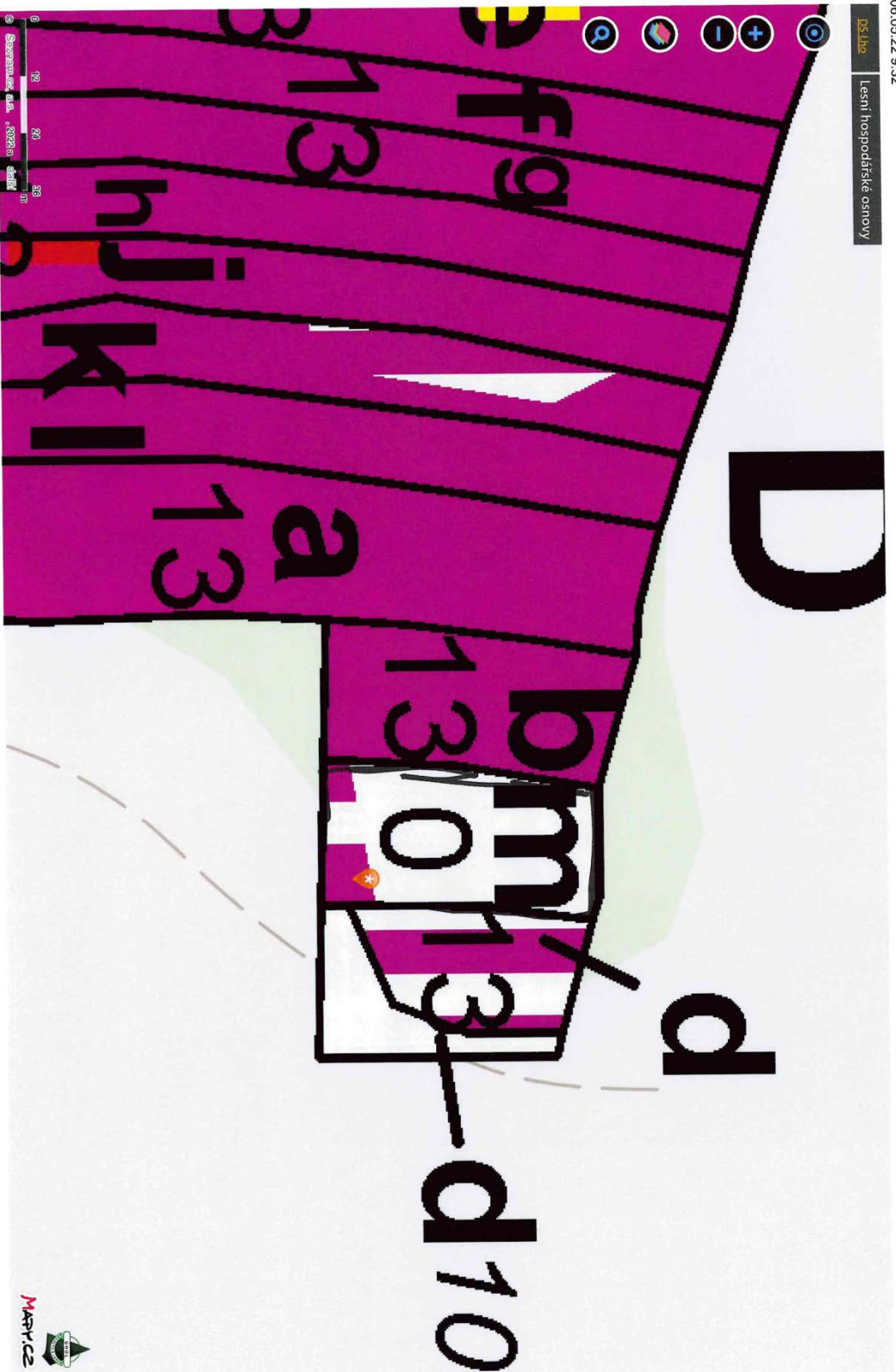
Nemovitost je v územním obvodu, kde státní správu katastru nemovitostí ČR vykonává [Katastrální úřad pro Plzeňský kraj, Katastrální pracoviště Kralovice](#)


Zobrazené údaje mají informativní charakter. Platnost dat k 06.05.2022 09:00.



Získat informace o parcele vybraného místa

Oddělení:	350	Plocha:	49,40	LHC:	3099801	Planost:	01.01.2020-31.12.2029	Majitel:																							
Dleč:	D	Plocha:	5,78	Název:	LHO Kralovice	LS(LZ):	LHO Kralovice																								
Porost:	m	Plocha:	0,17	Kategorie/efektiv:	10	LO:	6	Pásmo ohrožení:	D																						
						OLH:		Usek:	1																						
Popis porostu: Mlýnský S sklon																															
Porost:	0	Plocha:	0,17	LT:	ZM1	Lesní útrati:		Kód k.ú.:	691518																						
								Název k.ú.:	Vladníčnice																						
Popis porostní skupiny: Holina																															
Eláž:	0	Parc. plocha eláže:	0,17	Skut. plocha eláže:	0,17	Kód majetku:	1848	Model léz %:	0																						
								Opravní/obnovní doba:	120/20																						
								% MZD:	45																						
HS	Vkl.	Záhm.	Dřevina	Zastoupení (%)	Výštin (cm)	Střední výška (m)	Objem stánekové (m³ b.k.)	AVB	RVB	Gen. klas.	Porostovní třída	Intenz. třída	Záchrta (m² b.k.)	na třída	Celkem	mal. třída	Třída vyřbořna (ha)	Plocha (m²)	Objem (m³)	Třída obnovní (ha)	Objem (m³)	Profesivky (ha)	mal. třída	Plocha (ha)	Objem (m³)	Profesivky (ha)	mal. třída	Plocha (ha)	Objem (m³)	Zalesnění (ha)	
233	0	10	Celkem:													0	0,00	0,00	0,00	0,00	0,00	0	0,00	0,00	0,00	0,00	0,00	0,00	0,00	BO	0,09
																														DBZ	0,08
																														Celkem:	0,17





Informace o pozemku

Parcelní číslo:	1149
Obec:	Manětín [559202]
Katastrální území:	Vladměřice [691518]
Číslo LV:	729
Výměra [m ²]:	1796
Typ parcely:	Parcela katastru nemovitostí
Mapový list:	
Určení výměry:	Graficky nebo v digitalizované mapě
Druh pozemku:	lesní pozemek



Vlastníci, jiní oprávnění

Vlastnické právo	Podíl
WOOD SEEDS s.r.o., Švédská 1538/22, Smíchov, 15000 Praha 5	

Způsob ochrany nemovitosti

Název
pozemek určený k plnění funkcí lesa

Seznam BPEJ

Parcela nemá evidované BPEJ.

Omezení vlastnického práva

Typ
Zákaz zcizení a zatížení
Zástavní právo smluvní

Jiné zápisy

Nejsou evidovány žádné jiné zápisy.

Řízení, v rámci kterých byl k nemovitosti zapsán cenový údaj
--

Nemovitost je v územním obvodu, kde státní správu katastru nemovitostí ČR vykonává [Katastrální úřad pro Plzeňský kraj](#), [Katastrální pracoviště Kralovice](#)

Zobrazené údaje mají informativní charakter. Platnost dat k 06.05.2022 09:00.

Lesní hospodářské osnovy

Získat informace o parcelě vybraného místa

Oddělení: 352 Plocha: 20,03 LHC: 309801 Platnost: 01.01.2020-31.12.2029

Dílec: H Plocha: 4,98 Název: LHO Kralovice LSL(Z): LHO Kralovice

Porost: f Plocha: 0,53 Kategorie/pektivy: 10 Zvlst.: LO: 6 Pásmo ohrožení: D OLH: Úsek: 1

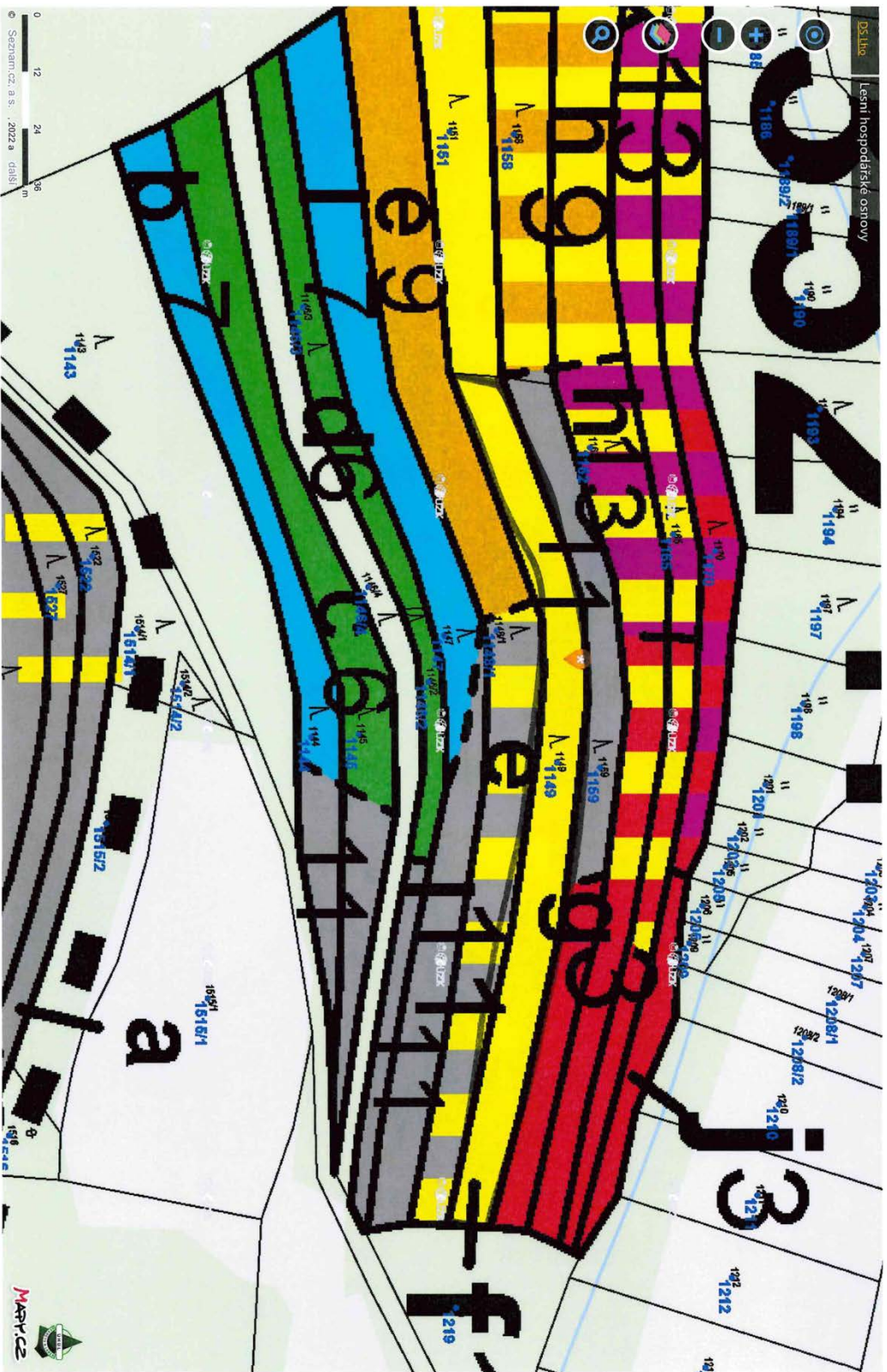
Popis porostů: Porost ve 2 částech.

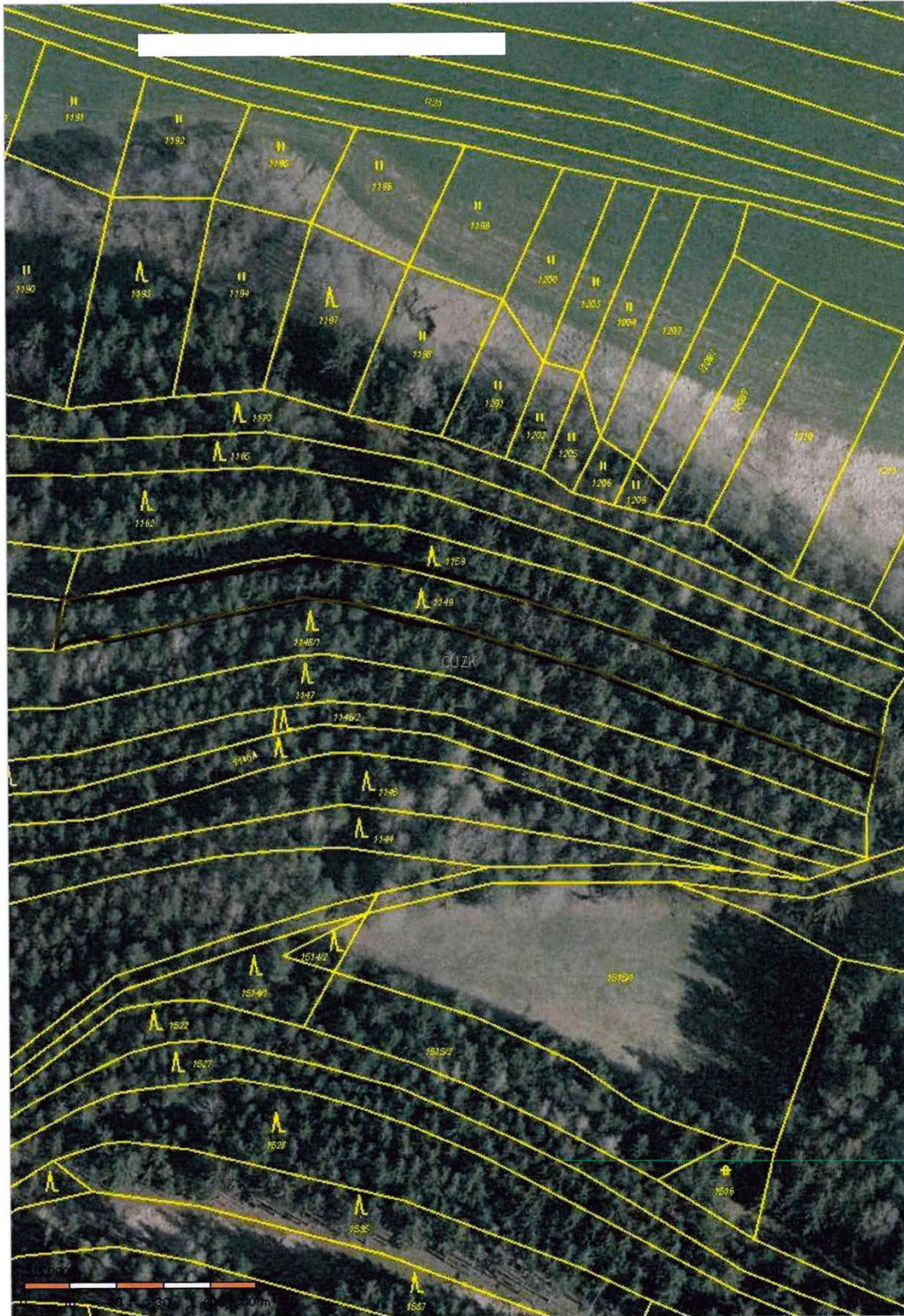
Porost: 1 Plocha: 0,53 LT: OK2 Lesní úřad: Kód k.ú.: 691518 Název k.ú.: Václavčice

Popis porostů skupiny: Přírozená obnov a, 2 část, Vylepšení.

Etáž: 1 Parc. plocha etáže: 0,53 Skut. plocha etáže: 0,53 Kód majetku: 1848 Model, les. %: 0 Obnvy/obnovní doba: 110/30 % MZD:

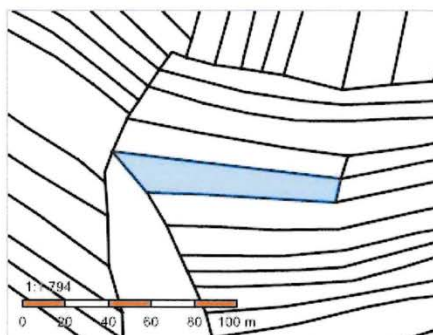
HS	Věk	Zákm.	Dřevina	Zastoupení (%)	Výšerní hodnota (cm)	Střední výška (m)	Objem stromové hmotnosti (m ³ b.k.)	AVB	RVB	Gen. klas.	Postizení Druh	10%	Imise na 1 ha	Zásoba (m ³ b.k.)	CELKEM	nat. nas.	Těžba vyhovuje Plocha (ha)	Objem (m ³)	Těžba obnovní Plocha (m ²)	Objem (m ³)	nat. nas.	Průzravky Plocha (ha)	Objem (m ³)	Druh	Zalesnění Dřevina	ha		
131	2	8	SM	90	0	0	0,00	24	4				0	0	0	0	0,00	0	0	0	0	0	0	0	0	0	0,00	
		BO		10	0	0	0,00	22	4				0	0	0	0	0,00	0	0	0	0	0	0	0	0	0	0,00	
		Celkem:		100																								





Informace o pozemku

Parcelní číslo:	1151
Obec:	Manětín [559202]
Katastrální území:	Vladměřice [691518]
Číslo LV:	729
Výměra [m ²]:	1348
Typ parcely:	Parcela katastru nemovitostí
Mapový list:	
Určení výměry:	Graficky nebo v digitalizované mapě
Druh pozemku:	lesní pozemek



Vlastníci, jiní oprávnění

Vlastnické právo	Podíl
WOOD SEEDS s.r.o., Švédská 1538/22, Smíchov, 15000 Praha 5	

Způsob ochrany nemovitosti

Název
pozemek určený k plnění funkcí lesa

Seznam BPEJ

Parcela nemá evidované BPEJ.

Omezení vlastnického práva

Typ
Zákaz zcizení a zatížení
Zástavní právo smluvní

Jiné zápisy

Nejsou evidovány žádné jiné zápisy.

Řízení, v rámci kterých byl k nemovitosti zapsán cenový údaj
--

Nemovitost je v územním obvodu, kde státní správu katastru nemovitostí ČR vykonává [Katastrální úřad pro Plzeňský kraj, Katastrální pracoviště Kralovice](#)

Zobrazené údaje mají informativní charakter. Platnost dat k 06.05.2022 09:00.

DS: lho | Lesní hospodářské osnovy

Oddělení: 352 Plocha: 20,03 LHC: 309801 Platnost: 01.01.2020-31.12.2029

Dílec: H Plocha: 4,98 Název: LHO Kralovice

Porost: 1 Plocha: 0,53 Kategorie/prekv.: 10 Zvlst.: LSLZ: LHO Kralovice

Porost: 1 Plocha: 0,53 LT: OK2 Lesní úřad: Kód k.ú.: 691518 Název k.ú.: Vladiměřice

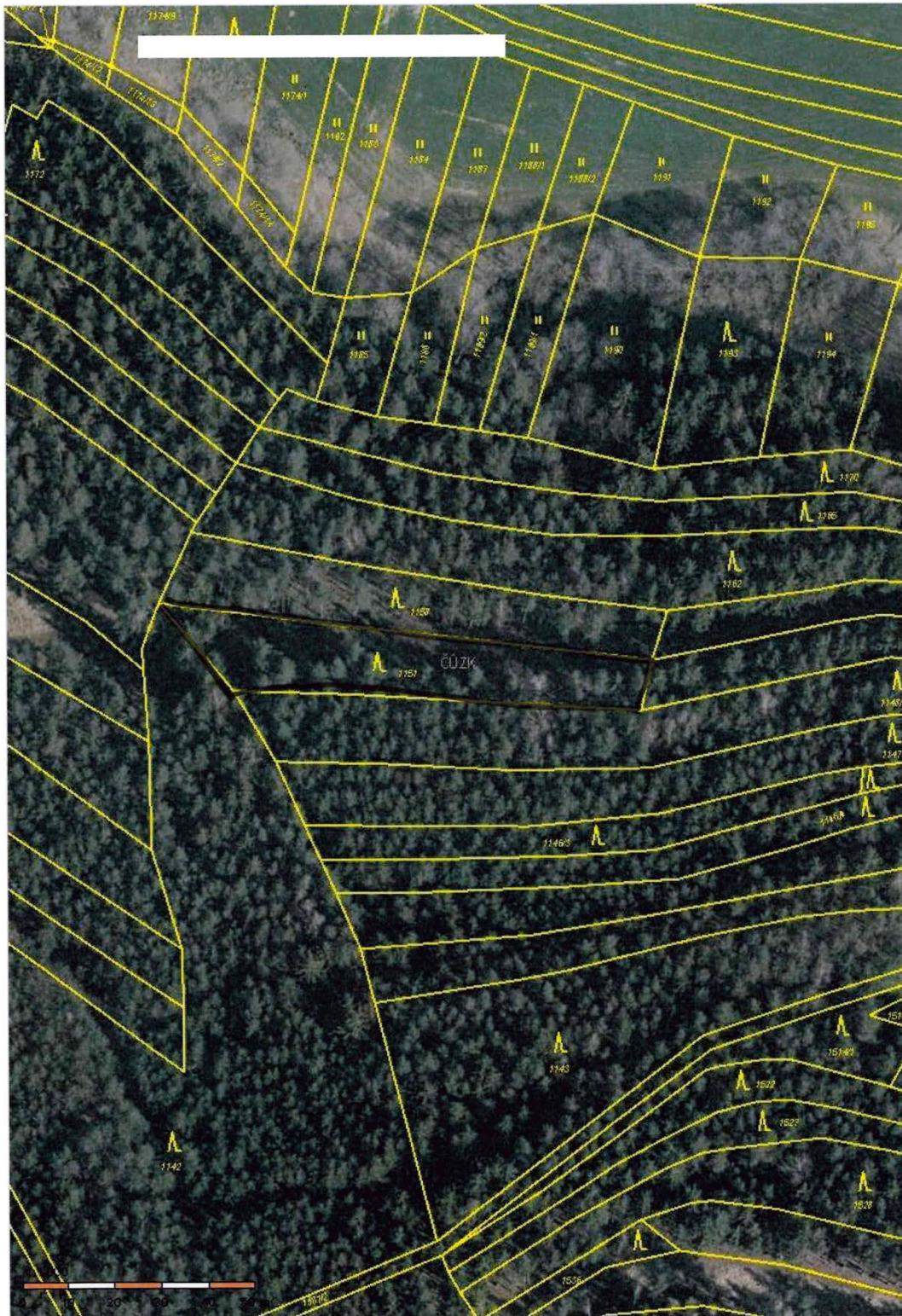
Porost: 1 Plocha: 0,53 LT: OK2 Lesní úřad: Kód k.ú.: 691518 Název k.ú.: Vladiměřice

Popis porostní skupiny: Přírozená obnova, 2 části, Vlpenění.

Etáž: 1 Páry, plocha etáže: 0,53 Skul, plocha etáže: 0,53 Kód majetku: 1848 Model, věz, %: 0 Oporný/obnovní doba: 110/30 % NZD.

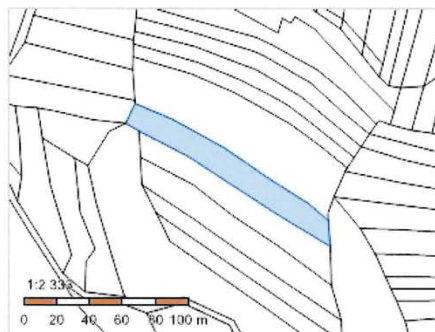
HS	Věk	Zákm	Dřevina	Zastoupení (%)	Výšková kategorie	Střední výška (m)	Objem stromové hmotnosti (m³ b.k.)	AVB	FVB	Gan	Klasa	Druh	Pokřivení -10%	Imisa	Zasoba (m³ b.k.)	na 1 ha	Čektem	nat.	mas.	Třída výchovna	Plocha (ha)	Objem (m³)	Třída obnovní	Plocha (ha)	Objem (m³)	Protěžákvy	nat.	mas.	Plocha (ha)	Objem (m³)	Zalesnění	Druh	Dřevina	ha	
131	2	8	SM	90	0	0	0,00	24	4	4			0	0	0	0	0	0	0	0,00	0	0	0	0	0	0	0	0	0	0	0	0	0	0	0
			BO	10	0	0	0,00	22	4				0	0	0	0	0	0	0	0,00	0	0	0	0	0	0	0	0	0	0	0	0	0	0	
			Čektem:	100																															

Získat informace o parcele vybraného místa



Informace o pozemku

Parcelní číslo:	1156
Obec:	Manětín [559202]
Katastrální území:	Vladměřice [691518]
Číslo LV:	729
Výměra [m ²]:	2103
Typ parcely:	Parcela katastru nemovitostí
Mapový list:	
Určení výměry:	Graficky nebo v digitalizované mapě
Druh pozemku:	lesní pozemek



Vlastníci, jiní oprávnění

Vlastnické právo	Podíl
WOOD SEEDS s.r.o., Švédská 1538/22, Smíchov, 15000 Praha 5	

Způsob ochrany nemovitosti

Název
pozemek určený k plnění funkcí lesa

Seznam BPEJ

Parcela nemá evidované BPEJ.

Omezení vlastnického práva

Typ
Zákaz zcizení a zatížení
Zástavní právo smluvní

Jiné zápisy

Nejsou evidovány žádné jiné zápisy.

Řízení, v rámci kterých byl k nemovitosti zapsán cenový údaj
--

Nemovitost je v územním obvodu, kde státní správu katastru nemovitostí ČR vykonává [Katastrální úřad pro Plzeňský kraj, Katastrální pracoviště Kralovice](#)

Zobrazené údaje mají informativní charakter. Platnost dat k 06.05.2022 09:00.

Získat informace o parcelce vybraného místa

Oddělení: 352 **LHC:** 309901 **Platnost:** 01.01.2020-31.12.2029

Dílce: H **Plocha:** 4,98 **Název:** LHO Kralovice **LS(LZ):** LHO Kralovice **Majitel:**

Porost: F **Plocha:** 0,53 **Kategorie/plekyv:** 10 **Zvl.st.:** LO: 6 **Pásmo ohrožení:** D **OLH:** Úsek: 1

Popis porostu: Porost ve 2 částech.

Porost: 1 **Plocha:** 0,53 **LT:** OK2 **Lesní úřed:** **Kod k.ú.:** 691518 **Název k.ú.:** Václavčice

Popis porostní skupiny: Přírozená obnova, 2 části, Vylpseň

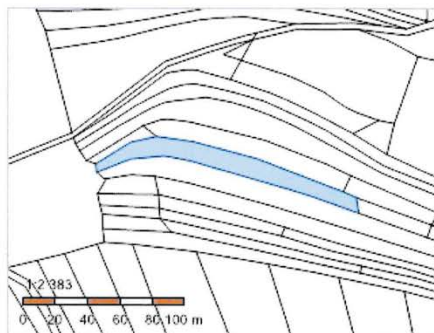
Etáž: 1 **Parc. plocha etáže:** 0,53 **Skut. plocha etáže:** 0,53 **Kod mjeleku:** 1848 **Model. tész. %:** 0 **Obrny/obnovni doba:** 110/30 **% MZD:**

Hs	Vlk	Zakm.	Dlewna	Zastoupení (%)	Výšerní kroustka (cm)	Střední výška (m)	Objem silněnne (m ³ b.k.)	AVB	RVB	Gen. klas.	Postození		Imse	Zasoba (m ³ b.k.)		Těžba vyčlovni		Těžba obnovni		Prorozyvny		Zalesněni				
											Druh	10%		na lta	Celkem	nal.	nas.	Plocha (ha)	Objem (m ³)	Plocha (ha)	Objem (m ³)	nal.	nas.	Plocha (ha)	Druh	Dlewna
131	2	8	SM	90	0	0	0,00	24	4				0	0	0	0	0,00	0	0,00	0	0	0	0,00			
			BO	10	0	0	0,00	22	4				0	0	0	0	0,00	0	0,00	0	0	0	0,00			
			Celkem:	100									0	0	0	0	0,00	0	0,00	0	0	0	0,00			



Informace o pozemku

Parcelní číslo:	1537
Obec:	Manětín [559202]
Katastrální území:	Vladměřice [691518]
Číslo LV:	729
Výměra [m ²]:	1795
Typ parcely:	Parcela katastru nemovitostí
Mapový list:	
Určení výměry:	Graficky nebo v digitalizované mapě
Druh pozemku:	lesní pozemek



Vlastníci, jiní oprávnění

Vlastnické právo	Podíl
WOOD SEEDS s.r.o., Švédská 1538/22, Smíchov, 15000 Praha 5	

Způsob ochrany nemovitosti

Název
pozemek určený k plnění funkcí lesa

Seznam BPEJ

Parcela nemá evidované BPEJ.

Omezení vlastnického práva

Typ
Zákaz zcizení a zatížení
Zástavní právo smluvní

Jiné zápisy

Nejsou evidovány žádné jiné zápisy.

Řízení, v rámci kterých byl k nemovitosti zapsán cenový údaj
--

Nemovitost je v územním obvodu, kde státní správu katastru nemovitostí ČR vykonává [Katastrální úřad pro Plzeňský kraj, Katastrální pracoviště Kralovice](#)

Zobrazené údaje mají informativní charakter. Platnost dat k 06.05.2022 09:00.

Lesní hospodářské osnovy

Získat informace o parcelě vybraného místa

Oddělení: **352** Plocha: 20,03 LHC: **309901** Platnost: 01.01.2020-31.12.2029
 Dílec: **G** Plocha: 4,90 Název: LHO/Kralovice
 Porost: **e** Plocha: 0,23 Kategorie/prekvýv: 10 Zvl.st.: L.O.: 6 Pásmo ohraničení: D O.LH.: Úsek: 1
 Popis porostu: Porost ve 2 částech.
 Forstsk.: **1** Plocha: 0,23 LT: **OK2** Lesní úřad: **Kod k.ú.: 691518** Název k.ú.: **Vladňovice**

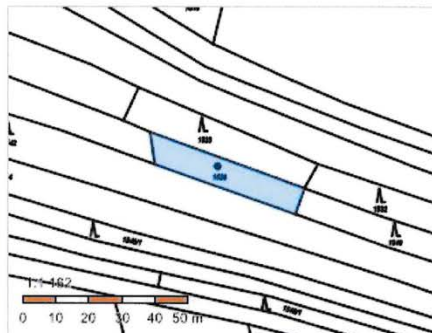
Popis porostní skupiny: **Přirozená obnova Vlepisť**

Etáž:	1	Parcela	Plocha etáže:	0,23	Skut. plocha etáže:	0,23	Kód majetku:	1848	Model, les. %:	0	Obmyšlená doba:	110/30	% MZD:																									
HS	Věk	Základ	Dřevina	Zastoupení (%)	Výšerní (cm)	Střední výška (m)	Objem (m ³ b.h.)	ANB	RVA	Gen	Klas	Druh	10%	Pokřivení	Inise	Zásoba (m ³ b.h.)	na 1 ha	Celkem	nat.	mas	Plocha (ha)	Objem (m ³)	Těžba vyhovuje	Plocha (ha)	Objem (m ³)	Těžba odpovídá	Plocha (ha)	Objem (m ³)	Přezrálý	nat.	mas	Plocha (ha)	Objem (m ³)	Zalesnění	Druh	Dřevina	ha	
131	3	7	SM	90	0	0	0,00	24	4						0	0	0	0	0	0	0	0,00	0	0	0,00	0	0	0,00	0	0	0	0	0	0,00			BO	0,05
Celkem:			BO	10	0	0	0,00	22	4						0	0	0	0	0	0	0	0,00	0	0	0,00	0	0	0,00	0	0	0	0	0	0,00			BO	0,05



Informace o pozemku

Parcelní číslo:	1538
Obec:	Manětín [559202]
Katastrální území:	Vladměřice [691518]
Číslo LV:	729
Výměra [m ²]:	403
Typ parcely:	Parcela katastru nemovitostí
Mapový list:	
Určení výměry:	Graficky nebo v digitalizované mapě
Způsob využití:	neplošná půda
Druh pozemku:	ostatní plocha



Vlastníci, jiní oprávnění

Vlastnické právo	Podíl
WOOD SEEDS s.r.o., Švédská 1538/22, Smíchov, 15000 Praha 5	

Způsob ochrany nemovitosti

Nejsou evidovány žádné způsoby ochrany.

Seznam BPEJ


Parcela nemá evidované BPEJ.

Omezení vlastnického práva

Typ
Zákaz zcizení a zatížení
Zástavní právo smluvní

Jiné zápisy

Nejsou evidovány žádné jiné zápisy.

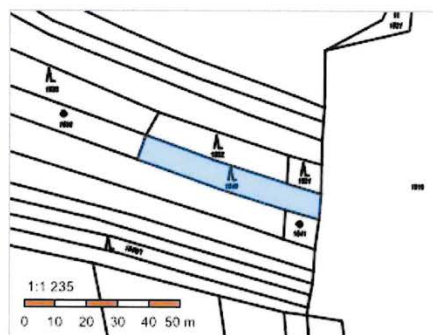
 Řízení, v rámci kterých byl k nemovitosti zapsán cenový údaj
Nemovitost je v územním obvodu, kde státní správu katastru nemovitostí ČR vykonává Katastrální úřad pro Plzeňský kraj, Katastrální pracoviště Kralovice

Zobrazené údaje mají informativní charakter. Platnost dat k 06.05.2022 09:00.



Informace o pozemku

Parcelní číslo:	1540
Obec:	Manětín [559202]
Katastrální území:	Vladměřice [691518]
Číslo LV:	729
Výměra [m ²]:	487
Typ parcely:	Parcela katastru nemovitostí
Mapový list:	
Určení výměry:	Graficky nebo v digitalizované mapě
Druh pozemku:	lesní pozemek



Vlastníci, jiní oprávnění

Vlastnické právo	Podíl
WOOD SEEDS s.r.o., Švédská 1538/22, Smíchov, 15000 Praha 5	

Způsob ochrany nemovitosti

Název
pozemek určený k plnění funkcí lesa

Seznam BPEJ

Parcela nemá evidované BPEJ.

Omezení vlastnického práva

Typ
Zákaz zcizení a zatížení
Zástavní právo smluvní

Jiné zápisy

Nejsou evidovány žádné jiné zápisy.

Řízení, v rámci kterých byl k nemovitosti zapsán cenový údaj
--

Nemovitost je v územním obvodu, kde státní správu katastru nemovitostí ČR vykonává [Katastrální úřad pro Plzeňský kraj, Katastrální pracoviště Kralovice](#)

Zobrazené údaje mají informativní charakter. Platnost dat k 06.05.2022 09:00.

DS line Lesní hospodářské osnovy

Získat informace o parcele vybraného místa

Oldčáň: **352** Plocha: 20,03 LHC: **3099801** Planost: 01.01.2020-31.12.2029 Majitel:

Dílec: **G** Plocha: 4,90 Název: LHO Kralovice (S(L)Z): LHO Kralovice

Porost: **e** Plocha: 0,23 Kategorie/prekvy: 10 Zvl. st.: LO: 6 Pásmo omezení: D OLH: Úsek: 1

Popis porostu: Porost ve 2 částech.

Porost: **1** Plocha: 0,23 LT: **OK2** Lesní úřad: Kód k.ú.: **691518** Název k.ú.: **Vadnviřice**

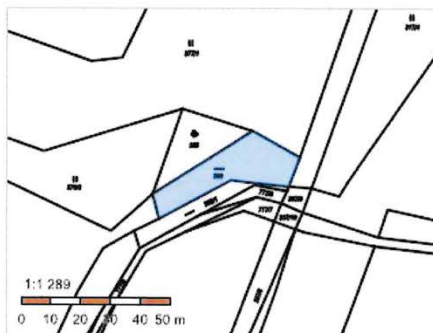
Popis porostní skupiny: Přírozená obnov. Vyvěřil:

Etáž:	1	Parc. plocha etáže:	0,23	Skut. plocha etáže:	0,23	Kód majetku:	1848	Model. řez. %:	0	Ohraničovací dbba:	110/30	% MZD:																	
HS	Vyk	Základ	Dřevina	Zastoupení (%)	Výškový houškový (cm)	Střední výška (m)	Objem stromové (m ³ b.k.)	AVB	R/V/B	Gen. klas.	Podlezení	Imes	Zarekty (m ² b.k.)	Celkem	nal.	nas.	Třída výchovojná (ha)	Plocha (ha)	Objem (m ³)	Třída obnovy (ha)	Plocha (ha)	Objem (m ³)	nal.	nas.	Prořezávkový (ha)	Zalovení (ha)	Dřevina	ha	
131		3	SM	90	0	0	0,00	24	4			0	0	0	0	0	0,00	0	0	0	0,00	0	0	0	0	0,00		BO	0,05
			BO	10	0	0	0,00	22	4			0	0	0	0	0	0,00	0	0	0	0,00	0	0	0	0	0,00		Celkem:	0,05
			Celkem:	100																									



Informace o pozemku

Parcelní číslo:	366
Obec:	Zdelov [576930]
Katastrální území:	Zdelov [792268]
Číslo LV:	315
Výměra [m ²]:	568
Typ parcely:	Parcela katastru nemovitostí
Mapový list:	
Určení výměry:	Graficky nebo v digitalizované mapě
Způsob využití:	zamokřená plocha
Druh pozemku:	vodní plocha



Vlastníci, jiní oprávnění

Vlastnické právo	Podíl
WOOD SEEDS s.r.o., Švédská 1538/22, Smíchov, 15000 Praha 5	

Způsob ochrany nemovitosti

Název
rozsáhlé chráněné území

Seznam BPEJ

Parcela nemá evidované BPEJ.

Omezení vlastnického práva

Typ
Zákaz zcizení a zatížení
Zástavní právo smluvní

Jiné zápisy

Nejsou evidovány žádné jiné zápisy.

📌 Řízení, v rámci kterých byl k nemovitosti zapsán cenový údaj
--

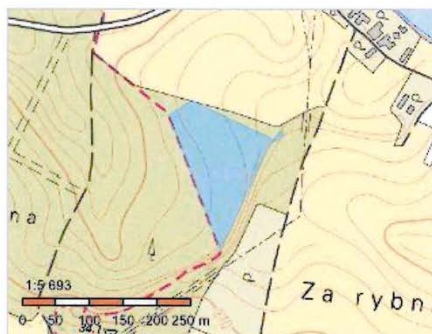
Nemovitost je v územním obvodu, kde státní správu katastru nemovitostí ČR vykonává [Katastrální úřad pro Královéhradecký kraj, Katastrální pracoviště Rychnov nad Kněžnou](#)

Zobrazené údaje mají informativní charakter. Platnost dat k 10.05.2022 09:00.



Informace o pozemku

Parcelní číslo:	368
Obec:	Zdelov [576930]
Katastrální území:	Zdelov [792268]
Číslo LV:	315
Výměra [m ²]:	16243
Typ parcely:	Parcela katastru nemovitostí
Mapový list:	
Určení výměry:	Ze souřadnic v S-JTSK
Druh pozemku:	lesní pozemek



Vlastníci, jiní oprávnění

Vlastnické právo	Podíl
WOOD SEEDS s.r.o., Švédská 1538/22, Smíchov, 15000 Praha 5	

Způsob ochrany nemovitosti

Název
rozsáhlé chráněné území
pozemek určený k plnění funkcí lesa

Seznam BPEJ

Parcela nemá evidované BPEJ.

Omezení vlastnického práva

Typ
Zákaz zcizení a zatížení
Zástavní právo smluvní

Jiné zápisy

Nejsou evidovány žádné jiné zápisy.

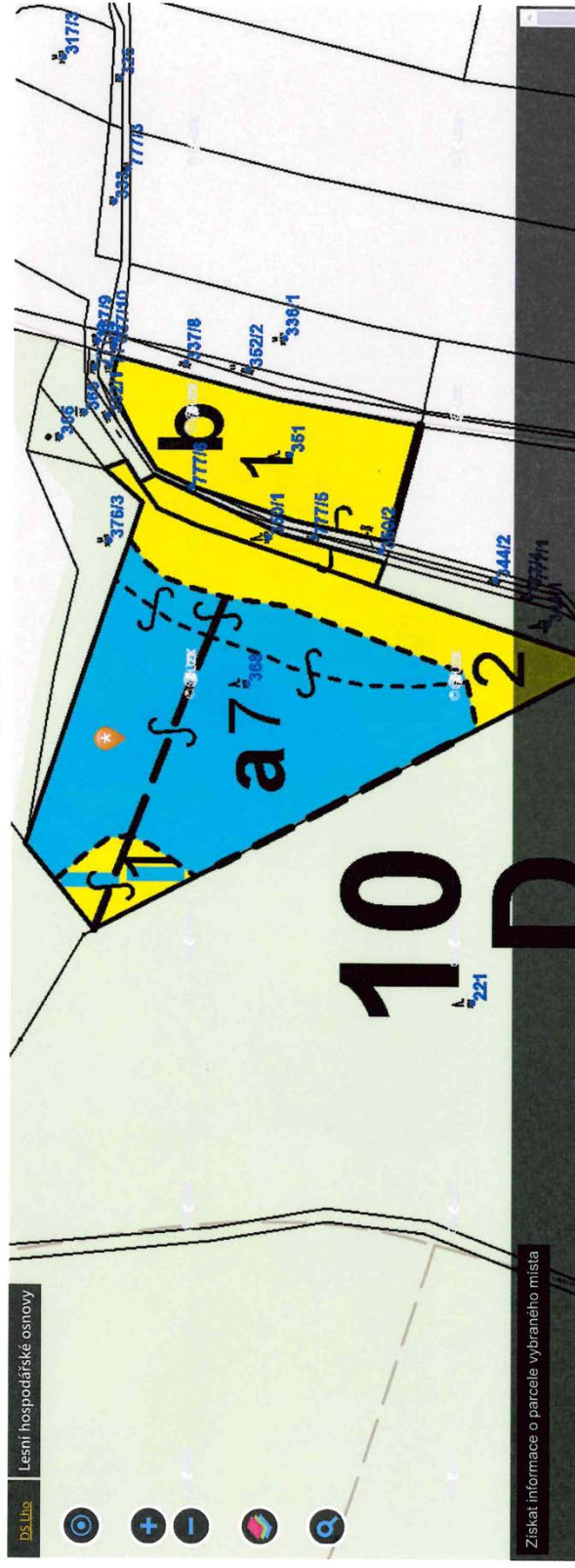
Řízení, v rámci kterých byl k nemovitosti zapsán cenový údaj
--

Nemovitost je v územním obvodu, kde státní správu katastru nemovitostí ČR vykonává [Katastrální úřad pro Královéhradecký kraj, Katastrální pracoviště Rychnov nad Kněžnou](#)

Zobrazené údaje mají informativní charakter. Platnost dat k 10.05.2022 09:00.

10.05.22 10:40

ÚHÜL: LHO



Získat informace o parcele vybraného místa

Oddělení: **10** Plocha: **18.51** LHC: **508829** Platnost: **01.01.2021-31.12.2030** Majitel:
 Dlece: **D** Plocha: **3.65** Název: **LHO Kostelec nad Ohří** LS(LZ): **LHO Kostelec n. O.**
 Porost: **a** Plocha: **1.62** Kategorie/prevy: **10** Zvl.st.: **18** LO: **17** Pásmo ohrzení: **C** OLH: **Usek: 1**

Popis porostu: Porosty na okraji lesního komplexu na rovině. CHOPAV Východoská křída.
 Porsk.: **8** Plocha: **1.17** LT: **203** Lesní úrad: **792268** Kód k.ú.: **Zdešov** Název k.ú.: **Zdešov**

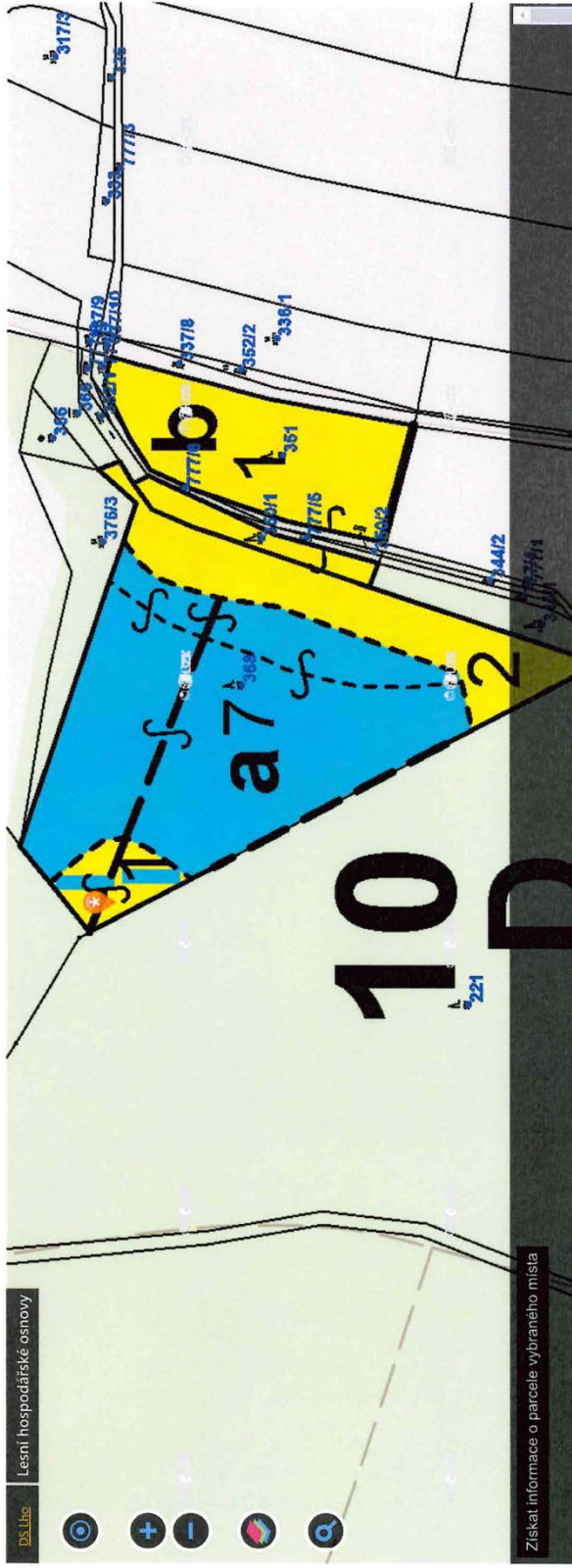
Popis porostní skupiny: OS, KR, JS, SM+ BO kmenovina s průměsí OL, mistry s hustým zmlazením KR. Další LT: 2P1.

Etáže: **8** Parc. plocha etáže: **1.17** Skut. plocha etáže: **1.17** Kód majetku: **146** Model, běž. %: **0** Ohmýřobrovný doba: **100/20** % MZD.

HS	Vak	Zakm.	Dřevina	Zastoupení (%)	Výčetní houškatka (cm)	Střední výška (m)	Objem dřeviny (m ³ b.k.)	Poškození		Gen. klas.	Ryb	AVB	Objem dřeviny (m ³ b.k.)	Těžba vyhledaná		Těžba obrovní		Převážky		Zalesnění				
								Dráž	10%					na 1 ha	na 1 ha	na 1 ha	na 1 ha	Objem (m ³)	Plocha (ha)	Objem (m ³)	Plocha (ha)	Objem (m ³)	Plocha (ha)	Druh
253	78	9	BO	85	33	26	0.89	28	1	C		0	321	375	15	0	0	0	0	0	0	0	0.00	
			OL	15	28	24	0.61	26	2	C		0	33	38	1	0	0	0	0	0	0	0	0	0.00
			Celkem:	100								354	413	0	1	1.17	16	0.00	0	0	0	0	0	0.00

10.05.22 10:41

ÚHŮL: LHO



Získat informace o parcele vybraného místa

Oddělení: 10 **Plocha:** 18.51 **LHC:** 508829 **Platnost:** 01.01.2021-31.12.2030 **Majitel:**
Dílec: D **Plocha:** 3.65 **Název:** LHO Kostelec nad Orlicí **LS(LZ):** LHO Kostelec n. O.
Porost: a **Plocha:** 1.62 **Kategorie/převy:** 10 **Zvlst.:** 10 **I.O.:** 17 **Prámo ohrožení:** C **OLH:** **Úsek:** 1

Porosty na okraji lesního komplexu na rovině, CHOPAV, Východočeská křída.
Porost: 2 **Plocha:** 0.09 **LT:** 203 **Lesní úřad:** **Kod k.ú.:** 792268 **Název k.ú.:** Zdešov


Popis porostní skupiny: LP+ Miazna az tyčovina, vysoké diferencovaná, skup. smíšená. Další: LT, 2P1.
Etáž: 2 **Parc. plocha etáže:** 0.09 **Skut. plocha etáže:** 0.09 **Kód majetku:** 146 **Model. tež. %:** 0 **Obrýtl. obn. doba:** 80/20 **% MZD:**

HS	Věk	Zábiv.	Dřevina	Zastoupení (%)	Výčetní tloušťka (cm)	Sřezání výška (m)	Objem stromů (m³ b.k.)	AVB		RVB		Gen. klas.	Překrožení Druh 10%	Imise na 1 ha	Zásoba (m³ b.k.)		Tržba vyloupena	Tržba porovní	Profesáky	Zalesnění		
								AVB	RVB	na 1 ha	Celkem				Objem (m³)	Plocha (ha)				Objem (m³)	Plocha (ha)	Druh
2511	13	10	SM	90	7	8	0.01	36	1	0	55	5	0	0	0	0	3	0	0	0	0	0
			DB	10	0	6	0.00	26	2	0	0	0	0	0	0	0	0	0	0	0	0	0
			Celkem:	100						55	5	1	1	0.09	3	0.00	0	0	0	0	0	0.00

10.05.22 10:41

DS LHO Lesní hospodářské osnovy

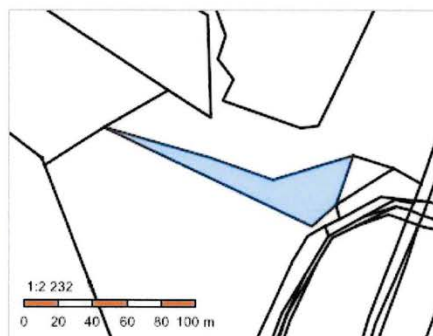
ÚHÜL: LHO





Informace o pozemku

Parcelní číslo:	376/3
Obec:	Zdelov [576930]
Katastrální území:	Zdelov [792268]
Číslo LV:	315
Výměra [m ²]:	1935
Typ parcely:	Parcela katastru nemovitostí
Mapový list:	*
Určení výměry:	Ze souřadnic v S-JTSK
Druh pozemku:	trvalý travní porost



Vlastníci, jiní oprávnění

Vlastnické právo	Podíl
WOOD SEEDS s.r.o., Švédská 1538/22, Smíchov, 15000 Praha 5	

Nesoulady

Popis	Řízení
Nesoulad druhu pozemku se skutečným stavem	ZDŘ-29/2022-607

Způsob ochrany nemovitosti

Název
rozsáhlé chráněné území
zemědělský půdní fond

Seznam BPEJ

BPEJ	Výměra
55411	1931
55111	4

Omezení vlastnického práva

Typ
Zákaz zcizení a zatížení
Zástavní právo smluvní

Jiné zápisy

Nejsou evidovány žádné jiné zápisy.

🚩 Řízení, v rámci kterých byl k nemovitosti zapsán cenový údaj

